



11 Aprile 2023

www.paliodelrecioto.com

60° GRAN PREMIO PALIO DEL RECIOTO

Gara Ciclistica Internazionale - Under 23
Course Cycliste Internationale - International Cycling Race



GUIDA TECNICA
GUIDE TECHNIQUE - TECHNICAL GUIDE

Valpolicella BEST
Big Events Sport & Tourism

Percorso di gara



Il Palio del Recioto è da sempre la perla della Valpolicella: una corsa in grado di richiamare il popolo delle due ruote da tutte le parti del mondo, non può che andare in scena in uno dei palcoscenici più affascinanti, ricavato tra le colline della Lessinia ad una manciata di chilometri da Verona e dalle rive del Lago di Garda.

L'edizione 2023 del Palio del Recioto - Trofeo C&F Resinatura Blocchi si correrà su di un tracciato che unisce alcuni storici passaggi di questa grande classica per Under 23 alla ricerca incessante di nuove strade portata avanti con grande passione dagli uomini di Valpolicella B.E.S.T.

La prima parte di gara si svolgerà sul circuito di 18,4 km da ripetere 6 volte che, partendo dal cuore di Negrar, scende verso Santa Maria.

Dopo aver attraversato Pedemonte e San Floriano la strada inizia dolcemente a salire verso Valgatara da dove si imbecca la salita del Colle Masua.

Una difficoltà che ha visto transitare le primissime edizioni del Palio del Recioto che è stata riscoperta nell'ultimo decennio: circa 2,5 km di strada all'insù con una pendenza costante che varia tra il 4 e il 5%. Giusto ciò che serve per mettere in lunga fila indiana il gruppo sulla stradina che inerpica tra vitigni e ulivi storici

della Valpolicella.

Giunti in vetta al Colle Masua ad attendere i corridori c'è una veloce picchiata che li riporta a Negrar.

Qui svolta secca a sinistra per affrontare di slancio le prime rampe della salita di Jago.

Una ascesa di 3 km che presenta alcuni tratti superiori al 15% alternati da altri molto più pedalabili che impediscono agli atleti di trovare un ritmo costante per salire verso il cielo costringendoli a continui rilanci e ispirando gli attacchi dei più coraggiosi.

Subito dopo aver scollinato al GPM posto in corrispondenza della Azienda Vinicola Recchia, che da sempre rappresenta il luogo ideale per il ritrovo degli appassionati offrendo oltre al piacevole ristoro anche un'ottima visuale su buona parte della salita, si giunge alla Curva del Ferar da dove inizia la veloce discesa che riporta il gruppo verso Negrar.

Superati questi primi sei giri iniziali, con il contachilometri che avrà già percorso poco meno di 110 chilometri, resterà da affrontare il tratto in linea che misura 39 chilometri.

Dopo aver attraversato nuovamente il rettilineo d'arrivo di Negrar in senso inverso si tornerà a pedalare verso S. Maria, Pedemonte, S. Floriano, Valgatara, scalare l'ascesa della Masua e quella di Jago. Giunti alla Curva





del Ferar si continuerà a salire verso Torbe dove si svolgerà a sinistra per imboccare il muro di Via Tezol.

Una lingua di cemento di poco più di 500 metri che consente di salire la cresta e portarsi sul falsopiano che conduce verso Marano di Valpolicella e da qui scendere a Valgatara, attraversando San Floriano, Pedemonte e Santa Maria per ritornare nel territorio comunale di Negrar, transitando ancora sotto il portale d'arrivo, per la prima volta in di-

rezione nord.

Da qui inizierà l'ultima salita di giornata che condurrà il gruppo dei migliori a Mazzano; giunti nel cuore dell'abitato il tracciato svolta decisamente a destra sulla strada comunale che si inerpica tra le impervie vette della Valpolicella, caratterizzata da piccole località come quella di Saline, sino a raggiungere Fiamene.

Da qui si svolgerà per scendere nel cuore di Fane e salire nuovamente verso Prun dove potrà finalmente avere inizio la marcia

trionfale dei mattatori di giornata separati dal traguardo finale solo da una lunga discesa che transiterà ancora una volta per la Curva del Ferar prima di approdare nel cuore di Negrar. Se ancora le posizioni non saranno ben definite non resterà che sprintare per il successo nella centralissima Via Giuseppe Mazzini tra le due ali di folla che da sempre celebrano i big che hanno avuto l'onore di iscrivere il proprio nome nell'albo d'oro del Palio del Recioto.



atservice

RISOLVIAMO IN INTERNET, SEMPLICEMENTE.

A.S.C.

DI FABIO BONFIOLI

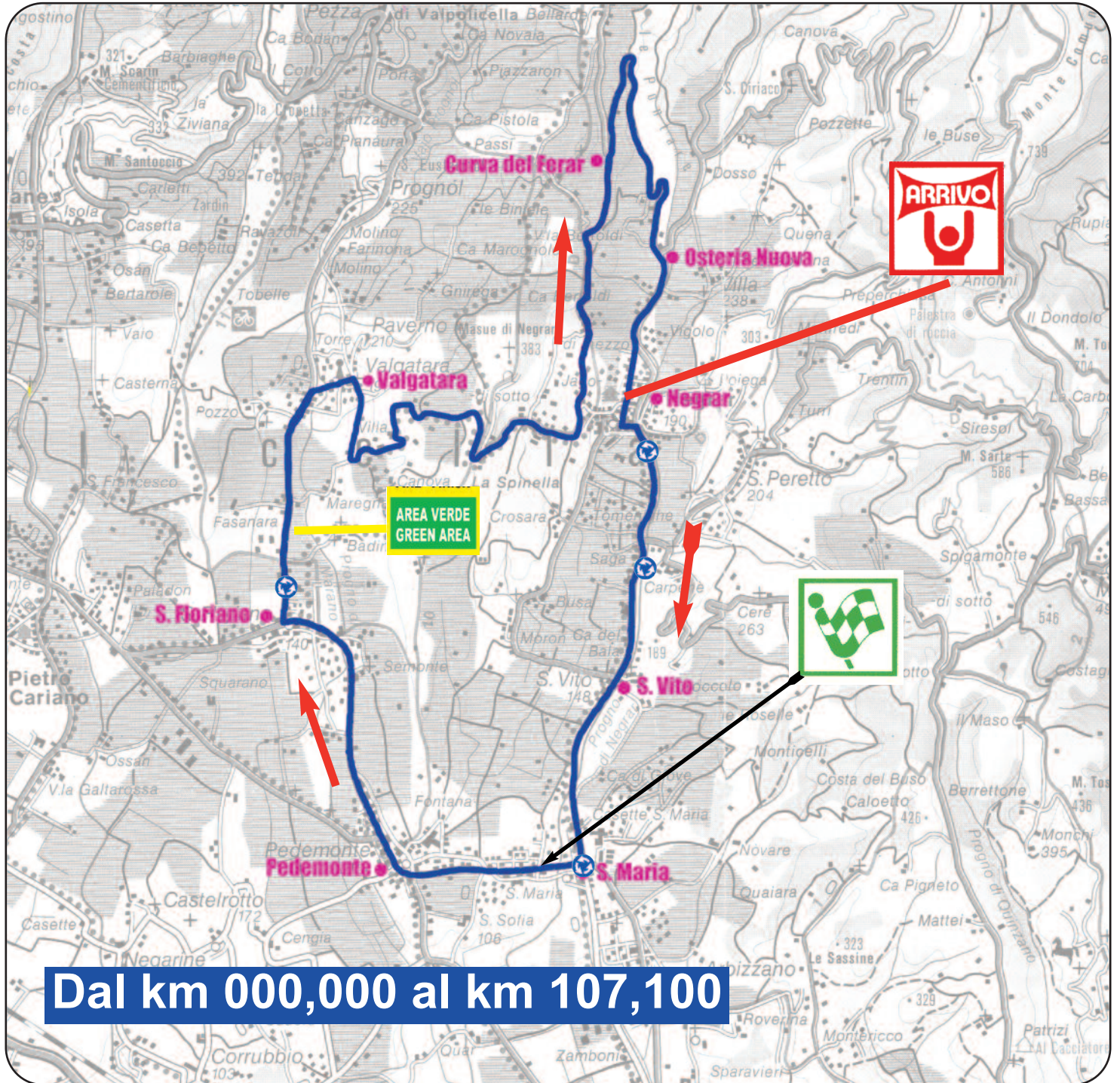
ORACLE

DBA Certified Professional

Via Rosmini, 9 - 37020 Pedemonte (VR)
Tel.: +39 335 835 97 83 • Fax: +39 045 6831421
e-mail: fabio.bonfioli@libero.it


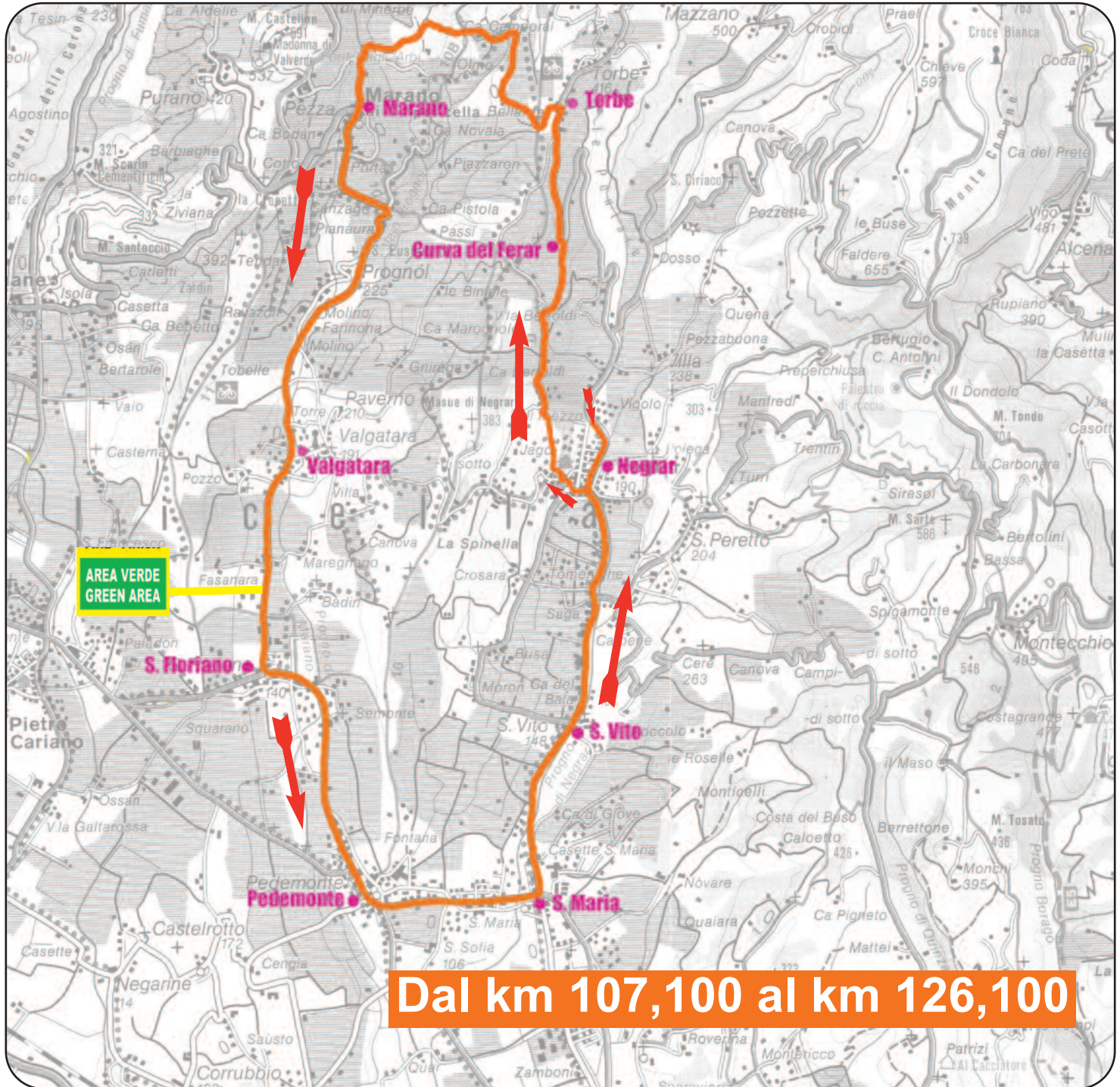
Cartografia giri iniziali - Initial laps cartography

6 giri di 18,400 km - six laps of 18.400 km



Cartografia giro alto - Lap top cartography

Tracciato di 19,000 km - Tour of 19,000 km

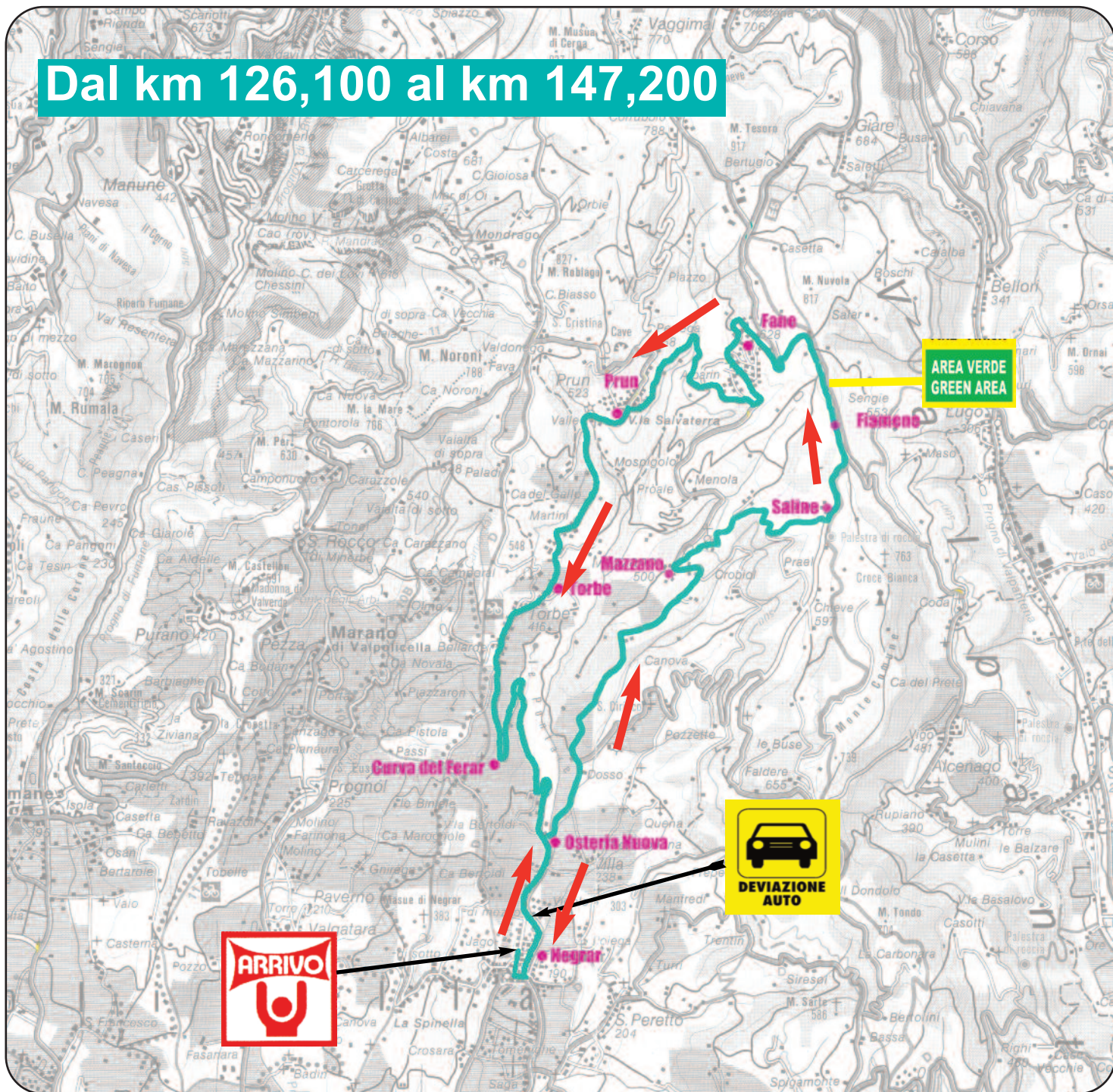


momi
Office Forniture

Cartografia giro finale - Final lap cartography

Tracciato di 21,100 km - Tour of 21,100 km

Dal km 126,100 al km 147,200



ZANOTTI

ZANOTTI MOBILI

CONCEPT STORE
Viale Europa, 9A - Negrar (VR)

Descrizione degli ultimi 3 km

Provenendo la corsa da Torbe, in località Osteria Nuova a 1,6 km dall'arrivo, si immette sulla SP 12.

La strada ha una carreggiata larga, in buono stato, in leggera discesa e senza curve impegnative. Si giunge dopo 0,7 Km al bivio Centro di Negrar dove è posta la deviazione auto.

La gara prosegue a sinistra sulla SP 12. Dopo 600 metri si svolta a Dx per Piazza Vittorio Emanuele II, successivamente ancora a Dx in Viale Mazzini per il rettilineo di arrivo di 200 mt, con leggera tendenza in salita e carreggiata larga mt. 5.

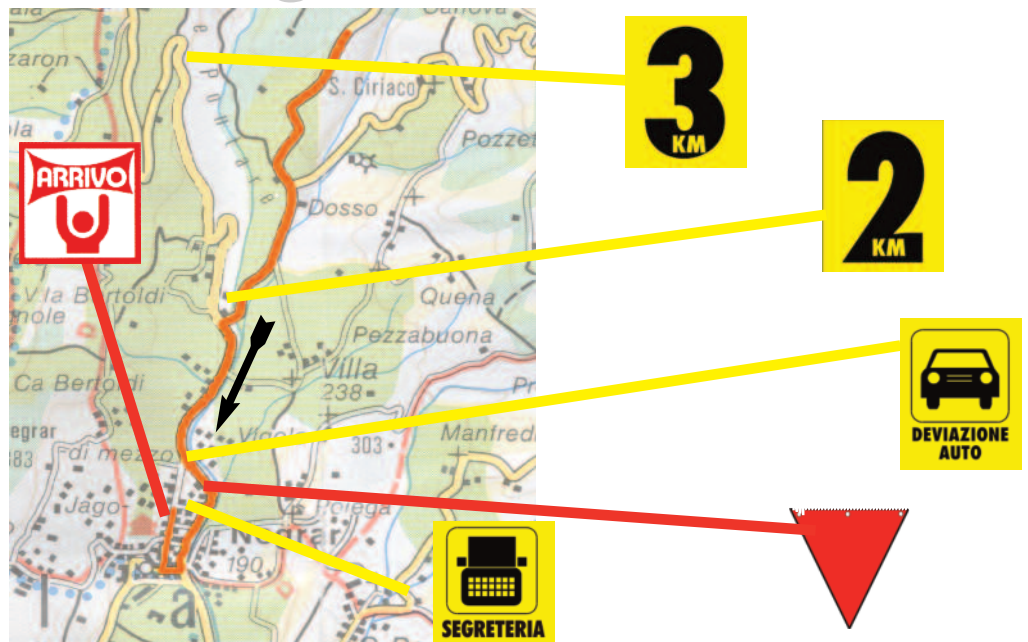
* * * * *

Description of the last 3 km

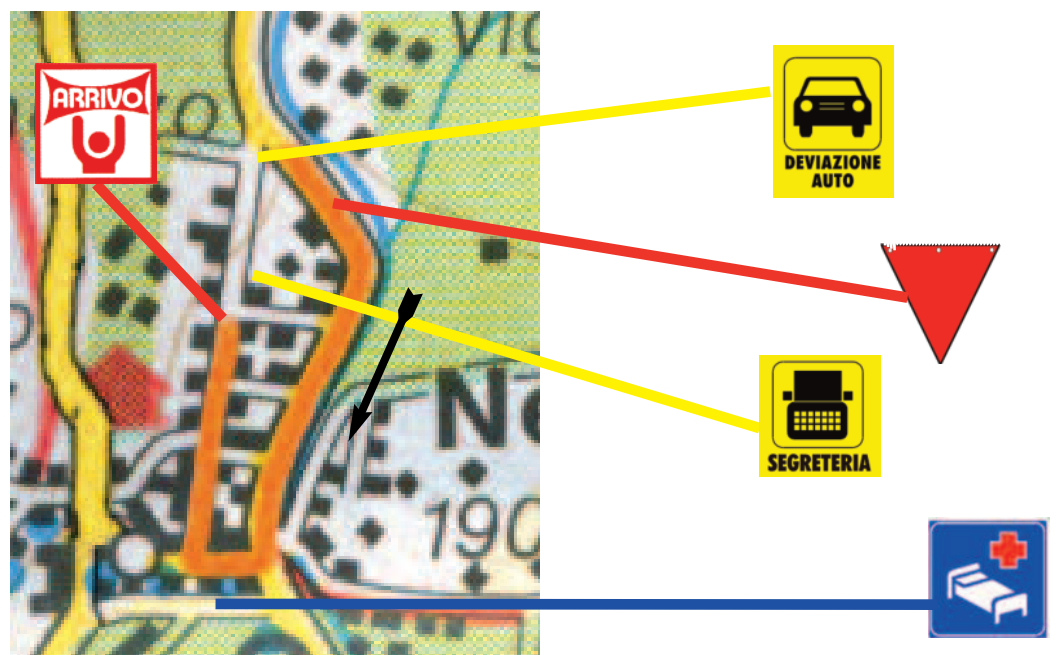
Coming from the race Torbe, at Osteria Nuova 1.6 km to go, it takes the SP 12. The road has a wide track, in good condition, slightly downhill and without sharp bends. It comes after 0.7 Km at the crossroads of Negrar center where there is the auto deviation.

The race continues to the left on the SP 12. After 600 meters turn to right for Piazza Vittorio Emanuele II, then still to right in Viale Mazzini for the finish straight of 200 meters, with a slight upward trend and wide track mt. 5.

Cartografia ultimi 3 km



Cartografia ultimo km



Altimetria - Race profile

Generale - General



GF

&

resinatura blocchi



BLOCCO ROTTO



BLOCCO RISANATO IN SV



100% LASTRE RECUPERATE

Professionisti nel consolidare



SEDE OPERATIVA: Traversa Monte Baldo , 11 - Affi (Verona)
TEL: +39 045 670 2101 - MAIL: info@resinaturablocchi.com

www.resinaturablocchi.com