

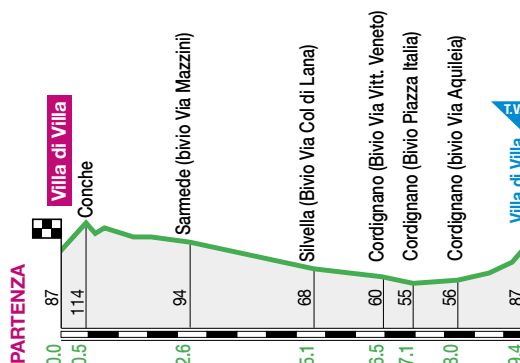
## ALTIMETRIA *Altimetry*

### CIRCUITO DI Km. 9,4 DA RIPETERSI DAL 1° AL 8° GIRO E SUCCESSIVI 12°, 13°, 14°

- Km di salita 1,3 - Km di pianura 7,5  
Km di discesa 0,6
- Salita delle Conche: pendenza media 5% - max 9%  
Dislivello 75 mt./giro

### 9,4 Km CIRCUIT TO BE REPEATED FROM 1st to 8th LAP AND SUBSEQUENT 12th, 13th, 14th

- Km of hill 1,3 - Km of flat road 7,5  
Km of downhill 0,6
- Hill of Conche: average gradient 5% - max 9%  
Difference in altitude of 75 mt./lap




CIRCUITO DA RIPETERSI PRIMA 8 E POI 3 VOLTE  
Circuit to be repeated first 8 then 3 times

### CIRCUITO DI Km. 11 DA RIPETERSI 3 VOLTE DAL 9° AL 11° GIRO

- Km di salita 1,6 - Km di pianura 8,2  
Km di discesa 1,2
- Salita Piai della Vigna: pendenza media 9% - max 15%  
Dislivello 135 mt./giro

### 11 Km CIRCUIT TO BE REPEATED 3 TIMES FROM LAP 9 TO LAP 11

- Km of hill 1,6 - Km of flat road 8,2  
Km of downhill 1,2
- Hill Piai della Vigna: average gradient 9% - max 15%  
Difference in altitude of 135 mt./lap



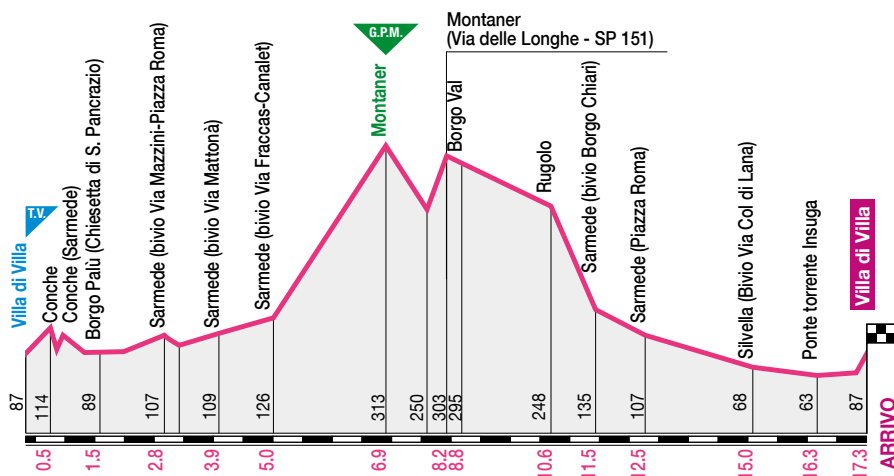
CIRCUITO DA RIPETERSI 3 volte  
Circuit to be repeated 3 times

### CIRCUITO FINALE DI Km. 17,3 DA RIPETERSI 2 VOLTE

- Km di salita 3,5 - Km di pianura 10,0  
Km di discesa 3,8
- Salita di Montaner: pendenza media 12% - max 20%  
Dislivello 345mt./giro

### Km. 17,3 FINAL CIRCUIT TO BE REPEATED 2 TIMES

- Km of hill 3,5 - Km of flat road 10,0  
Km of downhill 3,8
- Hill of Montaner: average gradient 12% - max 20%  
Difference in altitude of 345mt./lap



CIRCUITO PENULTIMO ED ULTIMO GIRO PER KM. 34,6  
Ending circuit 2 times for 34,6 km.

PERCORSO TOTALE KM. 171

TOTAL RACE KM. 171

• Km di salita 26,1 - Km di pianura 127,1 - Km di discesa 17,8

• Km of hill 26,1 - Km of flat road 127,1 - Km of downhill 17,8

• Dislivello complessivo 1.920 metri.

• Difference in altitude of 1.920 metres.