

PLANIMETRIA GENERALE (PLAN DU PARCOURS / COURSE MAP)





COME ARRIVARE


- Autostrada A14: uscita casello **Porto Sant'Elpidio**, immettersi sulla S.S. 16 verso Sud per circa 5 Km, svoltare a destra per Capodarco di Fermo, il paese è a circa 4 Km
- Autostrada A14: uscita casello **Fermo-Porto San Giorgio**, immettersi sulla S.S. 16 verso Nord per circa 6 Km, svoltare a sinistra per Capodarco di Fermo, il paese è a circa 4 Km

- ▨ Tratto di Trasferimento
- Circuito Pianeggiante del Lungomare e S.S. 16 da ripetere 5 volte a seguire a sx dir. Capodarco
- Circuito di Capodarco percorso da ripetere 7 volte

DESCRIZIONE DEL PERCORSO (DESCRIPTION DU PARCOURS / COURSE DESCRIPTION)

 Il percorso di gara si snoda su due circuiti, il primo pianeggiante di km. 10,5 che comprende il lungomare Adriatico di Lido di Fermo e Porto San Giorgio e Statale Adriatica con due lunghi rettilinei di 4 km ed una sede stradale da 6 a m.8 di larghezza. Il secondo circuito collinare di km. 17.7 prevede la salita che da San Michele porta a Capodarco di circa 3.7 km con una pendenza che varia dal 4 al 6%. Prima di iniziare l'ultimo giro, la corsa abbandona la SP 11 per attraversare il centro storico di Capodarco ed a m. 500 dall'arrivo si affronta uno strappo di 200 m. con pendenza al 15% con fondo in pavé e dopo una serie di curve ci si immette sul viale d'arrivo in rettilineo di 250 m. in leggera pendenza del 3% e con una larghezza di m. 4.

 Le parcours se déroule sur deux circuits. Le premier est plat de 10,5 km. et longe la promenade au bord de la mer Adriatique de Lido di Fermo et Porto San Giorgio et la route nationale Adriatica avec deux lignes toutes droites de 4 km et une chaussée de 6 à 8 m. de largeur. Le deuxième circuit est de 17,7 km. sur les collines où il y a la montée d'environ 3,4 km. qui mène de San Michele à Capodarco avec une pente entre 4 et 6%. Avant le début du dernier tour la course laisse la route SP11 pour traverser le vieux centre historique de Capodarco et à 500 m de l'arrivée elle affronte une montée raide de 200 m. en pavé avec une pente de 15% et après une série de virages elle débouche dans le boulevard de l'arrivée, une ligne toute droite de 250 m. et 4 m. de largeur en douce côte avec une pente de 3%.

 The race takes place on two circuits. The first one is flat and 10.5 km. long by 6 to 8 m. wide on the Adriatic seafront of Lido di Fermo and Porto San Giorgio and the Adriatica national road with two 4 km long straight lines. The second circuit is 17.7 km. long on the hills and there is the 3.7 km climb with a gradient that varies between 4 and 6% which leads from San Michele to Capodarco. Before the last lap, the race turns off the SP11 road and goes through the centre of the old town of Capodarco and 500 m. before the finish line there is a 200 m. long steep climb with a 15% gradient on cobble stones and after a few turns it takes the avenue which leads to the finish line. The final straight line is 250 m. long and 4 m. wide slightly uphill with a 3% gradient.


 Associazione Sportiva Dilettantistica
G.C. CAPODARCO
 Comunità di Capodarco
 P.zza della Libertà, sc.n - 63900 CAPODARCO (FM)
 Tel. 0734.678721 - Fax 0734.681228
 cod. fisc. e part. IVA: 02187610441