

35° GIRO DEL MEDIO BRENTA

Internazionale Classe 1.2 ME Elite – Under 23

RITROVO: Domenica 04 Luglio 2021 ore 8:30 Abbazia Pisani di Villa del Conte (Padova)
Stabilimento ditta BALLAN S.p.A. - via Restello, 98

PARTENZA: UFFICIOSA: ore 12:45 Abbazia Pisani, Stabilimento ditta BALLAN S.p.A. - via Restello, 98
UFFICIALE: ore 13:00 Villa del Conte – Centro

ARRIVO: ore 17:00 Gallio, via IV Novembre

QUARTIERE TAPPA: Ufficio Turismo – via IV Novembre (vicino al traguardo)

DIREZIONE ORGANIZZATIVA - SALA STAMPA - TELEFONI - GIURIA - CRONOMETRISTI
SEGRETERIA - CONTROLLO MEDICO

OSPEDALI LUNGO IL PERCORSO:

ASIAGO, via Piave

Tel. 0424/469111

BASSANO DEL GRAPPA, via Dei Lotti, n. 40

Tel. 0424/888111

CITTADELLA, via Riva dell'Ospedale

Tel. 049/9424111


PER INFORMAZIONI: Veloce Club Villa del Conte Tel. 049/9600824

Fax. 049/5591094

info@studiomichielon.it cell. 348/5172649 – 335/6686018

NOTE: PASSAGGIO A LIVELLO:  RIFORNIMENTO: 
TRAGUARDO VOLANTE: TV GRAN PREMIO DELLA MONTAGNA: GPM

Domenica 04 Luglio 2021 - km 171,6

ALTIM.	LOCALITA'	DISTANZE			ORA DI PASSAGGIO		
		par- ziali	per- corse	da per- correre	media Km/ora		
					37	40	47
PROVINCIA DI PADOVA							
36	Stabilimento BALLAN/Abb.Pisani PARTENZA UFFICIOSA	0,0	0,0	0,0	12,45	12,45	12,45
	36 Trasferimento Km 3	0,0	0,0	0,0	00,00	00,00	00,00
27	Villa del Conte PARTENZA UFFICIALE	0,0	0,0	171,6	13,00	13,00	13,00
27	via Cà Dolfin s.p. 39 - rotonda 3a uscita	0,6	0,6	171,0	13,00	13,00	13,00
25	via Molino - rotonda 1a uscita	0,8	1,4	170,2	13,02	13,02	13,01
25	via Maso/via Roara - incrocio svolta a dx	2,1	3,5	168,1	13,05	13,05	13,04
25	via Commerciale s.p. 22 - rotonda 1a uscita	1,1	4,6	167,0	13,07	13,06	13,05
25	via dei Costozza s.p. 80 - rotonda 2a uscita	0,5	5,1	166,5	13,08	13,07	13,06
24	incrocio via dei Costozza / via Dante s.p. 39 - svolta sx	0,9	6,0	165,6	13,09	13,09	13,07
24	p.za S.ta Giustina in Colle - svolta dx	0,4	6,4	165,2	13,10	13,09	13,08
21	centro S. Giorgio delle Pertiche - svolta dx	2,6	9,0	162,6	13,14	13,13	13,11
24	incrocio centro Arsego -svolta sx	3,0	12,0	159,6	13,19	13,18	13,15
24	Arsego semaforo - svolta a dx su s.p. 10	0,4	12,4	159,2	13,20	13,18	13,15
24	Marsango - Armeria Finco	2,1	14,5	157,1	13,23	13,21	13,18
24	Marsango semaforo - svolta sx	0,9	15,4	156,2	13,24	13,23	13,19
22	Pieve di Curtarolo	1,6	17,0	154,6	13,27	13,25	13,21
28	Campo San Martino semaforo s.p. 47	1,4	18,4	153,2	13,29	13,27	13,23
29	Paviola TV "Mediterranea"	1,3	19,7	151,9	13,31	13,29	13,25
29	San Giorgio in Bosco	2,8	22,5	149,1	13,36	13,33	13,28
27	Villa del Conte 1° GIRO (grande)	4,3	26,8	144,8	13,43	13,40	13,34
27	via Cà Dolfin s.p. 39 - rotonda 3a uscita	0,6	27,4	144,2	13,44	13,41	13,34
25	via Molino - rotonda 1a uscita	0,8	28,2	143,4	13,45	13,42	13,36
25	via Maso/via Roara - incrocio svolta a dx	2,1	30,3	141,3	13,49	13,45	13,38
IN. 	25 via Commerciale s.p.22 - rot. 1a uscita - <i>inizio rifornimento</i>	1,1	31,4	140,2	13,50	13,47	13,40
25	via dei Costozza s.p.80 - rotonda 2a uscita	0,5	31,9	139,7	13,51	13,47	13,40

24	incrocio via dei Costozza / via Dante s.p. 39 - svolta sx	0,9	32,8	138,8	13,53	13,49	13,41
24	p.za S.ta Giustina in Colle - svolta dx	0,4	33,2	138,4	13,53	13,49	13,42
21	centro S. Giorgio delle Pertiche - svolta dx TV "G.S.Bordin"	2,6	35,8	135,8	13,58	13,53	13,45
24	incrocio centro Arsego -svolta sx	3,0	38,8	132,8	14,02	13,58	13,49
24	Arsego semaforo - svolta a dx su s.p. 10	0,4	39,2	132,4	14,03	13,58	13,50
24	Marsango - Armeria Finco	2,1	41,3	130,3	14,06	14,01	13,52
24	Marsango semaforo - svolta sx	0,9	42,2	129,4	14,08	14,03	13,53
22	Pieve di Curtarolo TV "PENGO"	1,6	43,8	127,8	14,11	14,05	13,55
28	Campo San Martino semaforo s.p. 47	1,4	45,2	126,4	14,13	14,07	13,57
29	Paviola	1,3	46,5	125,1	14,15	14,09	13,59
29	San Giorgio in Bosco	2,8	49,3	122,3	14,19	14,13	14,02
27	Villa del Conte 2° GIRO (grande)	4,3	53,6	118,0	14,26	14,20	14,08
27	via Cà Dolfin s.p. 39 - rotonda 3a uscita	0,6	54,2	117,4	14,27	14,21	14,09
25	via Molino - rotonda 1a uscita	0,8	55,0	116,6	14,29	14,22	14,10
25	via Maso/via Roara - incrocio svolta a dx	2,1	57,1	114,5	14,32	14,25	14,12
25	via Commerciale s.p.22 - rot. 1a uscita - rifornimento	1,1	58,2	113,4	14,34	14,27	14,14
25	via dei Costozza s.p. 80 - rotonda 2a uscita	0,5	58,7	112,9	14,35	14,28	14,14
24	incrocio via dei Costozza / via Dante s.p. 39 - svolta sx	0,9	59,6	112,0	14,36	14,29	14,16
24	p.za S.ta Giustina in Colle - svolta dx	0,4	60,0	111,6	14,37	14,30	14,16
21	centro S. Giorgio delle Pertiche - svolta dx TV "G.S.Bordin"	2,6	62,6	109,0	14,41	14,33	14,19
24	incrocio centro Arsego -svolta sx	3,0	65,6	106,0	14,46	14,38	14,23
24	Arsego semaforo - svolta a dx su s.p. 10	0,4	66,0	105,6	14,47	14,39	14,24
24	Marsango TV "ZIF"	3,4	69,4	102,2	14,52	14,44	14,28
22	Pieve di Curtarolo	1,4	70,8	100,8	14,54	14,46	14,30
28	Campo San Martino s.p. 47	1,4	72,2	99,4	14,57	14,48	14,32
29	Paviola	1,3	73,5	98,1	14,59	14,50	14,33
29	San Giorgio in Bosco GIRO (piccolo)	2,8	76,3	95,3	15,03	14,54	14,37
39	Facca di Cittadella	3,5	79,8	91,8	15,09	14,59	14,41
58	Cittadella PASSAGGIO - CENTRO STORICO "AltaPadovanaTour"	5,0	84,8	86,8	15,17	15,07	14,48
58	Pozzetto di Cittadella - rotonda	3,7	88,5	83,1	15,23	15,12	14,52
PROVINCIA DI VICENZA							
70	Belvedere di Tezze s.s. 47	2,2	90,7	80,9	15,27	15,16	14,55
75	Cusinati di Tezze (chiesa)	1,8	92,5	79,1	15,30	15,18	14,58
FISSO	97 Rosà INIZIO RIF. FISSO "Green Ecology"	2,5	95,0	76,6	15,34	15,22	15,01
R	129 Bassano del Grappa FINE RIF. FISSO "Green Ecology"	4,8	99,8	71,8	15,41	15,29	15,07
110	Marsan - s.p. 248	4,7	104,5	67,1	15,49	15,36	15,13
105	Marostica rotonda - svolta dx	2,5	107,0	64,6	15,53	15,40	15,16
125	Vallonara - s.p. 71	2,3	109,3	62,3	15,57	15,43	15,19
417	Crosara - s.p. 71	4,2	113,5	58,1	16,04	15,50	15,24
580	Bivio 4 strade - svolta dx s.p. 71	2,7	116,2	55,4	16,08	15,54	15,28
621	Gomarolo - s.p. 71	2,1	118,3	53,3	16,11	15,57	15,31
750	Fontanelle - bivio sx	2,5	120,8	50,8	16,15	16,01	15,34
830	Conco - s.p. 72	3,8	124,6	47,0	16,22	16,06	15,39
1036	Bocchetta Galgi - s.p. 72	4,8	129,4	42,2	16,29	16,14	15,45
970	Bivio Sasso	2,7	132,1	39,5	16,34	16,18	15,48
945	Sasso	4,3	136,4	35,2	16,41	16,24	15,54
933	Stoccareddo 1° GPM	2,6	139,0	32,6	16,45	16,28	15,57
870	Località Buso - Ponte	1,6	140,6	31,0	16,48	16,30	15,59
1045	Contrada Campanella - s.p. 76	2,5	143,1	28,5	16,52	16,34	16,02
1045	Bivio Sambugari - Contrada Sambugari	0,6	143,7	27,9	16,53	16,35	16,03
985	Valderonchi - via IV Novembre	1,9	145,6	26,0	16,56	16,38	16,05
1081	Gallio - 1° PASSAGGIO	1,7	147,3	24,3	16,58	16,40	16,08
FI R	1045 Loc. Turcio (rotonda) - s.p. 128 - fine rifornimento	4,9	152,2	19,4	17,06	16,48	16,14
970	Campomezzavia	3,5	155,7	15,9	17,12	16,53	16,18
970	Bivio Sasso	0,7	156,4	15,2	17,13	16,54	16,19
945	Sasso	4,3	160,7	10,9	17,20	17,01	16,25
933	Stoccareddo 2° GPM	2,6	163,3	8,3	17,24	17,04	16,28
870	Località Buso - Ponte	1,6	164,9	6,7	17,27	17,07	16,30
1045	Contrada Campanella - s.p. 76	2,5	167,4	4,2	17,31	17,11	16,33
1045	Bivio Sambugari - Contrada Sambugari	0,6	168,0	3,6	17,32	17,12	16,34
985	Valderonchi - via IV Novembre	1,9	169,9	1,7	17,35	17,14	16,36
1081	Gallio ARRIVO - via IV Novembre	1,7	171,6	0,0	17,38	17,17	16,39



35° GIRO DEL MEDIO BRENTA

INTERNAZIONALE 1.2
04 LUGLIO 2021 ORE 12:45

VELOCE CLUB VILLA DEL CONTE

35010 Villa del Conte (Padova) Italy - Via Ca' Dolfin 5
tel./fax 049 5591094 - p.i. 00165210287 - e-mail: info@studiomichielen.it

35° Giro del Medio Brenta - Domenica 04 Luglio 2021

Vie di gara - strade extracomunali

PROVINCIA DI PADOVA

RITROVO - RADUNO

Nuovo Stabilimento "BALLAN" Via Restello - Abbazia Pisani di Villa del Conte ore 08:30-12:45

Trasferimento e Partenza Ufficiale da Villa del Conte - Centro ore 13:00

Circuito di tre giri:

Villa del Conte SP 39 - Fratte SP 22 - Santa Giustina in Colle SP 80 e SP 39 - San Giorgio delle Pertiche SP 10 - Arsego SP 10 e SP 46 - Marsango SP 10 - Pieve di Curtarolo - Campo San Martino SP 47 - San Giorgio in Bosco SP 47 e SP 58 - Villa del Conte SP 58

SP 47 verso Cittadella

SP 47 Via Bolzonella - Via Facca

Circonvallazione Cristoforo Colombo

Borgo Vicenza

Riva IV Novembre

Riva dell'Ospedale

Riva del Grappa

Borgo Bassano

Nuovo Incrocio - Rotonda SS/SR 53

Via Pozzetto - Rotonda Pozzetto

Via Ca' Moro SS.47

SS.47 verso Belvedere di Tezze

PROVINCIA DI VICENZA

SS.47 Belvedere di Tezze - Rosà - Bassano del Grappa

SP. 248 Bassano del Grappa - Marostica

SP. 71 Marostica - Vallonara

SP. 71 Vallonara - Fontanelle

SP. 72 Conco

SP 72 Bocchetta Galgi

Sasso di Asiago

Stoccareddo

SP. 76 Contrada Campanella

SP. 76 Contrada Sambugari

Circuito di un giro:

SP. 76 Gallio Via IV Novembre - SP 128 Gallio - SP.72 Località Turcio di Asiago -

SP. 72 Campomezzavia - Sasso di Asiago - Stoccareddo -

SP. 76 Contrada Campanella - SP. 76 Contrada Sambugari -

SP. 76 Gallio Via IV Novembre

ARRIVO-TRAGUARDO - Gallio, via IV Novembre (vedi Tabelle Medie-Orarie)



CAMPIONE ITALIANO
DI SOCIETA' JUNIORES

1992



CAMPIONE DEL MONDO
JUNIORES Km 70

1993



CAMPIONE D'ITALIA
STRADA JUNIORES

1993



CAMPIONE D'ITALIA
INSEGUIMENTO
SQUADRE ALLIEVI

1994

CAMPIONE REGIONALE
STRADA JUNIORES
1990-1993

CAMPIONE PROVINCIALE
STRADA JUNIORES
1992-1993-1994-1997-1999

GIRO DELL'ISTRIA
INTERNAZIONALE JUNIORES
1992

CAMPIONE TRIVENETO
STRADA JUNIORES
1993

CAMPIONE PROVINCIALE
STRADA ALLIEVI
1994

CAMPIONE REGIONALE
VELOCITA' JUNIORES
1995-1997-1999

MEDAGLIA DI BRONZO
CAMPIONATI DEL MONDO
INSEGUIM. STRADA JUNIORES
1996

CAMPIONE REGIONALE
INSEGUIM. SQUADRE JUNIORE
1996-1997

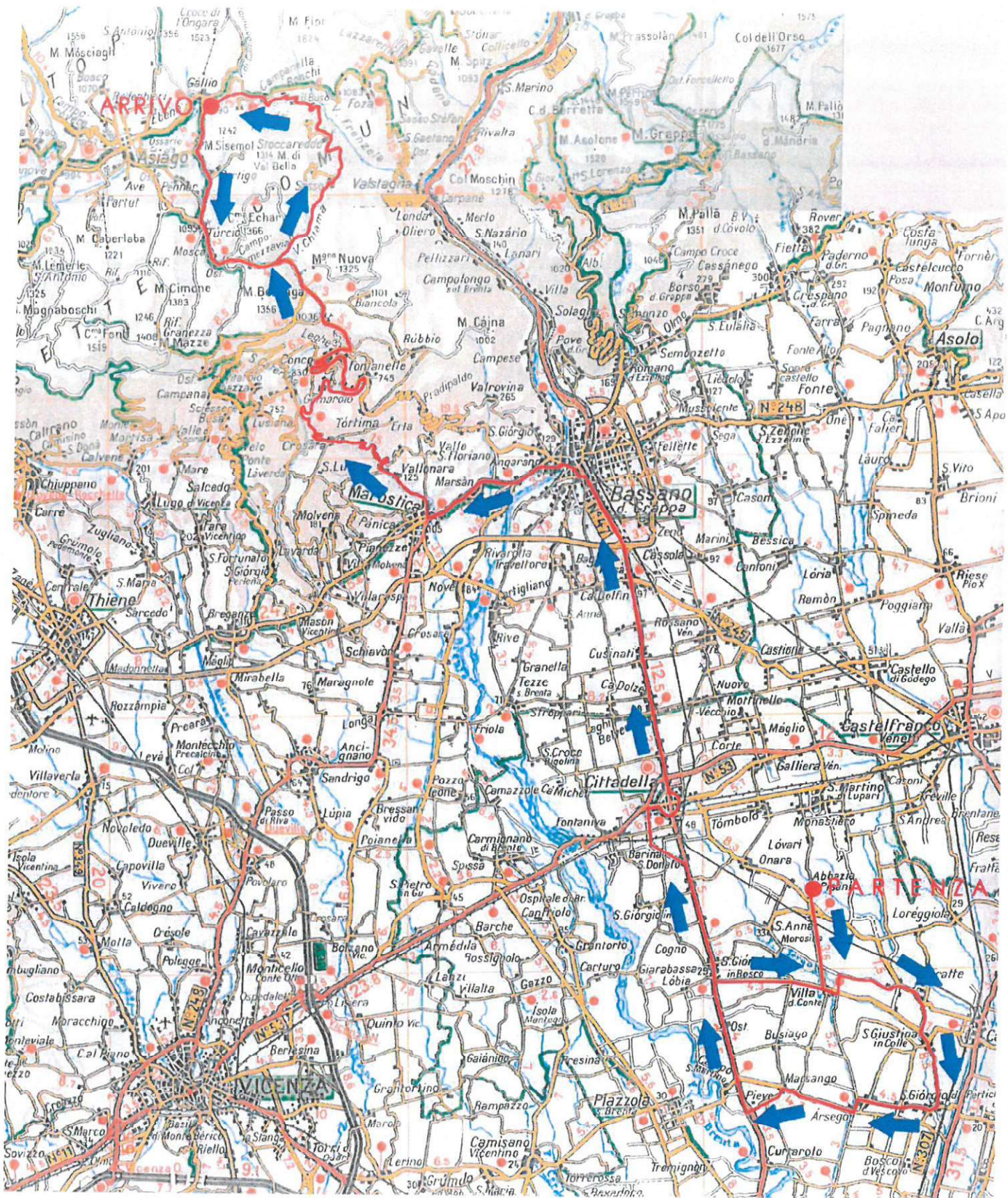
CAMPIONE REGIONALE
INSEGUIM. INDIVIDUALE JUNIOR
1996-1997-1998

CAMPIONE REGIONALE
KM DA FERMO
1996

MEDAGLIA DI BRONZO
CAMPIONATI DEL MONDO
JUNIORES VELOCITA' OLIMPIC.
1997-1998

CAMPIONE REGIONALE
KM JUNIORES
1997



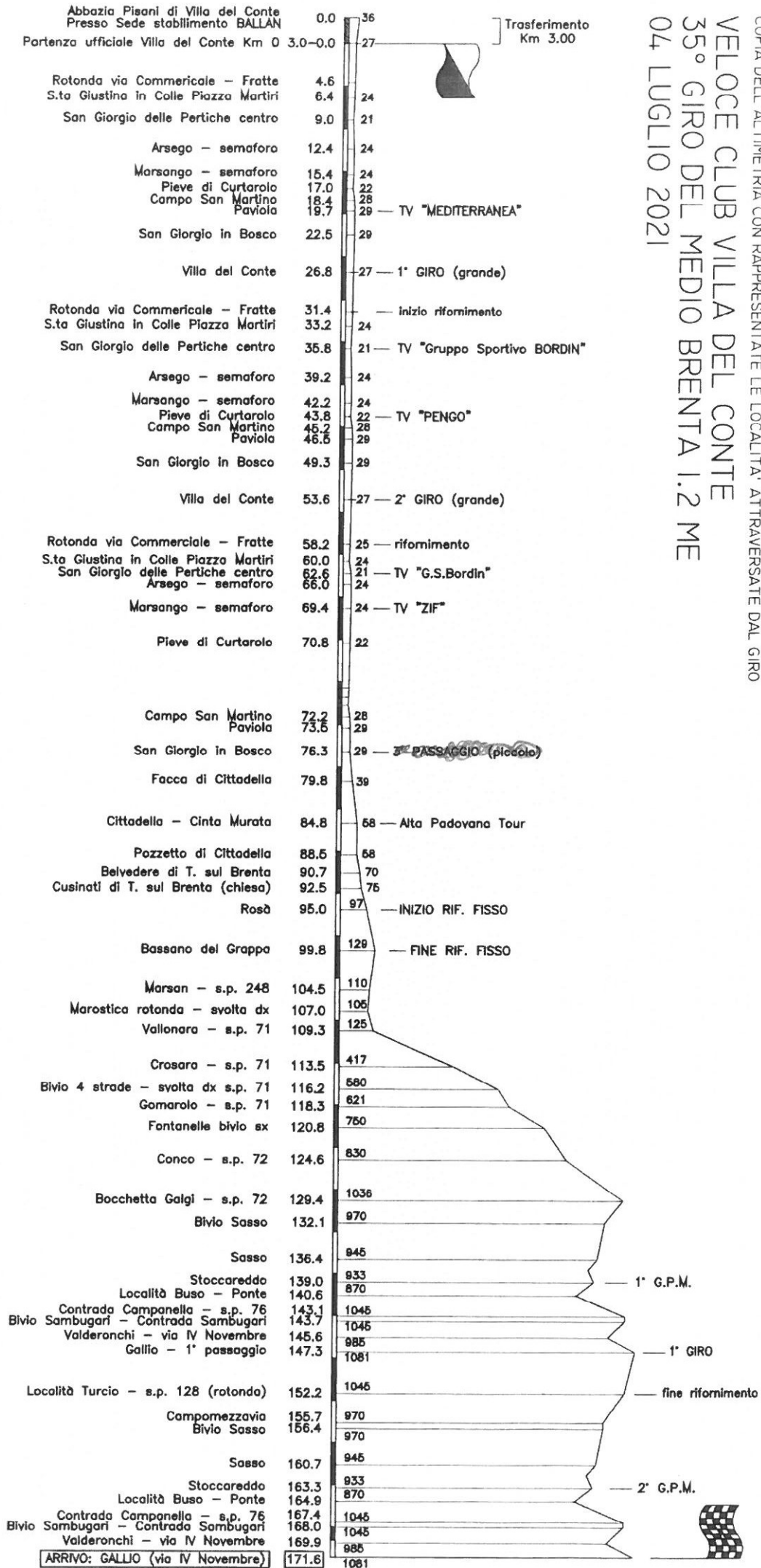


VELOCE CLUB VILLA DEL CONTE
35° GIRO DEL MEDIO BRENTA INTERNAZIONALE
CLASSE 1.2 ME
Villa del Conte (PD) ITALY, 04 Luglio 2021 ore 12.45

1 CM : 200 MT (DISLIVELLO)

COPIA DELL'ALTIMETRIA CON RAPPRESENTATE LE LOCALITA' ATTRAVERSATE DAL GIRO

VELOCE CLUB VILLA DEL CONTE
35° GIRO DEL MEDIO BRENTA 1.2 ME
04 LUGLIO 2021



1 CM : 6.5 KM (DISTANZA)