



COMUNE DI LAIGUEGLIA

Provincia di Savona

Via Genova n.2 – CAP 17053 – tel.0182/69111 – fax 0182/6911301

e-mail: laigueglia@comune.laigueglia.sv.it –

sito Internet <http://www.comune.laigueglia.sv.it>



57° TROFEO LAIGUEGLIA

PROGRAMMA E DISPOSIZIONI

SABATO 15 FEBBRAIO 2020

Dalle 15:00 alle 16:45: Controllo delle licenze e Accredito Gruppi Sportivi
c/o Centro Civico “Semur en Auxois” - Piazza San Matteo, Laigueglia (SV)

Alle ore 15:30: Presentazione al pubblico delle squadre
Molo di Laigueglia

Ore 17:00: Riunione della Direzione dell’Organizzazione et del Collegio di Giuria con i Direttori Sportivi
c/o Centro Civico “Semur en Auxois” - Piazza San Matteo, Laigueglia (SV)

DOMENICA 16 FEBBRAIO 2020

Dalle ore 9:40 alle ore 10:40: Ritrovo di partenza :
Piazza dei Pescatori, Laigueglia (SV)

Ore 10:40: Ritiro Foglio di Firma e incolonnamento
Piazza dei Pescatori, Laigueglia (SV)

Ore 10:50: Partenza Ufficiosa con trasferimento turistico di Km 1,5:
Via Dante Alighieri, Corso Libero Badarò, Via Roma

Ore 11:00: Partenza Ufficiale : Via Roma - altezza Piazza Marconi

Ore 16:15 ca.: Arrivo: Via Roma - altezza Piazza Marconi, Laigueglia (SV)

Quartiere di Gara e controllo Antidoping:
Laigueglia - Centro Civico “Semur en Auxois” - Piazza San Matteo, Laigueglia (SV)

Docce:
Laigueglia - Struttura Polifunzionale - Via dei Glicini - Parcheggio San Sebastiano

Sala Stampa:
Biblioteca Civica “A. Pagliano” – Piazza Pagliano 16 - Laigueglia (SV)

Deviazione delle vetture:
La deviazione delle vetture è prevista, secondo il regolamento UCI , 250 metri prima dell’arrivo a destra in Corso Libero Badarò.



COMUNE DI LAIGUEGLIA

Provincia di Savona

Via Genova n.2 – CAP 17053 – tel.0182/69111 – fax 0182/6911301

e-mail: laigueglia@comune.laigueglia.sv.it –

sito Internet <http://www.comune.laigueglia.sv.it>



57° TROFEO LAIGUEGLIA

PROGRAMME & DIRECTIONS

SATURDAY, FEBRUARY 15th 2020

From 3 p.m. until 4.45 p.m.: Licences checking, Teams Accrediting,
c/o Centro Civico "Semur en Auxois" - Piazza – San Matteo, Laigueglia (SV)

At 3.30 p.m.: Presentation of the Teams to the public
Piazza dei Pescatori - Laigueglia

At 5 p.m.: Conference with Teams managers :
c/o Centro Civico "Semur en Auxois" - Piazza – San Matteo, Laigueglia (SV)

SUNDAY, FEBRUARY 16th 2020

From 9:40 a.m. until 10:40 a.m.: Start Meeting :
Piazza dei Pescatori, Laigueglia (SV)

At 10:40 a.m.: Collection of departure signed form
Drawing riders up in columns
Piazza dei Pescatori, Laigueglia (SV)

At 10:50 a.m.: Unofficial Start along the tourist route of Km 1,5:
Via Dante Alighieri, Corso Libero Badarò, Via Roma

At 11:00 a.m.: Official Start from Via Roma – Piazza Marconi

From 4:15 p.m. ca.: Finish: Laigueglia - Via Roma – Piazza Marconi

Head Quarter – Antidoping check:
Laigueglia - Centro Civico "Semur en Auxois" - Piazza–San Matteo, Laigueglia

Showers:
Laigueglia - Struttura Polifunzionale - Via dei Glicini - Parcheggio San Sebastiano

Press:
Civic library "A. Pagliano" – Piazza Pagliano 16 – Laigueglia (SV)

Diversion of vehicles:
The diversion of the following cars is fixed 250mts before the finish line, on the right in Corso Libero Badarò



COMUNE DI LAIGUEGLIA

Provincia di Savona

Via Genova n.2 – CAP 17053 – tel.0182/69111 – fax 0182/6911301
e-mail: laigueglia@comune.laigueglia.sv.it –
sito Internet <http://www.comune.laigueglia.sv.it>



57° TROFEO LAIGUEGLIA

PROGRAMME ET DISPOSITIONS

SAMEDI 15 février 2020

De 15h00 à 16h45 : Contrôle des licences, Accréditations Groupes Sportifs

c/o Centro Civico "Semur en Auxois" - Piazza San Matteo, Laigueglia (SV)

De 15h30 : Présentation des équipes au publique

Piazza dei Pescatori - Laigueglia

**A 17h00 : Réunion de la Direction de l'Organisation et du Collège des Commissaires
avec les Directeurs Sportifs**

c/o Centro Civico "Semur en Auxois" - Piazza San Matteo, Laigueglia (SV)

DIMANCHE 16 février 2020

De 9h40 à 10h40 : Rassemblement de Départ

Piazza dei Pescatori, Laigueglia (SV)

A 10h40 : Retrait du feuille signature - Disposition en colonne

Piazza dei Pescatori, Laigueglia (SV)

A 10h50 : Départ Fictif pour le trait touristique de Km 1,5:

Via Roma – piazza Marconi

A 11h00: Départ réel de Via Roma – Piazza Marconi

De 16h15 ca.: Arrivée: Via Roma – Piazza Marconi, Laigueglia

Permanence et controle antidopage:

Centro Civico "Semur en Auxois" - Piazza San Matteo, Laigueglia (SV)

Douches:

Laigueglia - Struttura Polifunzionale - Via dei Glicini - Parcheggio San Sebastiano

Presse:

Bibliothèque Civique "A. Pagliano" – Piazza Pagliano 16 - Laigueglia (SV)

Déviatiion des voitures:

La déviatiion des voitures est prévue, selon le règlement UCI, à 250 mètres avant la ligne d'arrivée à droit en Corso Libero Badarò.



COMUNE DI LAIGUEGLIA

Provincia di Savona

Via Genova n.2 – CAP 17053 – tel.0182/691111 – fax 0182/6911301
e-mail: laigueglia@comune.laignueglia.sv.it –
sito Internet <http://www.comune.laignueglia.sv.it>



E' istituita una classifica del Gran Premio della Montagna formulata sulla base dei passaggi in località Cima Paravenna (Km 68,8), in località Testico (Km 122,4) e quattro passaggi nel circuito finale località Colla Micheri (Km. 160,7; 171,9; 183,1, 194,3). A ciascun passaggio sono attribuiti i seguenti punti:

Cima Paravenna e Testico

1° punti 5; 2° punti 3; 3° punti 2

Colla Micheri

1° punti 3; 2° punti 2; 3° punti 1.

La classifica finale si ottiene per addizione dei punti ottenuti in ciascun passaggio. In caso di parità varrà l'ultimo passaggio a Colla Micheri. Al primo classificato verrà assegnato un piatto artistico in ceramica.

Al corridore che passerà per primo nell'ultimo passaggio a Colla Micheri (Km 194,3) verrà assegnato il Premio "Borghi più belli d'Italia".

Art. 8 - Assistenza medica:

Il servizio medico al seguito sarà svolto dal medico designato che si avvarrà di personale abilitato a bordo di tre ambulanze della Croce Bianca di Laignueglia, di cui una attrezzata per interventi di rianimazione.

Art. 9 - Auto al seguito:

Possono seguire la corsa soltanto le vetture autorizzate, munite di apposito contrassegno rilasciato dall'Ente Organizzatore e provviste di apparecchio radio ricevente che permetta di ricevere "Radio corsa" sulla frequenza di 149.850 Mhz.

Art. 10 - Tempo Massimo:

Ogni corridore che supera all'arrivo l'8% del tempo del vincitore non sarà classificato. Il tempo massimo può essere aumentato in caso di circostanze eccezionali dal Collegio dei Commissari dopo aver consultato l'Organizzatore.

Art. 11 - Assistenza meccanica:

Il servizio di assistenza meccanica ai concorrenti sarà espletato con tre vetture debitamente attrezzate del Team SCOTT- SMP e con una moto nel circuito finale dal Km. 158,0 all'arrivo.

Art. 12 - Controllo Antidoping:

Il controllo anti-doping avrà luogo presso il Centro Semur en Auxois in Laignueglia, Piazza San Matteo - e si svolgerà secondo le leggi dello Stato Italiano e le norme U.C.I.

Art. 13 - Cerimonia Protocollore di premiazione:

Dovranno presentarsi alla cerimonia protocollore i primi tre atleti classificati, i vincitori della classifica del G.P.M. della Montagna e del Premio Borghi più belli d'Italia.

Art. 14 - Penalizzazioni:

Le penalizzazioni sono quelle previste dal Regolamento dell'U.C.I.

Art.15. Ecologia:

In sintonia con la campagna ecologica caldeggiata dall'UCI ed al fine di non disperdere nella natura il materiale di risulta si fa appello al senso civico dei partecipanti al fine di non gettare rifiuti lungo la strada, bensì di disfarsene nell'ambito della zona rifornimento dove una ditta incaricata alla bisogna provvederà alla sua raccolta.

Il mancato rispetto di tale disposizione verrà sanzionata conformemente all'art. 2.12.007.8.4.

Il Presidente
IL SINDACO
Roberto Sasso del Verme



COMUNE DI LAIGUEGLIA

Provincia di Savona

Via Genova n.2 – CAP 17053 – tel.0182/691111 – fax 0182/6911301

e-mail: laigueglia@comune.laigueglia.sv.it –

sito Internet <http://www.comune.laigueglia.sv.it>



57^{ème} TROFEO LAIGUEGLIA

Dimanche, 16 février 2020

Règlement particulier de la course

Art. 1 - Organisation :

Le 57^{ème} Trofeo Laigueglia est organisé par le Comune di Laigueglia avec siège en Via Genova, 2 CAP 17053 - Tel. +39-0182-69111 fax. +39-0182-6911301 en collaboration avec G.S. Emilia, dont le siège est in Casalecchio di Reno (BO), Via Serenari, 8, sous les règlements de l'Union Cycliste Internationale. Il se dispute Dimanche 16 février 2020.

Le responsable de la manifestation est M. Roberto Sasso del Verme, Maire de Laigueglia, tel. 0182-69111 et Directeur de l'organisation est M. Fosco Beltrani, Tel. +39-335.6511592.

Art. 2 - Participation :

Le Trofeo Laigueglia est ouvert aux Groups Sportifs : UCI World Teams (Max 70%), UCI Equipes Professionnelles continentaux, UCI équipes continentaux italiennes, UCI équipes continentaux étrangères (max 2) et l'équipe nationale italienne, en suivant l'article 2.1.005 du règlement U.C.I. Le nombre de coureurs par équipe est limité à 7 (sept) athlètes, minimum 5 (cinq), selon l'article 2.2.0003 du règlement U.C.I. Elles ne seront pas admises plus de 25 équipes.

Art. 2. Type d'épreuve :

L'épreuve, qui est réservée aux athlètes des catégories Hommes Elite, est inscrite au calendrier UCI Europe Tour, est classée en classe 1Pro et, conformément à l'art. 2.10.008 du règlement UCI, elle attribue les points suivants pour le classement Europa Tour : 200-150-125-100-85-70-60-50-40-35-30-25-20-15-10-5-5-5-5-5-5-5-5-5-5-5-5-5-5-5-5-3 aux 40 premiers classés.

Art. 4 - Permanence :

La permanence de départ se tient samedi 15 février 2020 de 15h00 à 16h45.

La vérification des licences et l'accréditation des Groups Sportifs, la livraison des dossards aux responsables des équipes, l'accréditation du personnel, de la Presse et le contrôle des appareils radio auront lieu chez le Centre "Semur en Auxois" à Laigueglia, Piazza San Matteo.

La réunion de la Direction de l'Organisation avec les Directeurs Sportifs, organisée en suivant l'art. 1.2.087 du règlement U.C.I., en présence des membres du Collège des commissaires, est fixée à 17h00 de samedi 15 février 2020 chez le Centre "Semur en Auxois" à Laigueglia, Piazza San Matteo.

Art. 5 - Radio Tour :

Les informations de la course sont émises sur la fréquence "Radio-Tour" de MHz 149.850.

Art. 6 - Prix attribués au classement à l'arrivée :

Les suivants prix sont prévus pour le classement à l'arrivée :

Classement	Prix €	%
1°	7.515,00	39,97
2°	3.760,00	20,00
3°	1.875,00	9,97
4°	935,00	4,97
5°	745,00	3,96
6°	565,00	3,01
7°	565,00	3,01
8°	375,00	1,99
9°	375,00	1,99
10° / 20°	190,00	1,01
Montant total	18.800.00	100,00 %



COMUNE DI LAIGUEGLIA

Provincia di Savona

Via Genova n.2 – CAP 17053 – tel.0182/691111 – fax 0182/6911301

e-mail: laigueglia@comune.laigueglia.sv.it –

sito Internet <http://www.comune.laigueglia.sv.it>



Art. 7 - Gran Prix de la Montagne :

Un Prix de la montagne est disputé sur l'ensemble des côtes retenues pour ce classement aux passages à Loc. Cima Paravenna (Km. 68,8), localité Testico (Km 122,4) et dans quatre passages du circuit final à Colla Micheri (Km 60,7 ; 171,9 ; 183,1)

Chacun de ces côtes attribue :

Passages à Cima Paravenna et Testico:

Points 5 au premier au sommet ; points 3 au deuxième ; points 2 au troisième.

Passages à Colla Micheri :

Points 3 au premier ; points 2 au deuxième ; points 1 au troisième.

Le classement final est obtenu du total. En cas d'ex aequo, on sera considéré le dernier passage à Colla Micheri. Le Prix du classement final est représenté par un cadeau artistique de la Mairie de Laigueglia.

Au premier coureur du dernier passage à Colla Micheri (Km 194,3) sera délivré le prix "I Borghi più belli d'Italia".

Art. 8 - Service médical :

Le service médical a la suite de la course sera assuré par un médecin avec du personnel habilité à bord de trois ambulances de la Croce Bianca de Laigueglia dont une équipée pour intervention de réanimation.

Art. 9 - Voitures suivantes :

Elles peuvent suivre la course seulement les voitures autorisées avec la plaque délivrée per l'Organisateur et équipée par un récepteur leur permettant de recevoir "Radio tour" sur la fréquence de Mhz 149.850.

Art. 10 - Délais d'arrivée :

Tout coureur arrivant dans un délai dépassant 8% du temps du vainqueur n'est plus retenu au classement. Le délai peut être augmenté en cas de circonstances exceptionnelles par le Collège des Commissaires, en consultation avec l'organisateur.

Art. 11 - Assistance mécanique :

Le service pour l'assistance mécanique aux coureurs pendant la course (voitures techniques) sera assuré par trois voitures neutres dûment équipées de l'équipe SCOTT-SMP et par une moto dans le circuit final du Km 158,0 jusqu'à l'arrivée.

Art. 12 - Contrôle Antidopage :

Le contrôle antidopage aura lieu chez le Centre "Semur en Auxois" en Laigueglia, Piazza San Matteo, selon la loi de l'Etat Italien et le règlement de l'U.C.I.

Art. 13 - Protocole :

Ils doivent se présenter au protocole les premiers trois de l'épreuve et le vainqueur du Grand Prix de la Montagne.


Art. 14 - Pénalités :

Le barème de pénalités de l'UCI est le seul applicable.

Art.15 - Ecologie

Conformément à la campagne écologique soutenue par l'UCI et afin de ne rien jeter dans la nature, on fait appel au devoir civique des participants afin de ne pas lancer les ordures le long de la route mais de les lancer dans la zone de ravitaillement où une entreprise est chargée de l'enlèvement.

Le défaut de cette disposition sera sanctionné conformément à l'article 2.12.007.8.4


Le Sindaco
Roberto Sasso dal Verme



COMUNE DI LAIGUEGLIA

Provincia di Savona

Via Genova n.2 – CAP 17053 – tel.0182/691111 – fax 0182/6911301

e-mail: laigueglia@comune.laigueglia.sv.it –

sito Internet <http://www.comune.laigueglia.sv.it>



57th TROFEO LAIGUEGLIA

Sunday, 16th February 2020

Special Race Rules

Art. 1 - Organisation:

The 57th Trofeo Laigueglia is organised by the Town of Laigueglia with office in Laigueglia, Via Genova, 2 CAP 17053 Ph. +39 - 0182-69111, Fax. +39-0182-6911301 in cooperation with G.S. Emilia, Via M. Serenari, 8 - Casalecchio di Reno (BO), in accordance with the International Cycle Union Rule. The race is scheduled for Sunday 16th February 2020.

Liable of the event is Mr. Roberto Sasso del Verme, Mayor of the town of Laigueglia, ph. +39-182-69111 and Director of the organization is Mr. Fosco Beltrani, ph. +39-335.6511592.

Art. 2 - Participation:

The Trofeo Laigueglia is open to: UCI World Teams (Max 70%), UCI Continental professional Teams, UCI Italian continental Teams, UCI foreign continental Teams (max 2) and Italian national Team, conforming with art. 2.1.005 of U.C.I. Rules. The number of racers for every team is limited to 7 participants, minimum 5, in according with Art. 2.2.003 of U.C.I. rules. No more than 25 teams will be admitted.

Art. 3. Type of event:

The event is reserved to the athletes of the ME categories, it is entered on the UCI Europe Tour calendar and it is registered as a class 1 Pro event.

In conformity with the UCI regulations art 2.10.008, points are awarded as follows:

a) 200-150-125-100-85-70-60-50-40-35-30-25-20-15-10-5-5-5-5-5-5-5-5-5-5-5-5-5-5-3-3-3-3-3-3-3-3-3-3-3-3-3-3 points to the first 40 riders of the final general classification.

Art. 4 - Head Quarter and Antidoping check:

The preliminary procedures of licences check, the Teams crediting and the collection of rider's numbers by Teams responsables, the Press Crediting and radio-set checking will take place on Saturday 15th February 2020 from 3 p.m. until 4,45 p.m. c/o "Centro Semur en Auxois "in Laigueglia, Piazza San Matteo.)

The Meeting of the Organising Committee with the Sport Managers, organised in accordance with Art. 1.2.087 of the U.C.I. regulations and in the presence of members of Jury, will take place on Saturday 15th February 2020 at 5 p.m. in the Centro Semur en Auxois in Laigueglia, Piazza San Matteo.

Art. 5 - Radio Corsa:

Information during the race will be transmitted on frequency "Radio Corsa" on 149.850 Mhz.

Art. 6 - Ranking Prizes:

The following Ranking Prizes will be awarded:

Ranking	Prize	€ %
1°	7.515,00	39,97
2°	3.760,00	20,00
3°	1.875,00	9,97
4°	935,00	4,97
5°	745,00	3,96
6°	565,00	3,01
7°	565,00	3,01
8°	375,00	1,99
9°	375,00	1,99
10° / 20°	190,00	1,01
Total amount	18.800.	100,00 %



COMUNE DI LAIGUEGLIA

Provincia di Savona

Via Genova n.2 – CAP 17053 – tel.0182/691111 – fax 0182/6911301
e-mail: laigueglia@comune.laigueglia.sv.it –
sito Internet <http://www.comune.laigueglia.sv.it>



Art. 7 - Ranking of the King of mountain:

The standing of the King of mountain is established and formulated on the basis of following sections: Locality Cyma Paravenna (Km.68,8), locality Testico (Km 122,4) and on final four laps at every passage on Colla Micheri (Km 160,7; 171,9; 183,1;194,3). For each section the following points are awarded:

Cima Paravenna and Testico:

1st: 5 points; 2nd: 3 points; 3rd: 2 points;

Colla Micheri:

1st: 3 points; 2nd: 2 points; 3rd: 1 point.

Final Ranking is obtained by adding the points earned in each section. In the case of a draw will be considered the last passage on Colla Micheri. The Prize for such first place is a gift of Laigueglia Municipality.

The first rider on the last passage on Colla Micheri (Km 194,3) will be granted with the Prize "I Borghi più belli d'Italia".

Art. 8 - Medical Assistance:

The following medical assistance will be carried out by a designated Doctor who will have qualified personnel on board three Ambulances of Croce Bianca Laigueglia, one of which is equipped for interventions of resuscitation.

Art. 9 - Following cars:

Only those authorised vehicles, provided with the special badge issued by the Organisers, and having radio receivers which allow the reception of "Radio Corsa", can follow the race frequency on 149,850 Mhz.

Art. 10 - Over Time:

Every rider who will exceed the 8% of the time of the winner will be not classified. Such maximum time can be increased in case of exceptional circumstances by the Board of Officials after consult with the Organiser.

Art. 11 - Mechanical Assistance:

Mechanical assistance for the competitors will be carries out by three duly provided vehicles of Team SCOTT-SMP and one motorbike in the final circuit from Km. 158,0 to the arrival.

Art. 12 - Antidoping tests:

The antidoping Test will take place in "Centro Semur en Auxois "in Laigueglia, Piazza San Matteo. according Italian law and U.C.I Rules.

Art. 13 - Awards ceremony:

The First three competitor classifieds, the winner of the King of mountain and the winner of "GP Borghi più belli d'Italia" must attend the awards ceremony.

Art. 14 - Penalties:

Penalties are in accordance only with the U.C.I. Rules.

Art. 15 - Ecology:

In tuning with the ecological campaign supported from the UCI and with the purpose to disperse in the nature any waste material it appeals to the civic sense of the participants with the purpose not to throw refusals along the road but instead to get rid in the feed zone where an entrusted firm will make the disposal.

The non-respect of such disposition will accordingly be sanctioned to the art. 2.12.007.8.4.

The President
IL SINDACO
Roberto Sasso del Verme

57° TROFEO LAIGUEGLIA

16 febbraio 2020

SERVIZIO DI ASSISTENZA TECNICA
SERVICE D'ASSISTENCE TECHNIQUE!
TECHINICAL ASSISTANCE

Il servizio è assicurato da / Le service est assuré par / service granted by:
TEAM SCOTT- SMP

SERVIZIO DI ASSISTENZA SANITARIA

L'Assistenza Medica alla manifestazione è garantita da un Medico di Gara assistito da tre Autoambulanze della Croce Bianca Italiana di Laigueglia di cui una attrezzata per la rianimazione e con medico rianimatore a bordo.

ASSISTANCE SANITAIRE

L'Assistance sanitaire est garantie par le Médecin de la course avec l'assistance de deux ambulances de la « Croce Bianca Italiana » de Laigueglia, dont une douée d'équipement pour la réanimation et sur la quelle il-y-aura le médecin réanimateur.

MEDICAL ASSISTANCE

The Medical Assistance is granted by a Race Doctor with the support of three ambulances of Laigueglia "Croce Bianca Italiana". One of these will be equipped with reanimation kit and reanimation Doctor.

PRESIDI OSPEDALIERI/HOPITAUX/HOSPITALS



Pietra Ligure – Ospedale Santa Corona – tel. 019-62301

Savona – Ospedale S. Paolo – Tel. 019-84041

Imperia – Ospedale – Tel. 0183-7941

START AREA

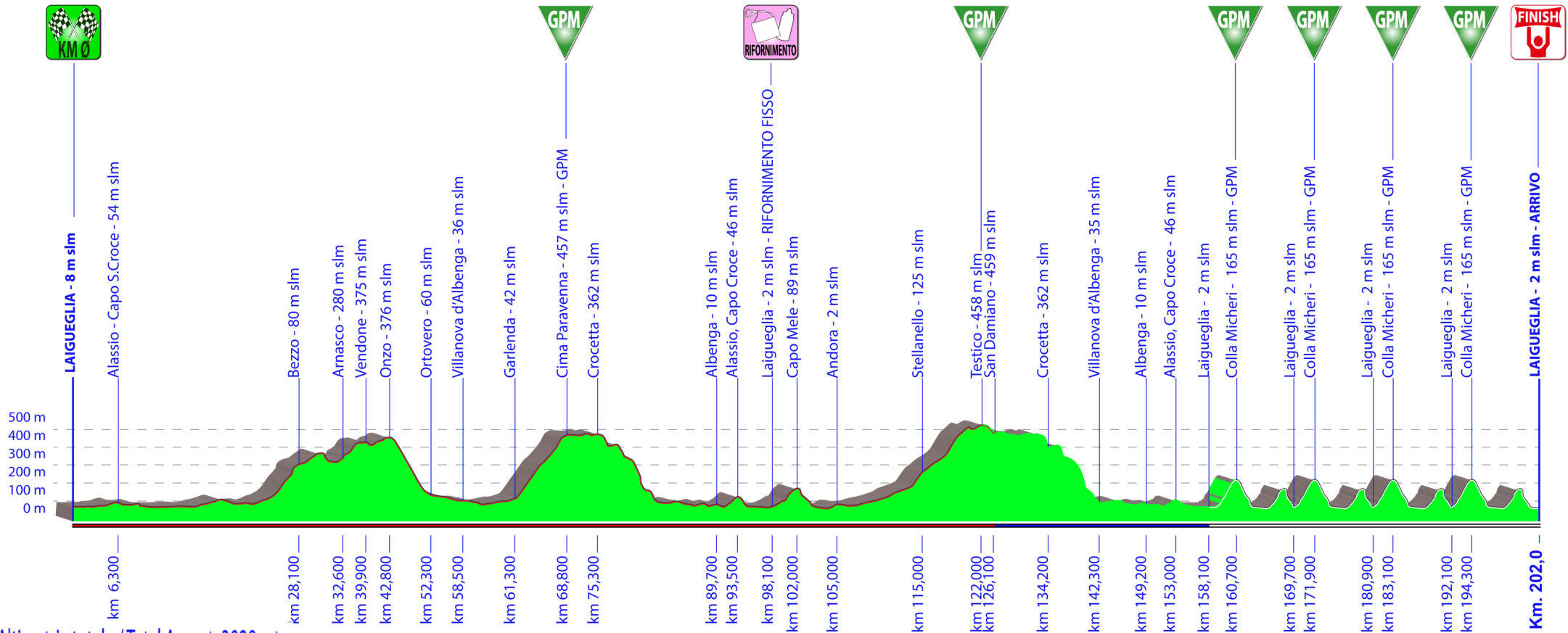


-  Trasferimento turistico/transfert
-  Percorso di gara/course

Trofeo LAIGUEGLIA



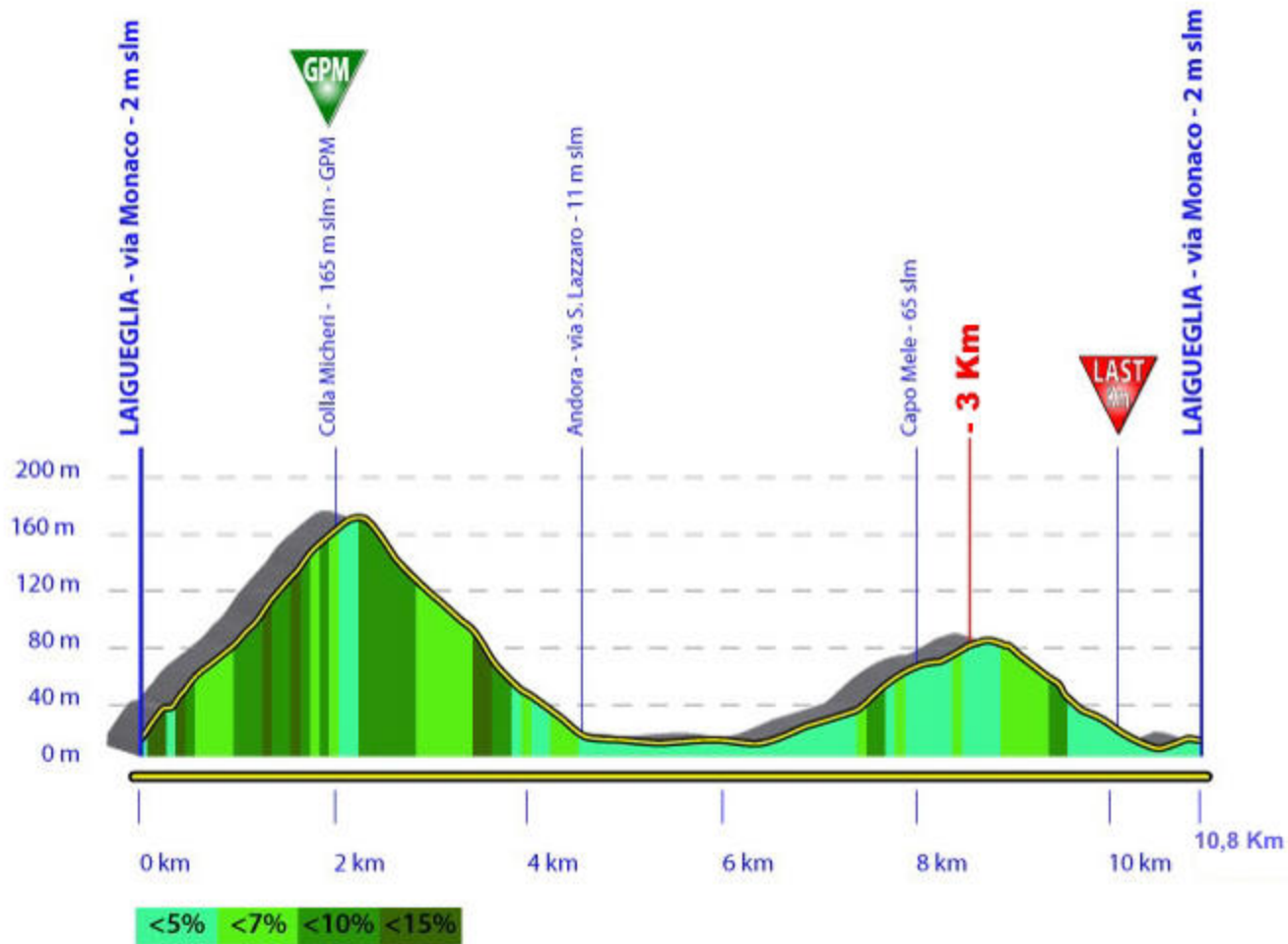
Trofeo Laigueglia





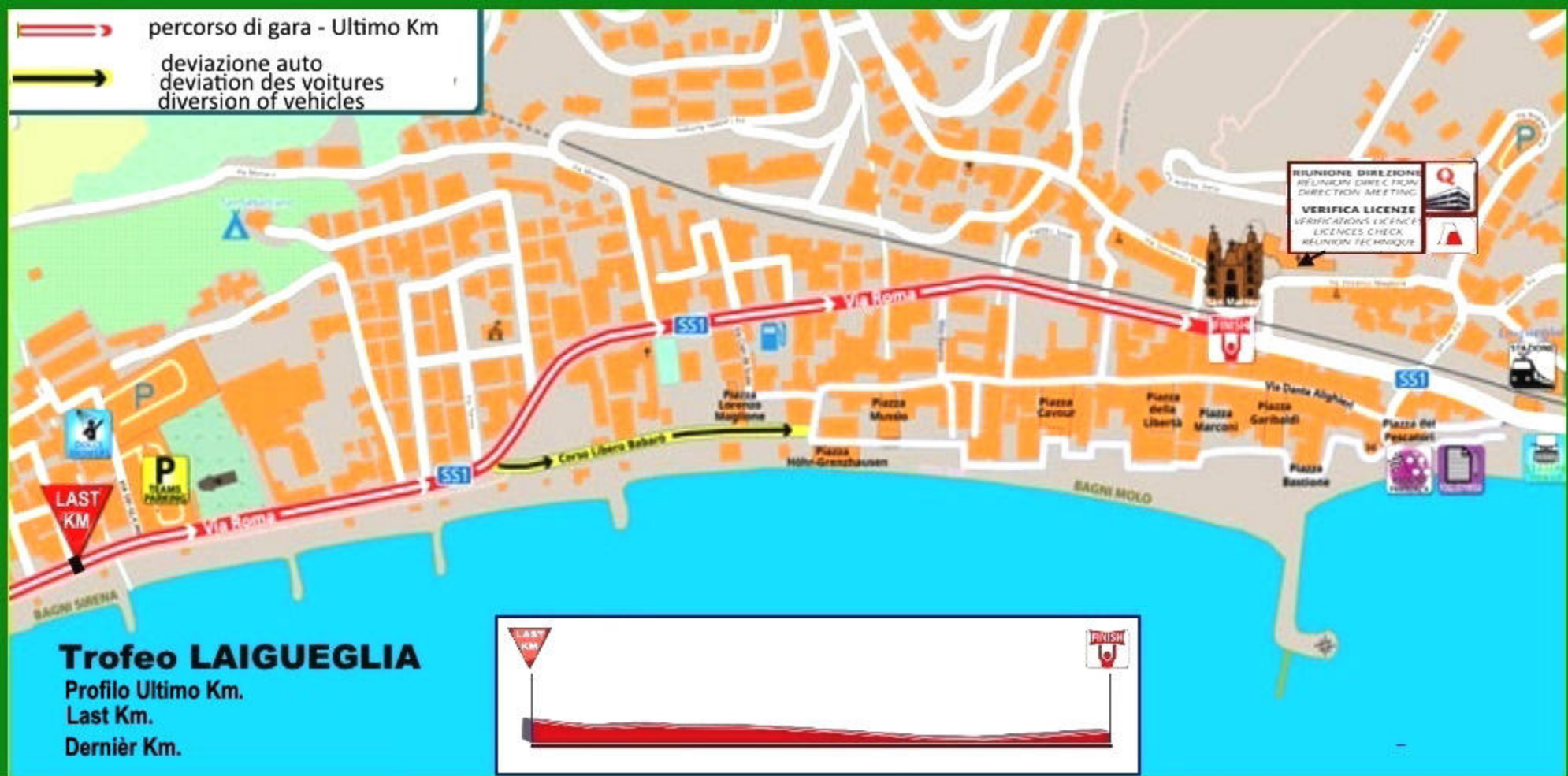
Trofeo LAIGUEGLIA

Circuito finale di Km 10,8
da ripetere 4 volte





 percorso di gara - Ultimo Km
 deviazione auto
 deviation des voitures
 diversion of vehicles



RISUNIONE DIREZIONE
 REUNION DIRECTION
 DIRECTION MEETING
VERIFICA LICENZE
 VERIFICATION LICENCE
 LICENCES CHECK
 REUNION TECHNIQUE

Trofeo LAIGUEGLIA
 Profilo Ultimo Km.
 Last Km.
 Dernièr Km.



Hslm	Comune	Località	Strada	Km Parz.	Km Prog	Km all'arrivo	Orario			Note
							37 Kmh	39 Kmh	41 Kmh	
	Provincia di Savona									
8	LAIGUEGLIA	Centro - Via Roma	Via Roma - Piazza Marconi	0,0	0	202	10,50	10,50	10,50	trasferimento Turistico
8				1,5	1,5		11,00	11,00	11,00	Fine trasferimento
8	LAIGUEGLIA	Centro - Via Roma	Via Roma - Piazza Marconi	0	0	202	11,00	11,00	11,00	Via Ufficiale
			SS 1 - Via Aurelia - Stazione Fs	0,3	0,3	201,7	11,00	11,00	11,00	
11			Viale Hambury	3,5	3,8	198,2	11,06	11,06	11,06	
54		Capo S. Croce	SS 1 - Via Aurelia	2,5	6,3	195,7	11,10	11,10	11,09	
16		La Carretera	SS 1 - Via Aurelia	1,1	7,4	194,6	11,12	11,11	11,11	
12	ALBENGA	Svincolo Centro - Galleria mt. 5	SS 1 - Via Aurelia	1,0	8,4	193,6	11,14	11,13	11,12	Dritto
		Svincolo Centro Città	SS 1 - Via Aurelia	1,1	9,5	192,5	11,15	11,15	11,14	Dritto
7	CERIALE	Centro	SS 1 - Via Aurelia - Stazione Fs	3,6	13,1	188,9	11,21	11,20	11,19	
10			Innesto SP Romana - SP 3	1,5	14,6	187,4	11,24	11,22	11,21	Sx
12	ALBENGA	Loc. Campochiesa	SP Romana - SP 3	3,4	18	184	11,29	11,28	11,26	
59	CISANO SUL NEVA	Inizio Territorio	SP Romana - SP 3	2,3	20,3	181,7	11,33	11,31	11,30	
32	ALBENGA	Loc.Coasco-Svincolo Aurelia B	Innesto Aurelia Bis	2,9	23,2	178,8	11,38	11,36	11,34	Dir. Alassio
32		Gallerie mt. 516 - 342	Aurelia Bis	0,6	23,8	178,2	11,39	11,37	11,35	
38	VILLANOVA DI ALBENGA	Rotonda	Innesto SP 19	2,0	25,8	176,2	11,42	11,40	11,38	Dx - Dir. Arnasco
80	ARNASCO	Loc. Bezzo	SP 19 - Tratto Comunale	2,3	28,1	173,9	11,46	11,43	11,41	Inizio salita
280		Centro	SP 35 - Tratto Comunale	4,5	32,6	169,4	11,53	11,50	11,48	
297		Loc. Menusio	SP 35	0,9	33,5	168,5	11,54	11,52	11,49	
375	VENDONE	Centro	SP 35	6,4	39,9	162,1	12,05	12,01	11,58	Fine salita
381	ONZO	Loc. Varavo Superiore	SP 35	3,9	43,8	158,2	12,11	12,07	12,04	
84	ORTOVERO	Loc. Pogli	SS 453	6,3	50,1	151,9	12,21	12,17	12,13	
60		inizio attraversamento	Via Roma	2,2	52,3	149,7	12,25	12,20	12,17	
43	ALBENGA	Loc. Coasco	SS 453	3,0	55,3	146,7	12,30	12,25	12,21	
36	VILLANOVA DI ALBENGA	inizio attraversamento	Via Roma - SP 6	3,2	58,5	143,5	12,35	12,30	12,26	
35		Aeroporto - Rotonda	Via Roma - SP 6	0,3	58,8	143,2	12,35	12,30	12,26	Dritto - Tagliare a Sx
42	GARLENDIA	Inizio Territorio	SP 6 - Regione Brà	1,5	60,3	141,7	12,38	12,33	12,28	
300		Loc. Paravenna	S.C. Paravenna	6,0	66,3	135,7	12,48	12,42	12,37	Strada sconnessa -lavori
457		CIMA PARAVENNA	Innesto SP 18	2,5	68,8	133,2	12,52	12,46	12,41	Sx - GPM
362	ALASSIO	Loc. Crocetta	Innesto SP 55	6,5	75,3	126,7	13,02	12,56	12,50	Sx - Dir. Villanova
91	VILLANOVA DI ALBENGA	Loc. Bossoleto	SP 55	5,7	81	121	13,11	13,05	12,59	
36		Galleria mt. 60	SP 6	3,9	84,9	117,1	13,18	13,11	13,04	
13	ALBENGA	San Fedele	SP 6	2,5	87,4	114,6	13,22	13,14	13,08	
10		Galleria mt. 511	SS 1 Aurelia	2,5	89,9	112,1	13,26	13,18	13,12	
46	ALASSIO	Capo S. Croce	SS 1 Aurelia	3,6	93,5	108,5	13,32	13,24	13,17	
9			Viale Hambury	0,9	94,4	107,6	13,33	13,25	13,18	
5	LAIGUEGLIA	Inizio territorio	SS 1 Aurelia	3,6	98	104	13,39	13,31	13,23	
2	LAIGUEGLIA		SS 1 Aurelia	0,1	98,1	103,9	13,39	13,31	13,24	RIF.TO FISSO
		TRAGUARDO	Via Roma - Piazza Marconi	1	99,1	102,9	13,41	13,32	13,25	
3		Bivio Colla Micheri	Via Roma	0,4	99,5	102,5	13,41	13,33	13,26	Dritto
89		Capo Mele	SS 1 Aurelia	2,5	102	100	13,45	13,37	13,29	
2	ANDORA	Rotonda	Incrocio Via Mazzini	2	104	98	13,49	13,40	13,32	Dritto
2		Rotonda	Innesto Via S. Lazzaro	2,3	106,3	95,7	13,52	13,44	13,36	Sx
84	STELLANELLO	Loc. Bossaneto	SP 13 - Valmerula	4,1	110,4	91,6	13,59	13,50	13,42	
154		Ponte Fiume Merula	SP 13 - Valmerula	4,9	115,3	86,7	14,07	13,57	13,49	
301	TESTICO	Frazione Caselle	SP 13 - Valmerula	4	119,3	82,7	14,13	14,04	13,55	
458		Centro - Chiesa	Innesto SP 18	3,1	122,4	79,6	14,18	14,08	13,59	Dx - GPM
459	STELLANELLO	Loc. San Damiano	SP 18	3,7	126,1	75,9	14,24	14,14	14,05	
362	ALASSIO	Loc. Crocetta	Innesto SP 55	8,1	134,2	67,8	14,38	14,26	14,16	Sx - Dir. Albenga
91	VILLANOVA DI ALBENGA	Loc. Bossoleto	SP 55	6,4	140,6	61,4	14,48	14,36	14,26	
35			Innesto SP 6 - Via Roma	1,4	142	60	14,50	14,38	14,28	
36		Galleria mt. 60	SP 6	2,4	144,4	57,6	14,54	14,42	14,31	
13	ALBENGA	San Fedele	SP 6	2,5	146,9	55,1	14,58	14,46	14,35	
10		Galleria mt. 511	SS 1 Aurelia	2,5	149,4	52,6	15,02	14,50	14,39	Dritto
46	ALASSIO	Capo S. Croce	SS 1 Aurelia	3,6	153	49	15,08	14,55	14,44	Dx
9			Viale Hambury	0,8	153,8	48,2	15,09	14,57	14,45	
	LAIGUEGLIA	TRAGUARDO	Via Roma - Piazza Marconi	4,2	158	44	15,16	15,03	14,51	
3		Bivio Andora (Inizio Circuito)	Via Monaco	0,4	158,4	43,6	15,17	15,04	14,52	Dx - Dir. Andora
55		Bivio S. Bernardo	Via Castello Romano	2	160,4	41,6	15,20	15,07	14,55	
165	ANDORA	Colla Micheri	Via Castello Romano	0,2	160,6	41,4	15,20	15,07	14,55	GPM
4		Bivio Casello A10	Via S. Lazzaro	2,2	162,8	39,2	15,24	15,10	14,58	Sx
2		Rotonda - Semaforo	Via C. Colombo	1,1	163,9	38,1	15,26	15,12	15,00	Sx
2		Rotonda	Via G. Mazzini	0,2	164,1	37,9	15,26	15,12	15,00	Dx
2		Rotonda	Innesto SS 1 Aurelia	0,4	164,5	37,5	15,27	15,13	15,01	Sx
89	LAIGUEGLIA	Capo Mele	SS 1 Aurelia	1,8	166,3	35,7	15,30	15,16	15,03	
3		Parcheeggio S.Sebastiano		2,5	168,8	33,2	15,34	15,20	15,07	
3		Bivio Andora (Fine 1°Giro circu	Via Monaco	0,4	169,2	32,8	15,34	15,20	15,08	Sx
55		Bivio S. Bernardo	Via Castello Romano	2	171,2	30,8	15,38	15,23	15,11	
165	ANDORA	Colla Micheri	Via Castello Romano	0,2	171,4	30,6	15,38	15,24	15,11	GPM
2		Rotonda	Via G. Mazzini	3,5	174,9	27,1	15,44	15,29	15,16	Dx
2		Rotonda	Innesto SS 1 Aurelia	0,4	175,3	26,7	15,44	15,30	15,17	Sx
89	LAIGUEGLIA	Capo Mele	SS 1 Aurelia	1,8	177,1	24,9	15,47	15,32	15,19	
3		Bivio Andora (Fine 2°Giro circu	Via Monaco	2,9	180	22	15,52	15,37	15,23	Sx

55		Bivio S . Bernardo	Via Castello Romano	2	182	20	15,55	15,40	15,26	
165	ANDORA	Colla Micheri	Via Castello Romano	0,2	182,2	19,8	15,55	15,40	15,27	GPM
2		Rotonda	Via G. Mazzini	3,5	185,7	16,3	16,01	15,46	15,32	Dx
2		Rotonda	Innesto SS 1 Aurelia	0,4	186,1	15,9	16,02	15,46	15,32	Sx
89	LAIGUEGLIA	Capo Mele	SS 1 Aurelia	1,8	187,9	14,1	16,05	15,49	15,35	
3		Bivio Andora (Fine 3°Giro circu	Via Monaco	2,9	190,8	11,2	16,09	15,54	15,39	Sx
		Bivio S . Bernardo	Via Castello Romano	2	192,8	9,2	16,13	15,57	15,42	
165	ANDORA	Colla Micheri	Via Castello Romano	0,2	193	9	16,13	15,57	15,42	GPM
2		Rotonda	Via G. Mazzini	3,5	196,5	5,5	16,19	16,02	15,48	Dx
2		Rotonda	Innesto SS 1 Aurelia	0,4	196,9	5,1	16,19	16,03	15,48	Sx
89	LAIGUEGLIA	Capo Mele	SS 1 Aurelia	1,8	198,7	3,3	16,22	16,06	15,51	
3		Bivio Andora (Fine 4°Giro circu	Via Monaco	2,9	201,6	0,4	16,27	16,10	15,55	Dritto
4	LAIGUEGLIA	ARRIVO	Via Roma	0,4	202	0	16,28	16,11	15,56	Carreggiata mt. 7

Hslm	Comune	Località	Strada	Km Parz.	Km Prog	Km all'arrivo	Orario			Note
							37 Kmh	39 Kmh	41 Kmh	
	<i>Provincia di Savona</i>									
8	LAIGUEGLIA	Centro - Via Roma	Via Roma - Piazza Marconi	0,0	0	202	10,50	10,50	10,50	Inizio trasferimento Turistico
8				1,5	1,5		11,00	11,00	11,00	Fine trasferimento Turistico
8	LAIGUEGLIA	Centro - Via Roma	Via Roma - Piazza Marconi	0	0	202	11,00	11,00	11,00	Via Ufficiale
			SS 1 - Via Aurelia - Stazione Fs	0,3	0,3	201,7	11,00	11,00	11,00	
7	ALASSIO		Via Leonardo da Vinci	2,0	2,3	199,7	11,04	11,04	11,03	Rotonda
9			Via Mazzini	0,7	3	199	11,05	11,05	11,04	
11			Viale Hambury	0,8	3,8	198,2	11,06	11,06	11,06	
			Via F. Maria Giancardi	0,2	4	198	11,06	11,06	11,06	
18			SS 1 - Via Aurelia	0,3	4,3	197,7	11,07	11,07	11,06	
54		Capo S. Croce	SS 1 - Via Aurelia	2,0	6,3	195,7	11,10	11,10	11,09	
16		La Carretera	SS 1 - Via Aurelia	1,1	7,4	194,6	11,12	11,11	11,11	
16	ALBENGA	Inizio Territorio	SS 1 - Via Aurelia	0,4	7,8	194,2	11,13	11,12	11,11	
12		Svincolo Centro - Galleria mt. 511	SS 1 - Via Aurelia	0,6	8,4	193,6	11,14	11,13	11,12	Dritto
		Svincolo Centro Città	SS 1 - Via Aurelia	1,1	9,5	192,5	11,15	11,15	11,14	Dritto
7	CERIALE	Inizio Territorio	SS 1 - Via Aurelia - Tratto comunale	2,8	12,3	189,7	11,20	11,19	11,18	
7		Centro	SS 1 - Via Aurelia - Stazione Fs	0,8	13,1	188,9	11,21	11,20	11,19	
5		Svincolo per Cisano S.N.	innesto Via delle Mimosa	1,3	14,4	187,6	11,23	11,22	11,21	Sx
10			Innesto SP Romana - SP 3	0,2	14,6	187,4	11,24	11,22	11,21	Sx
13		Semaforo	SP Romana - SP 3 - Tratto Comunale	1,3	15,9	186,1	11,26	11,24	11,23	Dritto
12	ALBENGA	Loc. Campochiesa	SP Romana - SP 3	2,1	18	184	11,29	11,28	11,26	
12		Semaforo	SP Romana - SP 3	0,1	18,1	183,9	11,29	11,28	11,26	
31		Loc- Salea - Cavalcavia	SP Romana - SP 3	0,7	18,8	183,2	11,30	11,29	11,28	
43		Bivio Salea Centro	SP Romana - SP 3	0,7	19,5	182,5	11,32	11,30	11,29	
59	CISANO SUL NEVA	Inizio Territorio	SP Romana - SP 3	0,8	20,3	181,7	11,33	11,31	11,30	
38		Bivio Cisano	innesto SS 582	1,3	21,6	180,4	11,35	11,33	11,32	Sx - Direzione Albenga
32	ALBENGA	Loc.Coasco-Svincolo Aurelia Bis	innesto Aurelia Bis	1,6	23,2	178,8	11,38	11,36	11,34	Dir. Alassio
32		Gallerie mt. 516 - 342	Aurelia Bis	0,6	23,8	178,2	11,39	11,37	11,35	
42		Svincolo per Arnasco	Innesto SS 453	1,5	25,3	176,7	11,41	11,39	11,37	Sx - Dir. Ortovero
38	VILLANOVA DI ALBENGA	Rotonda	Innesto SP 19	0,5	25,8	176,2	11,42	11,40	11,38	Dx - Dir. Arnasco
80	ARNASCO	Loc. Bezzo	SP 19 - Tratto Comunale	2,3	28,1	173,9	11,46	11,43	11,41	Inizio salita
260		Bivio Bezzo Centro	SP 19 - Tratto Comunale	2,8	30,9	171,1	11,50	11,48	11,45	Dx
267			Innesto SP 35	1,1	32	170	11,52	11,49	11,47	
280		Centro	SP 35 - Tratto Comunale	0,6	32,6	169,4	11,53	11,50	11,48	
297		Loc. Menusio	SP 35	0,9	33,5	168,5	11,54	11,52	11,49	
311		Fine Salita	SP 35	0,9	34,4	167,6	11,56	11,53	11,50	
282	VENDONE	Inizio Territorio	SP 35	0,6	35	167	11,57	11,54	11,51	
262			SP 35	0,9	35,9	166,1	11,58	11,55	11,53	
249		Loc. Castellaro	SP 35	0,9	36,8	165,2	12,00	11,57	11,54	
256		Loc. Vallone	SP 35	0,4	37,2	164,8	12,00	11,57	11,54	

280		Inizio salita	SP 35	1,1	38,3	163,7	12,02	11,59	11,56	
291		Loc. Cantone	SP 35	0,3	38,6	163,4	12,03	11,59	11,56	
375		Centro	SP 35	1,3	39,9	162,1	12,05	12,01	11,58	Fine salita
372		Loc. Leuso	SP 35	0,4	40,3	161,7	12,05	12,02	11,59	
368		Loc. Villa	SP 35	0,5	40,8	161,2	12,06	12,03	11,60	
362		Loc. Curenna	SP 35	1,0	41,8	160,2	12,08	12,04	12,01	
376	ONZO	Inizio Territorio	SP 35	1,0	42,8	159,2	12,09	12,06	12,03	
381		Loc. Varavo Superiore	SP 35	1,0	43,8	158,2	12,11	12,07	12,04	
397		Bivio Leverone	Innesto SP di Onzo	0,7	44,5	157,5	12,12	12,08	12,05	Sx-Inizio Discesa tecnica
250		Bivio Varavo Inferiore	SP di Onzo	1,4	45,9	156,1	12,14	12,11	12,07	Dritto
84		Stop - Bivio Ortovero	Innesto SS 453	4,0	49,9	152,1	12,21	12,17	12,13	Sx - Dir. Albenga
84	ORTOVERO	Loc. Pogli	SS 453	0,2	50,1	151,9	12,21	12,17	12,13	
60		inizio attraversamento	Via Roma	2,2	52,3	149,7	12,25	12,20	12,17	
43	ALBENGA	Loc. Coasco	SS 453	3,0	55,3	146,7	12,30	12,25	12,21	
31	VILLANOVA DI ALBENGA	Bivio Villanova	Innesto Via Martiri	2,0	57,3	144,7	12,33	12,28	12,24	Dx - Dir. Garlenda
31		Ponte	Via Martiri	0,4	57,7	144,3	12,34	12,29	12,24	
31		Rotonda	Via Martiri	0,3	58	144	12,34	12,29	12,25	Dritto - Dir. Garlenda
36		inizio attraversamento	Via Roma - SP 6	0,5	58,5	143,5	12,35	12,30	12,26	
35		Aeroporto - Rotonda	Via Roma - SP 6	0,3	58,8	143,2	12,35	12,30	12,26	Dritto - Tagliare a Sx
35		Bivio Alassio - Aurelia Bis	Via Roma - SP 6	0,5	59,3	142,7	12,36	12,31	12,27	Dritto
35		Bivio Ligo	Via Roma - SP 6	0,3	59,6	142,4	12,37	12,32	12,27	Dritto
35		Bivio Caso	Via Roma - SP 6	0,4	60	142	12,37	12,32	12,28	Dritto
42	GARLENDA	Inizio Territorio	SP 6 - Regione Brà	0,3	60,3	141,7	12,38	12,33	12,28	
42		inizio attraversamento	SP 6 - Regione Brà	1	61,3	140,7	12,39	12,34	12,30	
68		Bivio Paravenna	Innesto Via Villafranca	0,6	61,9	140,1	12,40	12,35	12,31	Sx - Dir. Paravenna
300		Loc. Paravenna	S.C. Paravenna	4,4	66,3	135,7	12,48	12,42	12,37	Strada sconnessa -lavori
457		CIMA PARAVENNA	Innesto SP 18	2,5	68,8	133,2	12,52	12,46	12,41	Sx - GPM
362	ALASSIO	Loc. Crocetta	Innesto SP 55	6,5	75,3	126,7	13,02	12,56	12,50	Sx - Dir. Villanova
389		Bivio Santuario	SP 55	0,7	76	126	13,03	12,57	12,51	
230		Loc. Caso - attraversamento	SP 55	2,8	78,8	123,2	13,08	13,01	12,55	Dritto
91	VILLANOVA DI ALBENGA	Loc. Bossoleto	SP 55	2,2	81	121	13,11	13,05	12,59	
35			Innesto SP 6 - Via Roma	1,4	82,4	119,6	13,14	13,07	13,01	Dx - Dir. Albenga
35		Bivio Aurelia Bis	SP 6	0,3	82,7	119,3	13,14	13,07	13,01	Dritto
35		Rotonda	SP 6	1,6	84,3	117,7	13,17	13,10	13,03	Dritto
36		Galleria mt. 60	SP 6	0,6	84,9	117,1	13,18	13,11	13,04	
17	ALBENGA	Loc. LusignaNo	SP 6	1,8	86,7	115,3	13,21	13,13	13,07	
13		San Fedele	SP 6	0,7	87,4	114,6	13,22	13,14	13,08	
10			Innesto SS 1 Aurelia	2,3	89,7	112,3	13,25	13,18	13,11	Dx - Dir. Alassio
10		Galleria mt. 511	SS 1 Aurelia	0,2	89,9	112,1	13,26	13,18	13,12	
13	ALASSIO	Inizio Territorio	SS 1 Aurelia	0,8	90,7	111,3	13,27	13,20	13,13	
46		Capo S. Croce	SS 1 Aurelia	2,8	93,5	108,5	13,32	13,24	13,17	

31		Centro	Via Gancardi	0,3	93,8	108,2	13,32	13,24	13,17	
9			Viale Hambury	0,6	94,4	107,6	13,33	13,25	13,18	
5	LAIGUEGLIA	Inizio territorio	SS 1 Aurelia	3,6	98	104	13,39	13,31	13,23	
2	LAIGUEGLIA		SS 1 Aurelia	0,1	98,1	103,9	13,39	13,31	13,24	RIFORNIMENTO FISSO
		TRAGUARDO	Via Roma - Piazza Marconi	1	99,1	102,9	13,41	13,32	13,25	
3		Bivio Colla Micheri	Via Roma	0,4	99,5	102,5	13,41	13,33	13,26	Dritto
3		Parcheggio S.Sebastiano	SS 1 Aurelia	0,2	99,7	102,3	13,42	13,33	13,26	
89		Capo Mele	SS 1 Aurelia	2,3	102	100	13,45	13,37	13,29	
2	ANDORA		SS 1 Aurelia	0,1	102,1	99,9	13,46	13,37	13,29	
2		Rotonda	Incrocio Via Mazzini	1,9	104	98	13,49	13,40	13,32	Dritto
2		Rotonda	Innesto Via Amerigo Vespucci	0,4	104,4	97,6	13,49	13,41	13,33	Dx
2			Innesto Via Europa Unita	0,6	105	97	13,50	13,42	13,34	Dx
2		Rotonda	Innesto Via S. Lazzaro	1,3	106,3	95,7	13,52	13,44	13,36	Sx
38		Loc. San Bartolomeo	Via Divizia	2,1	108,4	93,6	13,56	13,47	13,39	
45		Rotonda	SP 13 - Valmerula	0,6	109	93	13,57	13,48	13,40	
84	STELLANELLO	Loc. Bossaneto	SP 13 - Valmerula	1,4	110,4	91,6	13,59	13,50	13,42	
94		San Lorenzo	SP 13 - Valmerula	2,8	113,2	88,8	14,04	13,54	13,46	
125		Loc. Borgonuovo	SP 13 - Valmerula	1,6	114,8	87,2	14,06	13,57	13,48	
154		Ponte Fiume Merula	SP 13 - Valmerula	0,5	115,3	86,7	14,07	13,57	13,49	
203		Loc. Armati	SP 13 - Valmerula	1,2	116,5	85,5	14,09	13,59	13,50	
244		Loc. Ciccioni	SP 13 - Valmerula	1,1	117,6	84,4	14,11	14,01	13,52	
301	TESTICO	Frazione Caselle	SP 13 - Valmerula	1,7	119,3	82,7	14,13	14,04	13,55	
362		Frazione Dani	SP 13 - Valmerula	1	120,3	81,7	14,15	14,05	13,56	
458		Centro - Chiesa	Innesto SP 18	2,1	122,4	79,6	14,18	14,08	13,59	Dx - GPM
459	STELLANELLO	Loc. San Damiano	SP 18	3,7	126,1	75,9	14,24	14,14	14,05	
343		Bivio Paravenna	SP 18	1,5	127,6	74,4	14,27	14,16	14,07	Dritto - Dir. Alassio
362	ALASSIO	Loc. Crocetta	Innesto SP 55	6,6	134,2	67,8	14,38	14,26	14,16	Sx - Dir. Albenga
389		Bivio Santuario	SP 55	1,4	135,6	66,4	14,40	14,29	14,18	
240		Loc. Caso - attraversamento	SP 55	2,8	138,4	63,6	14,44	14,33	14,23	
91	VILLANOVA DI ALBENGA	Loc. Bossoleto	SP 55	2,2	140,6	61,4	14,48	14,36	14,26	
35			Innesto SP 6 - Via Roma	1,4	142	60	14,50	14,38	14,28	
35		Bivio Aurelia Bis	SP 6	0,3	142,3	59,7	14,51	14,39	14,28	
35		Rotonda	SP 6	1,6	143,9	58,1	14,53	14,41	14,31	
36		Galleria mt. 60	SP 6	0,5	144,4	57,6	14,54	14,42	14,31	
17	ALBENGA	Loc. Lusignano	SP 6	1,8	146,2	55,8	14,57	14,45	14,34	
13		San Fedele	SP 6	0,7	146,9	55,1	14,58	14,46	14,35	
10			Innesto SS 1 Aurelia	2,3	149,2	52,8	15,02	14,50	14,38	Dritto
10		Galleria mt. 511	SS 1 Aurelia	0,2	149,4	52,6	15,02	14,50	14,39	Dritto
13	ALASSIO	Inizio Territorio	SS 1 Aurelia	0,8	150,2	51,8	15,04	14,51	14,40	Dritto
46		Capo S. Croce	SS 1 Aurelia	2,8	153	49	15,08	14,55	14,44	Dx
31		inizio attraversamento	Via F. Maria Giancardi	0,3	153,3	48,7	15,09	14,56	14,44	Sx Dir. Laigueglia

9			Viale Hambury	0,5	153,8	48,2	15,09	14,57	14,45	
5	LAIGUEGLIA	Inizio territorio	SS 1 Aurelia	3,3	157,1	44,9	15,15	15,02	14,50	
		TRAGUARDO	Via Roma - Piazza Marconi	0,9	158	44	15,16	15,03	14,51	
3		Bivio Andora (Inizio Circuito)	Via Monaco	0,4	158,4	43,6	15,17	15,04	14,52	Dx - Dir. Andora
55		Bivio S . Bernardo	Via Castello Romano	2	160,4	41,6	15,20	15,07	14,55	
165	ANDORA	Colla Micheri	Via Castello Romano	0,2	160,6	41,4	15,20	15,07	14,55	GPM
4		Bivio Casello A10	Via S. Lazzaro	2,2	162,8	39,2	15,24	15,10	14,58	Sx
2		Rotonda - Semaforo	Via C. Colombo	1,1	163,9	38,1	15,26	15,12	15,00	Sx
2		Rotonda	Via G. Mazzini	0,2	164,1	37,9	15,26	15,12	15,00	Dx
2		Rotonda	Innesto SS 1 Aurelia	0,4	164,5	37,5	15,27	15,13	15,01	Sx
89	LAIGUEGLIA	Capo Mele	SS 1 Aurelia	1,8	166,3	35,7	15,30	15,16	15,03	
3		Parcheggio S.Sebastiano		2,5	168,8	33,2	15,34	15,20	15,07	
3		Bivio Andora (Fine 1°Giro circuito)	Via Monaco	0,4	169,2	32,8	15,34	15,20	15,08	Sx
55		Bivio S . Bernardo	Via Castello Romano	2	171,2	30,8	15,38	15,23	15,11	
165	ANDORA	Colla Micheri	Via Castello Romano	0,2	171,4	30,6	15,38	15,24	15,11	GPM
4		Bivio Casello A10	Via S. Lazzaro	2,2	173,6	28,4	15,42	15,27	15,14	Sx
2		Rotonda - Semaforo	Via C. Colombo	1,1	174,7	27,3	15,43	15,29	15,16	Sx
2		Rotonda	Via G. Mazzini	0,2	174,9	27,1	15,44	15,29	15,16	Dx
2		Rotonda	Innesto SS 1 Aurelia	0,4	175,3	26,7	15,44	15,30	15,17	Sx
89	LAIGUEGLIA	Capo Mele	SS 1 Aurelia	1,8	177,1	24,9	15,47	15,32	15,19	
3		Parcheggio S.Sebastiano		2,5	179,6	22,4	15,51	15,36	15,23	
3		Bivio Andora (Fine 2°Giro circuito)	Via Monaco	0,4	180	22	15,52	15,37	15,23	Sx
55		Bivio S . Bernardo	Via Castello Romano	2	182	20	15,55	15,40	15,26	
165	ANDORA	Colla Micheri	Via Castello Romano	0,2	182,2	19,8	15,55	15,40	15,27	GPM
4		Bivio Casello A10	Via S. Lazzaro	2,2	184,4	17,6	15,59	15,44	15,30	Sx
2		Rotonda - Semaforo	Via C. Colombo	1,1	185,5	16,5	16,01	15,45	15,31	Sx
2		Rotonda	Via G. Mazzini	0,2	185,7	16,3	16,01	15,46	15,32	Dx
2		Rotonda	Innesto SS 1 Aurelia	0,4	186,1	15,9	16,02	15,46	15,32	Sx
89	LAIGUEGLIA	Capo Mele	SS 1 Aurelia	1,8	187,9	14,1	16,05	15,49	15,35	
3		Parcheggio S.Sebastiano		2,5	190,4	11,6	16,09	15,53	15,39	
3		Bivio Andora (Fine 3°Giro circuito)	Via Monaco	0,4	190,8	11,2	16,09	15,54	15,39	Sx
		Bivio S . Bernardo	Via Castello Romano	2	192,8	9,2	16,13	15,57	15,42	
165	ANDORA	Colla Micheri	Via Castello Romano	0,2	193	9	16,13	15,57	15,42	GPM
4		Bivio Casello A10	Via S. Lazzaro	2,2	195,2	6,8	16,17	16,00	15,46	Sx
2		Rotonda - Semaforo	Via C. Colombo	1,1	196,3	5,7	16,18	16,02	15,47	Sx
2		Rotonda	Via G. Mazzini	0,2	196,5	5,5	16,19	16,02	15,48	Dx
2		Rotonda	Innesto SS 1 Aurelia	0,4	196,9	5,1	16,19	16,03	15,48	Sx
89	LAIGUEGLIA	Capo Mele	SS 1 Aurelia	1,8	198,7	3,3	16,22	16,06	15,51	
3		Parcheggio S.Sebastiano		2,5	201,2	0,8	16,26	16,10	15,54	
3		Bivio Andora (Fine 4°Giro circuito)	Via Monaco	0,4	201,6	0,4	16,27	16,10	15,55	Dritto
4	LAIGUEGLIA	ARRIVO	Via Roma	0,4	202	0	16,28	16,11	15,56	Carreggiata mt. 7