

BOUCLES DE LA MAYENNE



DU **31 MAI**
AU **3 JUIN**
2018



31 MAI
PROLOGUE À LAVAL

1^{ER} JUIN
RENAULT ST-BERTHEVIN
/ GORRON

2 JUIN
ST-AIGNAN-DE-COUPTRAIN
/ PRÉ-EN-PAIL-ST-SAMSON

3 JUIN
CONGRIER / LAVAL

WWW.BOUCLÉSDELAMAYENNE.FR  



la chaîne
L'ÉQUIPE



LAVAJ



LES MAILLOTS / SOMMAIRE

LEADERS



VILLES D'ARRIVÉE



PROLOGUE
LAVAL (Place de Hercé)

1^{ÈRE} ÉTAPE
RENAULT ST-BERTHEVIN

GORRON



2^È ÉTAPE
ST-AIGNAN-DE-COUPTRAIN
PRÉ-EN-PAIL / ST-SAMSON

3^È ÉTAPE
CONGRIER

LAVAL



SOMMAIRE

P. 03	Organisation de l'épreuve
P. 04	Règlement UCI
P. 06	Règlement des Boucles
P. 07	Palmarès
P. 08	Judi 31 Mai 2018
P. 11	Vendredi 1 ^{er} Juin 2018
P. 16	Samedi 2 Juin 2018
P. 21	Dimanche 3 Juin 2018
P. 27	Les équipes des Boucles de la Mayenne 2018
P. 28 - 29	Renault - Voitures officielles des Boucles de la Mayenne 2018
P. 29	Contacts - Boucles de la Mayenne
P. 30	Motards sécurités et divers
P. 31	Hébergement des équipes

ORGANISATION DE L'ÉPREUVE

ORGANISATION TECHNIQUE

PRÉSIDENT	Pierrick GUESNÉ
VICES-PRÉSIDENTS	Jocelyne LERIGET Daniel DUFOUR
RESPONSABLE TECHNIQUE	Guy LERIGET
SECRÉTARIAT GÉNÉRAL	Patricia RICHARD
TRÉSORIER GÉNÉRAL	Emile TOURNOUR
RÉCEPTION MÉDIAS ET PARTENAIRES	Pierrick GUESNÉ Anita MORIN
SÉLECTION DES ÉQUIPES	Guy LERIGET
HÉBERGEMENT	Jocelyne LERIGET
COMMUNICATION	Pierrick GUESNÉ Daniel DUFOUR
CARAVANE PUBLICITAIRE	Gilbert DUFUT Michel FOUCHER
RESPONSABLES VOITURES RENAULT	Gérard COUGÉ Jean-Paul OGER
MONTAGE DES SITES ARRIVÉES	Michel PLANCHAIS André PINEAU
RELATION TECHNIQUE TÉLÉVISION / GRAND ÉCRAN	Jean Paul OGER
SÉCURITÉ ROUTIÈRE DE L'ÉPREUVE	Michel DAUVERNÉ Bruno LE MEUR
SÉCURITÉ MOTARDS LIAISON RADIO	Alain BRAULT
MÉDIAS / TÉLÉVISIONS	Pierrick GUESNÉ Guy LERIGET
INTERNET / PRESSE	Jean-Luc SAVARY Maxime LEBIGOT
CLASSEMENT INTERNE-PHOTO FINISH	votrecourse.com Cédric FONTENEAU
MONTAGE PODIUM POCC MONTAGE PODIUM V.I.P	Franck ANJUÈRE Hervé PRODHOMME
SITE DÉPART : FLÉCHAGE ET RÉCEPTION SITE ARRIVÉE : FLÉCHAGE ET RÉCEPTION	Patrick LEBLANC Dominique BOUHOUR
PODIUM V.I.P VILLAGE ET POINT CAFÉ DIVERS REPAS	Arlette COUTARD Joaquim CHAUSSÉE Anita MORIN
FLÉCHAGE / DÉFLÉCHAGE DES PARCOURS SIGNALISATIONS DIVERSES DES PARCOURS	Jérome POINTEAU Michel PIAU Jean COQUET
CAMION PHOTOCOPIEUSE	Émile TOURNOUR

LE SERVICE MÉDICAL

MÉDECIN	Jean-Noël BANCHEREAU
AMBULANCES	Ambulances BELLANGER

LES OFFICIELS

PRÉSIDENT DU JURY	Tiziana COCCIONI
ASSISTANT / INTERPRÈTE	Henri PECQUENARD
COMMISSAIRE 1 COMMISSAIRE 2	Ludovic SYLVESTRE Jacky BOTTON
JUGE À L'ARRIVÉE	Yann ROBIC
CHRONOMÉTREUR 1 CHRONOMÉTREUR 2	Thibaud BLANCHARD Nicolas LETALLEC
COMMISSAIRE MOTO 1 COMMISSAIRE GRIMPEURS	Philippe CESCATTI
COMMISSAIRE MOTO 2 COMMISSAIRE POINTS CHAUDS	Stéphane LAVIGNAC

ANIMATIONS

LIAISONS RADIO	L'ÉCHAPPÉE
ANIMATEUR SPEAKER 1 ANIMATEUR SPEAKER 2 ANIMATEUR SPEAKER 3 OUVERTURE	Daniel MANGEAS Nicolas LEBRETON Hervé MANGEAS
ANIMATEUR PARTENAIRES	Loïc DROUARD
MOTO 1 INFORMATION MOTO 2 INFORMATION	Gérard LE CORRE Anthony MOLLE
MOTO ARDOISIÈRE	Phillipe MORIN
MOTO PHOTOGRAPHE	Jean-Luc SAVARY
MOTO PRESSE	COURRIER de la Mayenne France BLEU Mayenne OUEST France
MOTO PRESSE MOTO PRESSE	Chaîne L'ÉQUIPE Chaîne L'ÉQUIPE Chaîne L'ÉQUIPE France 3 Pays de la Loire

SÉCURITÉ

8 MOTARDS 16 MOTARDS	GENDARMERIE Boucles de la Mayenne
-------------------------	--------------------------------------

VOITURE BALAI

CAR TOURISME	VEOLIA
COMMISSAIRE BALAI	Monique MORLIER
DÉPANNAGE RENAULT	Georges ANJUÈRE

5) Classement des Points Chauds **Transports MORIN MAILLOT NON PORTE EN COURSE**

6) Maillot rose du vainqueur d'étape **Ville étape MAILLOT NON PORTE EN COURSE**

L'organisateur impose à un autre coureur, classé en ordre utile, le port du maillot non revêtu par le leader si ce leader est leader de plusieurs classements dans l'ordre précisé ci-dessus. Toutefois, si ce coureur doit porter son maillot de champion du monde, de champion national ou le maillot de leader d'une coupe, d'un circuit, d'une série ou d'un classement UCI, il portera ce maillot. A l'issu du prologue, afin de satisfaire les partenaires de l'organisation l'ensemble des maillots de leaders seront remis. Merci de rester attentif si vos coureurs sont bien placés lors du prologue.

ARTICLE 11. Bonifications - Reports

Des bonifications en temps (reportées uniquement au classement général individuel) sont attribuées dans toutes les étapes disputées en ligne (art. 2.6.014) :

Elles concernent les sprints bonifications et l'arrivée. L'attribution de ces bonifications est la suivante :

1°) A chaque sprint bonification, il est attribué respectivement **3"**, **2"** et **1"** aux 3 premiers coureurs classés.

2°) A l'arrivée des 3 étapes disputé en ligne, il est attribué respectivement **10"**, **6"** et **4"** aux 3 premiers coureurs classés.

ARTICLE 12. Contrôle Antidopage

Le règlement antidopage de l'UCI s'applique intégralement à la présente épreuve. En outre, la législation antidopage Française, s'applique conformément aux dispositions de la loi Française. Le contrôle antidopage a lieu pour chacune des étapes dans le camping-car RAPIDO.

ARTICLE 13. Liste des prix et primes

PLACE	PROLOGUE	CLASSEMENT 1 ^{ERE} ÉTAPE	CLASSEMENT 2 ^{EME} ÉTAPE	CLASSEMENT 3 ^{EME} ÉTAPE	CLASSEMENT GÉNÉRAL INDIVIDUEL	CLASSEMENT MAILLOT VERT PAR POINTS	CLASSEMENT MAILLOT À POIS GRIMPEUR	CLASSEMENT MAILLOT BLANC JEUNE	CLASSEMENT SPRINT T-I MAILLOT BLEU	CLASSEMENT PAR ÉQUIPE	
	3 760 € / 20	7 710 € / 20	7 710 € / 20	7 710 € / 20	13 485 € / 20	1 829 € / 5	1 829 € / 5	1 829 € / 5	1 829 € / 5	4 000 € / 3	
1	1 490 €	3 060 €	3 060 €	3 060 €	5 350 €	762 €	762 €	762 €	762 €	2 000 €	
2	730 €	1 550 €	1 550 €	1 550 €	2 690 €	457 €	457 €	457 €	457 €	1 300 €	
3	370 €	760 €	760 €	760 €	1 335 €	305 €	305 €	305 €	305 €	700 €	
4	185 €	385 €	385 €	385 €	670 €	229 €	229 €	229 €	229 €		
5	155 €	315 €	315 €	315 €	550 €	76 €	76 €	76 €	76 €		
6	115 €	225 €	225 €	225 €	400 €	TOTAL DES PRIX			51 691 €		
7	115 €	225 €	225 €	225 €	400 €						
8	80 €	155 €	155 €	155 €	275 €	1^{ER} SPRINT - KM : 53 BONIFICATION		2^{EME} SPRINT BONIFICATION			
9	80 €	155 €	155 €	155 €	275 €	540 €		540 €		1 080 €	
10	40 €	80 €	80 €	80 €	140 €	1 ^{ere} étape	180 €	1 ^{ere} étape	180 €		
11	40 €	80 €	80 €	80 €	140 €	2 ^{eme} étape	180 €	2 ^{eme} étape	180 €		
12	40 €	80 €	80 €	80 €	140 €	3 ^{eme} étape	180 €	3 ^{eme} étape	180 €		
13	40 €	80 €	80 €	80 €	140 €	Combativité / jour					
14	40 €	80 €	80 €	80 €	140 €						
15	40 €	80 €	80 €	80 €	140 €	0 €		540 €		540 €	
16	40 €	80 €	80 €	80 €	140 €						
17	40 €	80 €	80 €	80 €	140 €						
18	40 €	80 €	80 €	80 €	140 €						
19	40 €	80 €	80 €	80 €	140 €						
20	40 €	80 €	80 €	80 €	140 €						
									Total des primes		1 620 €
TOTAL DES PRIX ET PRIMES										53 311 €	

ARTICLE 14. Protocole

Conformément à l'article 1.2.112 du règlement UCI, les coureurs suivants doivent se présenter quotidiennement au protocole :

- Le vainqueur de l'étape Maillot rose
- Le leader du classement général individuel Maillot jaune « La Mayenne »
- Le leader du classement par point Maillot vert « Magasins U »
- Le leader du classement de meilleur grimpeur Maillot à pois « Crédit Mutuel »
- Le leader du classement de meilleur jeune Maillot blanc « Renault »
- Le leader du classement des sprints points chauds, Maillot bleu « Transports MORIN »
- Le plus combatif de l'étape Trophée « Crédit Mutuel »
- Le vainqueur du 1^{er} SI Km 53 « Rillettes Gorronnaise » Chèque « Rillettes Gorronnaise »
- Le vainqueur du 2^{eme} SI « Duc de Mayenne » Chèque « Duc de Mayenne » Ils se présenteront dans un délai de 5 minutes après leur arrivée sur le podium RENAULT.

Lors de l'arrivée finale à Laval, l'équipe (coureurs et le directeur sportif) lauréate du classement par équipe devra se présenter au protocole sur le podium RENAULT, 30 minutes après l'arrivée pour recevoir diverses récompenses.

ARTICLE 15. Pénalités

Le barème de pénalités de l'UCI est le seul applicable.

ARTICLE 16. Environnement

« Les Boucles de la Mayenne » met en place une ZONE PROPRE de collecte destinées à la récupération des déchets à la suite de la zone de ravitaillement sur une longueur d'environ 400 mètres. Les coureurs seront invités à se débarrasser de leurs déchets pendant la traversée de cette zone, le ramassage et le nettoyage sera assuré par la société « MAISON et SERVICES » de Changé. Les coureurs et les suiveurs doivent adopter en toutes circonstances un comportement responsable vis-à-vis de l'environnement dans le respect des dispositions légales en vigueur.

ARTICLE 17. Droits à l'image

Afin de permettre la diffusion et la promotion des « Boucles de la Mayenne » la plus large possible, chaque groupe sportif, et en conséquence chacun des coureurs qui le composent, reconnaît que sa participation à l'épreuve autorise l'organisateur et ses ayants-droit ou ayants cause à reproduire et à représenter, sans rémunération d'aucune sorte, ses nom, voix, image, biographie et plus généralement sa prestation sportive dans le cadre de des « Boucles de la Mayenne » de même que la/les marque(s) des équipementiers et sponsors, sous toute forme, surtout support existant ou à venir, en tout format, pour toute communication au public dans le monde entier, pour tout usage y compris à des fins publicitaires et/ou commerciales sans aucune limitation autre que celles visées ci-après, et pour toute la durée de la protection actuellement accordée à ces exploitations par les dispositions législatives ou réglementaires, les décisions judiciaires et/ou arbitrales de tout pays ainsi que les conventions internationales actuelles ou futures, y compris pour les prolongations éventuelles qui pourrai être apportées à cette durée. Cependant, l'organisateur, lorsqu'il autorisera un tiers à utiliser des images de l'épreuve a des fins publicitaires ou promotionnelles, n'autorisera pas ce tiers à utiliser le nom, la voix, l'image, la biographie ou la prestation sportive d'un coureur non plus que la marque de son sponsor ou équipementier en vue d'une association directe ou indirecte entre ce coureur, la marque de son sponsor ou équipementier et le produit, le service, la marque ou le nom commercial du dit tiers sans l'autorisation expresse du coureur, sponsor ou équipementier concerné. De même, à l'exception des livres, livres photos, B.D, sous toute forme d'édition, des vidéo cassettes, CD-ROM, DVD ou plus généralement de tous vidéogrammes ou vidéo disques, sur quelque support et format que ce soit dont le sujet porte en tout ou partie sur « Les Boucles de la Mayenne », des posters, affiches, carnets de route, carnets de signatures, cartes, programmes officiels relatifs aux « Boucles de la Mayenne », l'organisateur n'exploitera pas et n'autorisera pas l'exploitation de l'image individuelle d'un coureur dans le cadre de la commercialisation de produits dérivés dits de merchandising.

LE RÈGLEMENT DES BOUCLES

2018

EPREUVE « UCI » CLASSE 1

LES ÉTAPES

1^{er} JOUR :	PROLOGUE DE 4,5 Km
2^{ème} JOUR :	ÉTAPE EN LIGNE 176 Km
3^{ème} JOUR :	ÉTAPE EN LIGNE 172 Km
4^{ème} JOUR :	ÉTAPE EN LIGNE 182 Km

CLASSEMENT MEILLEUR JEUNE

MAILLOT BLANC : RENAULT

Suivant règlement U.C.I et F.F.C
Ce classement est réservé aux jeunes coureurs.
L'âge sera déterminé par le comité de jury et annoncé à la réunion des directeurs sportifs
classement général individuel en temps.

LES BONIFICATIONS

1 ^{ère} étape 176 Km	km 53	km 121,8	3" 2" 1"
2 ^{ème} étape 172 Km	km 55,1	km 128,3	3" 2" 1"
3 ^{ème} étape 182 Km	km 53,8	km 122,1	3" 2" 1"
ARRIVÉE DES 3 ÉTAPES			10" 6" 4"

CLASSEMENT PAR ÉQUIPE

TROPHÉE : CONSEIL REGIONAL

Suivant règlement U.C.I et F.F.C

CLASSEMENT GÉNÉRAL

MAILLOT JAUNE : CONSEIL DÉPARTEMENTAL

Suivant règlement U.C.I

CLASSEMENT AUX POINTS

MAILLOT VERT : MAGASINS « U »

Suivant règlement U.C.I et F.F.C

Barème classement par points :

- Prologue : aux 10 premiers

10 - 9 - 8 - 7 - 6 - 5 - 4 - 3 - 2 - 1

- Les 3 étapes en ligne : aux 15 premiers

25 - 20 - 16 - 14 - 12 - 10 - 9 - 8 - 7 - 6 - 5 - 4 - 3 - 2 - 1

Les Sprints intermédiaires sur les étapes en ligne, attribution des points aux 4 premiers coureurs :

1 ^{ère} étape : 176 Km	km 53	km 121,8	6-4-2-1
2 ^{ème} étape : 172 Km	km 55,1	km 128,3	6-4-2-1
3 ^{ème} étape : 182 Km	km 53,8	km 122,1	6-4-2-1

CLASSEMENT MEILLEUR GRIMPEUR

MAILLOT A POIS : CRÉDIT MUTUEL

Suivant règlement U.C.I et F.F.C

Attribution des points comptant pour ce classement

Grimpeurs des côtes 2^{èmes} catégorie aux 4 premiers

6 Pts	4 Pts	2 Pts	1 Pt
-------	-------	-------	------

Grimpeurs des Monts 1^{ère} catégorie aux 5 premiers

8 Pts	6 Pts	4 Pts	2 Pts	1 Pt
-------	-------	-------	-------	------

CLASSEMENT Sprints Points Chauds

MAILLOT BLEU : Transports MORIN

Suivant règlement U.C.I et F.F.C

Attribution des points comptant pour ce classement aux 4 premiers coureurs.

5 Pts	3 Pts	2 Pts	1 Pt
-------	-------	-------	------

OBLIGATION DU COUREUR

TOUT COUREUR CONFIRMÉ LEADER DANS UN DES CLASSEMENTS ANNEXES DEVRA SE RENDRE IMPÉRATIVEMENT AU PODIUM RENAULT POUR LA REMISE DES MAILLOTS.

AUCUN DES MAILLOTS NE SERA CUMULÉ

dans le cas d'une place possible dans les trois premiers de ces différents classements, il sera nécessaire de se renseigner au podium avant votre départ pour l'hébergement .

REMISE DES MAILLOTS AU PROLOGUE

POUR SATISFAIRE LES PARTENAIRES, ET QUE TOUS LES MAILLOTS DE LEADER SOIENT REMIS LA DISTRIBUTION SE FERA COMME SUIT :

JAUNE :	1 ^{er}
VERT :	2 ^{ème}
BLANC A POIS ROUGES :	3 ^{ème}
BLEU :	4 ^{ème}
BLANC :	1 ^{er} ou 2 ^{ème} jeune

LES COUREURS DEVRONT RESPECTER

LA ZONE PROPRE A LA SUITE DU RAVITAILLEMENT. NOUS LES REMERCIERONS À L'AVANCE

A CHAQUE DÉPART D'ÉTAPE, LES COUREURS PORTANT UN MAILLOT DE LEADER DEVRONT SE GROUPEUR SUR LA PREMIÈRE LIGNE.

UN MAILLOT BLEU SERA REMIS CHAQUE JOUR AU LEADER DU CLASSEMENT POINTS CHAUDS Il ne sera pas porté en course

UN MAILLOT ROSE SERA REMIS À CHAQUE VAINQUEUR D'ÉTAPE.

Il ne sera pas porté en course

PALMARÈS DES 44 ÉDITIONS



1^{ère} étape : ERNÉE



2^{ème} étape : MONTAIGU



3^{ème} étape : LAVAL

PALMARÈS

1975	A. MESLET	Professionnel
1976	P. TESTIER	
1977	P. GUAY	
1978	M. GOMEZ	Professionnel
1979	M. MADIOT	Professionnel
1980	S. COQUELIN	
1981	R. TREMBLAY	
1982	S. COQUELIN	
1983	H. GRAIGNIC	Professionnel
1984	S. COQUELIN	
1985	H. KRASNAK	
1986	G. LERAY	
1987	P. DALIBARD	Professionnel
1988	L. BEZAULT	Professionnel
1989	P. DALIBARD	Professionnel
1990	J.C. ROBIN	Professionnel
1991	P. BASSET	
1992	P. HERVE	Professionnel
1993	D. DERIQUE	Professionnel
1994	G. BIGOT	
1995	S. CONAN	Professionnel
1996	D. DELRIEU	Professionnel
1997	C. THEBAULT	Professionnel
1998	M. LOCATELLI	Professionnel
1999	S. PETILLEAU	Professionnel
2000	S. PETILLEAU	Professionnel
2001	A. CHAUVEAU	
2002	F. BICHOT	Professionnel

LES BOUCLES PASSENT PROFESSIONNELLES

2003	S. GUTTINGER	Suisse
2004	S. DURET	France
2005	A. KUSCHYNSKI	Biélorussie
2006	K. FUKUSHIMA	Japon
2007	N. VOGONDY	France
2008	F. BICHOT	France
2009	J. TOMBAK	Estonie
2010	J. GALLAND	France
2011	J. CASPER	France
2012	L. PICHON	France
2013	D. VEILLEUX	Canada

LES BOUCLES PASSENT EN CLASSE 1

2014	S. ROSSETTO	France
2015	A. TURGIS	France
2016	B. COQUARD	France
2017	M. VANDERPOEL	Pays-Bas

PROLOGUE PLACE DE HERCÉ

- 08h30** Ouverture de la Permanence Salle Polyvalente, Place de Hercé.
- 10h30** Réception des officiels Salle Polyvalente, Place de Hercé.
- 12h00** Remise des dossiers aux directeurs sportifs
- 14h30** Rassemblement des équipes sur le Parking Place de Hercé face à la Salle Polyvalente. La course sera couverte par les radios internes à l'organisation, à prendre à la voiture L'ÔÉCHAPPÉE, Parking voitures des invités : Place de Hercé.
- 15h45** Clôture de la remise des dossiers aux directeurs sportifs
- 16h00** Réunion des directeurs sportifs Salle Polyvalente.
- 17h30** Sécurité : tous les agents de sécurité à leur poste
Ambulances :
1 Ambulance Parking d'Avesnières
1 Ambulance et un médecin sur la ligne d'arrivée
- 17h45** **Fermeture du circuit à la circulation. Ouverture pour la reconnaissance des coureurs.**
- 18h15** Briefing des chauffeurs. Voitures invités sur podium VIP (Village départ)
- 18h45** Premier départ sur le parvis de la Salle Polyvalente, puis toutes les minutes. L'arrivée sera jugée rue Douanier Rousseau.
- 20h57** Arrivée du dernier coureur
- 21h00** PROTOCOLE podium RENAULT, Place de Hercé. Présence indispensable de tous les leaders (sous peine de sanctions).
Contrôle médical camping-car à proximité de l'arrivée.
Permanence, classement à la Salle Polyvalente Place de Hercé.
Salle de presse à la Salle Polyvalente.
- 21h45** Repas des officiels et de l'organisation



HORAIRES DU PROLOGUE

PROLOGUE LAVAL / LAVAL 4,5 KMS

PERMANENCE:	13h30	PLACE DE HERCÉ - LA SALLE POLYVALENTE
	14h30	RASSEMBLEMENT DES ÉQUIPES PLACE DE HERCÉ
	15h45	FIN DE LA REMISE DES DOSSIERS POUR LES ÉQUIPES
DIRECTEURS SPORTIFS :	16h00	RÉUNION des Directeurs sportifs SALLE POLYVALENTE
	17h45	OUVERTURE DU CIRCUIT aux coureurs pour la reconnaissance
1^{er} DÉPART:	18h45	SUR LE PARVIS DE LA SALLE POLYVALENTE

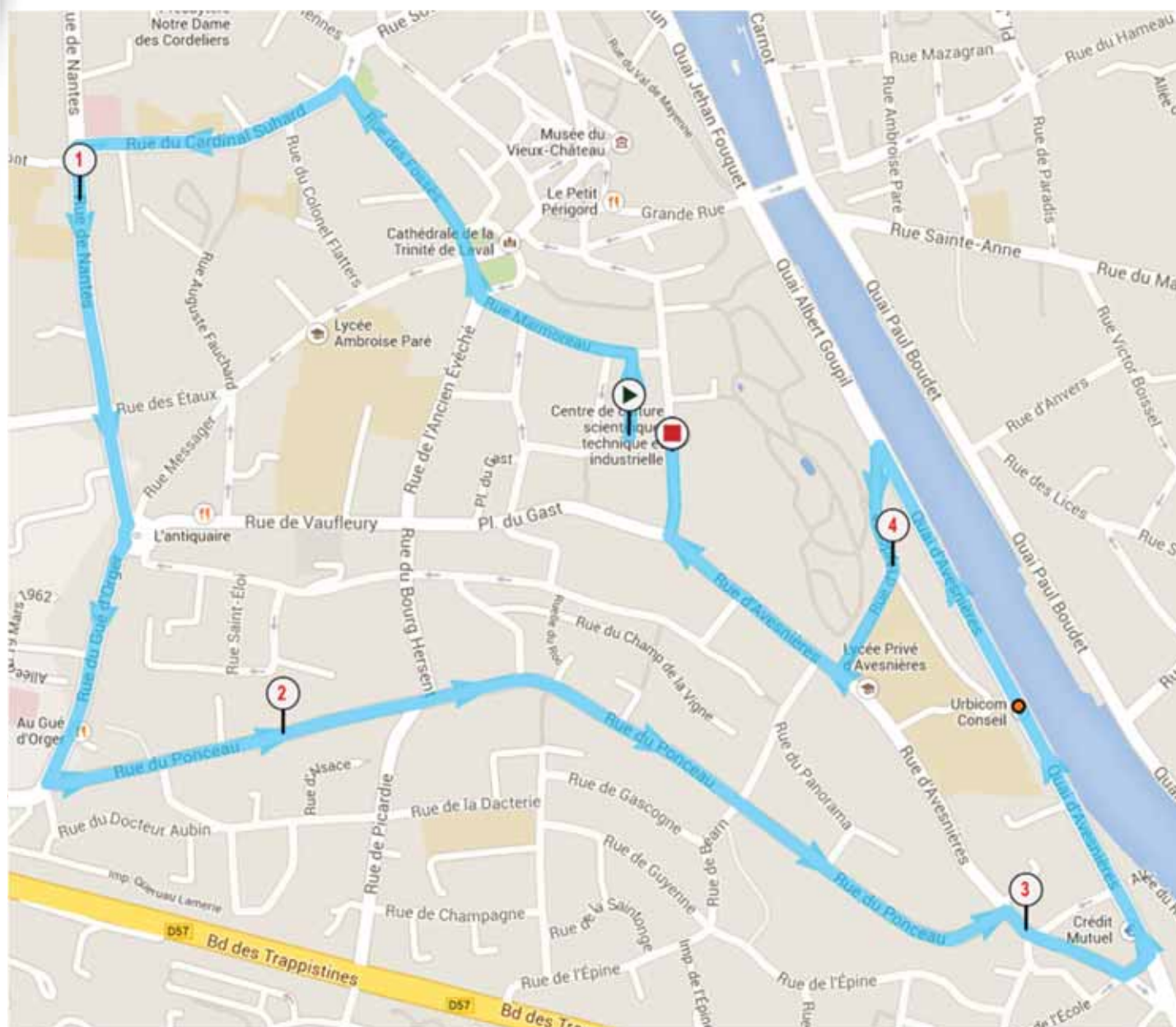
[Horaire calculé à 45 Kms de moyenne et sur 21 équipes de 6 = 126 coureurs]

KILOMÉTRAGE			ITINÉRAIRE		HORAIRE	
KM	Fait	A Faire	RUES		Premier Coureur	Dernier Coureur
	0	4.5	DÉPART			
			PLACE DE HERCÉ		18 h 45	20 h 51
	0	4.5	PLACE DE HERCÉ	TOUT DROIT		
0.1	0.1	4.4	RUE MARMOREAU	GAUCHE		
0.2	0.3	4.2	PLACE HARDY DE LEVARÉ	DROITE		
	0.3	4.2	RUE DES FOSSÉS	TOUT DROIT		
0.3	0.6	3.9	RUE CARDINAL SUHARD	GAUCHE	DANGER VIRAGE	18 h 46 20 h 52
0.3	0.9	3.6	RUE DE NANTES	GAUCHE		
	0.9	3.6	PLACE MADELEINE L. PORTEMER	TOUT DROIT	ROND POINT	
0.4	1.3	3.2	RUE DU GUE D'ORGER	TOUT DROIT	18 h 47	20 h 53
0.4	1.7	2.8	RUE DE PONCEAU	GAUCHE		
1.2	2.9	1.6	RUE J. JAMEAU	DROITE	18 h 49	20 h 55
0.2	3.1	1.4	QUAI D'AVESNIÈRES	GAUCHE - GAUCHE	DANGER VIRAGES	
0.8	3.9	0.6	RUE D'HYDOUZE	GAUCHE	18 h 50	20 h 56
0.3	4.2	0.3	RUE D'AVESNIÈRES	DROITE	18 h 51	20 h 57
0.2	4.4	0.1	RUE DOUANIER ROUSSEAU	DROITE		
0.1	4.5	0	ARRIVÉE	RUE DOUANIER ROUSSEAU - PLACE DE HERCÉ	18 h 51	20 h 57

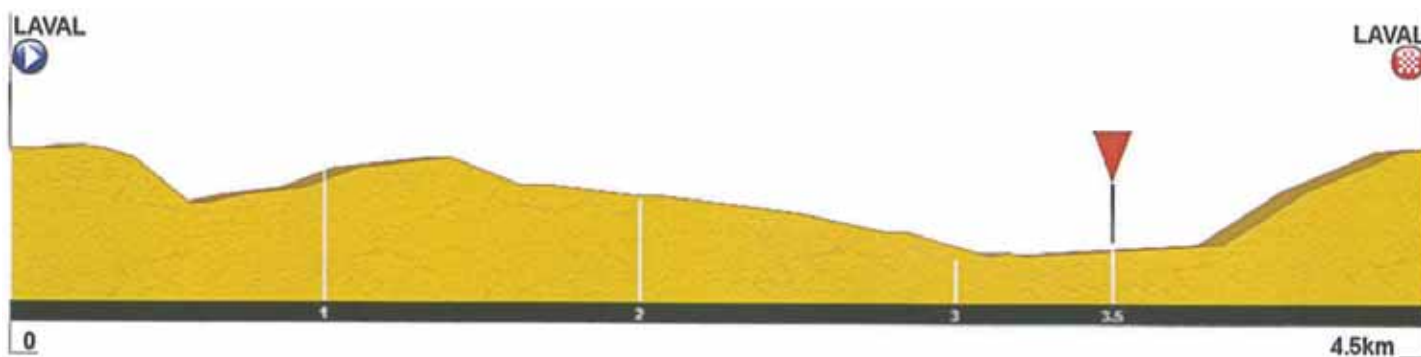
DÉVIATION DES DIRECTEURS SPORTIFS : RUE D'AVESNIÈRES TOUT DROIT, RUE DE LA HALLE AUX TOILES, DROITE RUE SAINT-MATHURIN, DROITE RUE DU DOCTEUR FERRON, PLACE DE HERCÉ.



PARCOURS ET PROFIL DU PROLOGUE



PROFIL PROLOGUE




1^{ERE} ETAPE EN LIGNE 176 KMS

CONCESSION RENAULT SAINT-BERTHEVIN / GORRON DÉPART CONCESSION RENAULT SAINT-BERTHEVIN

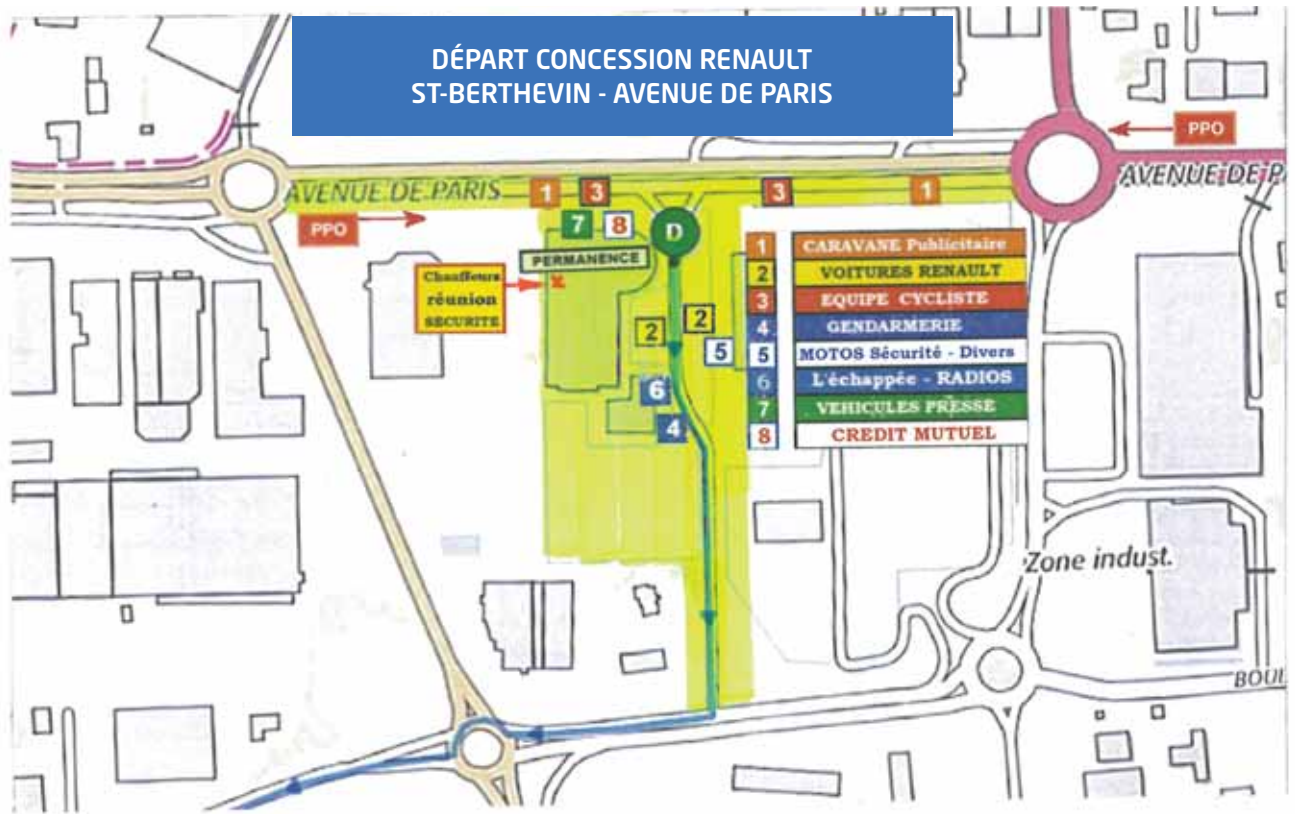
- 08h15** Ouverture de la permanence CONCESSION RENAULT : AVENUE DE PARIS SAINT BERTHEVIN.
- 09h00** Réception de la Caravane publicitaire : AVENUE DE PARIS, SAINT BERTHEVIN.
- 10h00** Réception des voitures RENAULT et MOTARDS CONCESSION RENAULT : AVENUE DE PARIS, SAINT BERTHEVIN.
- 10h15** Briefing des chauffeurs voitures RENAULT et des MOTARDS : CONCESSION RENAULT.
- 10h40** Départ de la Caravane Publicitaire : traversée de la concession et sortie BOULEVARD LOUIS ARMAND.
- 11h00** Réception des équipes Concession RENAULT : AVENUE DE PARIS, SAINT-BERTHEVIN.
- 11h15** Repas des officiels et de l'encadrement des équipes : HALL RENAULT.
- 11h30** Présentation des équipes et signatures de départ : PODIUM FDJ.
- 12h25** Tous les chauffeurs de véhicules et motos en position pour le départ.
- 12h35** Appel des coureurs, les maillots de LEADER devront se présenter sur la 1^{ère} ligne.
- 12h40** Départ fictif devant le Podium RENAULT, vers SAINT-BERTHEVIN (distance neutralisée 8,2 kms).
- 13h00** Départ réel : LES ECOTTIÈRES, sur D278 ; Le Haut Bourg direction LES CHÊNES SECS.

ARRIVÉE : GORRON - ROUTE DE FOUGÈRES

- 14h26** Passage de la Caravane Publicitaire : RUE DOUANIER ROUSSEAU - RUE DE NORMANDIE.
- 15h26** Passage de la course : RUE DOUANIER ROUSSEAU - RUE DE NORMANDIE.
- 15h18** 1^{er} passage de la Caravane publicitaire sur la ligne d'arrivée : ROUTE DE FOUGÈRES.
- 15h36** Fin du circuit final et arrivé de la caravane Rond Point : ROUTE DE FOUGÈRES.
200 m avant la ligne d'arrivée, tout droit stationnement : PARKING GAUCHE ET DROITE.
- 16h18** 1^{er} passage sur la ligne d'arrivée : ROUTE DE FOUGÈRES devant SERAP Industrie.
- 16h36** 2^{ème} passage sur la ligne d'arrivée.
- 16h54** 3^{ème} passage sur la ligne d'arrivée.
- 17h11** 4^{ème} passage sur la ligne et arrivé :
DÉVIATION GÉNÉRALE : à droite 150 m avant la ligne d'arrivée : PARKING SERAP INDUSTRIE.
Les voitures et motos point rouge à droite 80 m après la ligne : PARKING À DROITE.
- 17h20** PROTOCOLE Podium Renault, route de Fougères.
Contrôle Médical Camping-car : DERRIÈRE LE PODIUM PROTOCOLAIRE.
- 16h00** Permanence bureau d'accueil : SERAP INDUSTRIE.
- 17h15** Salle de presse : ESPACE CULTUREL.
- 18h15** Vin d'honneur : ESPACE CULTUREL.
- 19h30** Repas des officiels et de l'organisation : SALLE ESPACE CULTUREL.



PLANS - DÉPART ET ARRIVÉE



HORAIRES 1^{ÈRE} ÉTAPE

Moyenne horaire : 42 kms/heure

1^{ère} étape en ligne : RENAULT / ST-BERTHEVIN ... GORRON = 176 Kms

PERMANENCE : **08h30** CONCESSION RENAULT / SAINT-BERTHEVIN Avenue de Paris
 DÉPART OFFICIEUX : **12h40** CONCESSION RENAULT / SAINT-BERTHEVIN (groupé)
 DÉPART RÉEL : **13h00** Le Haut Bourg sur D278 : Les Ecottières direction LES CHÊNES SECS sur D278

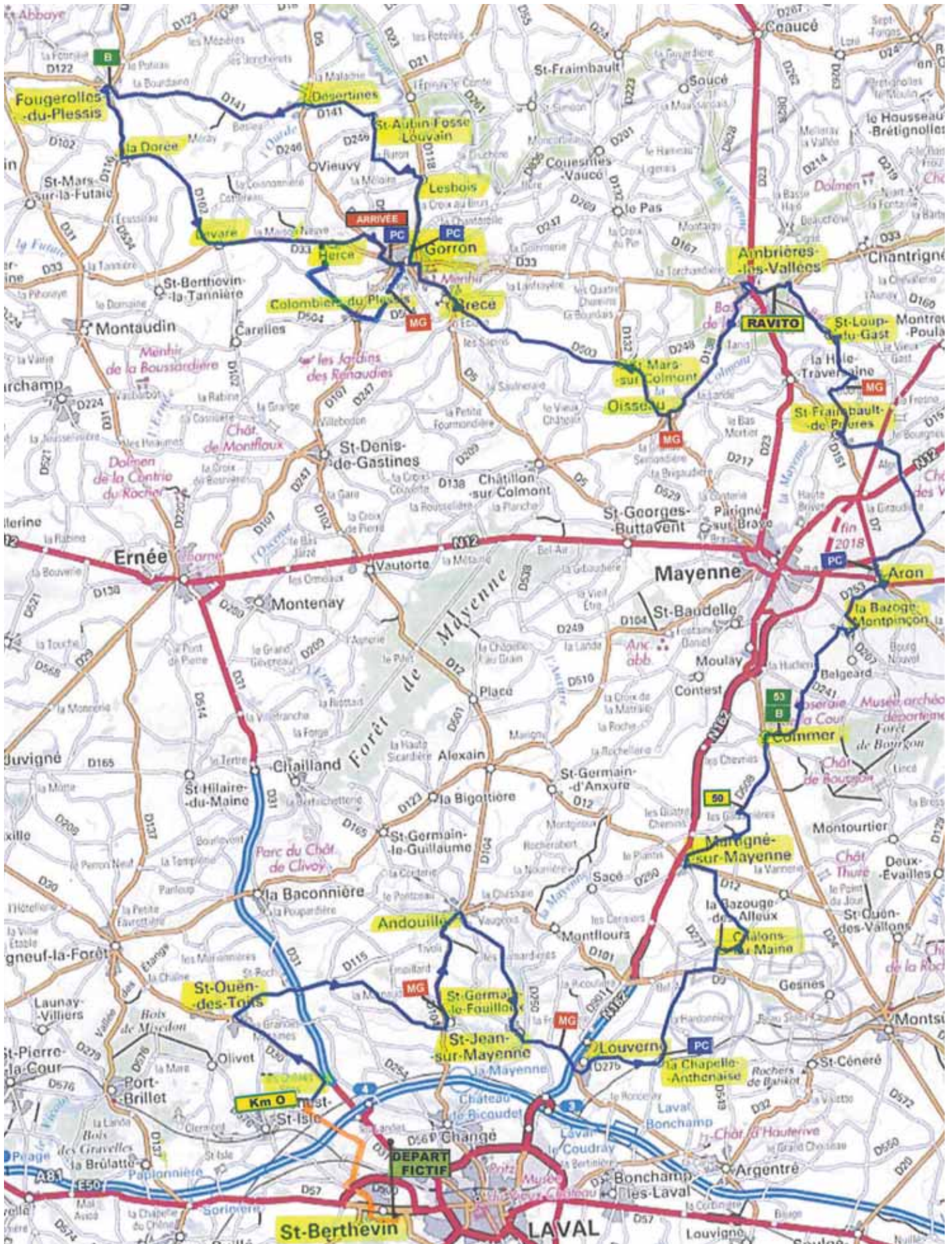
KILOMÉTRAGE			ITINÉRAIRE		HORAIRE	
KM	FAIT	A FAIRE	LIEU		COUREUR	CARAVANE
0	0	8,2	CONCESSION RENAULT DEPART GROUPE	Sortie - Droite Bd Louis Armand - Rond Point -	12 h 40	10 h 40
0,8	0,8	7,4	Tout Droit bid Louis Armand - Pont Ht 3 mètres -	Tout Droit rue du 11 Novembre - Droite bid		
1,2	2	6,2	Raphael - Gauche Av De la Libération - Droite Rue du 8 Mai - Rond Point -	Gauche Route du		
1,2	3,2	5	Genest - Rond Point Rocate - D576 et Droite Route de Changé -	Villebois Gauche Le Chemin		
5	8,6	0	de la Mine - Le Haut Bourg (Le Genest St Ile) - Droite D278	Direction Les Chênes secs		
0	176		DEPART REEL	sur D278 Hauteur les Ecottières Direction Les Chênes secs	13 h 00	11 h 00
0,9	0,9	175,1	Les Chênes Secs	Gauche D30 Direction St Ouën des Toits	13 h 04	11 h 04
1,2	2,1	173,9	D 30	Tout Droit D30 Direction St Ouën des Toits		
2,6	4,7	171,3	SAINT OUËN Des Toits	Tout Droit rue du Maine	ROND POINT	13 h 04
0,3	5	171	SAINT OUËN Des Toits	Droite D30 rue du château D115 Direct	Andouillé	13 h 07
2,7	7,7	168,3	D 115 / D 31	Tout Droit D115 Direction Andouillé	ROND POINT	13 h 11
0,1	7,8	168,2	D 115 / D 31	Tout Droit D115 Direction Andouillé	ROND POINT	13 h 11
1,3	9,1	166,9	D 115 / D 133	Droite D133 Direction St Germain le Fouilloux		13 h 13
5,4	14,5	171	St GERMAIN le Fouilloux	Gauche D104 rue de Mesnil Direction Andouillé	Pied Côte	13 h 21
0,6	15,1	160,9	GRIMPEUR : 6-4-2-1	Côte de St Germain le Fouilloux Hauteur n° 63	7 à 10 %	M . G
4	19,1	156,9	ANDOUILLE	Droite D115 rue le pont de pierre		13 h 27
0,8	19,9	156,1	ANDOUILLE	Droite rue du Maine		13 h 28
0,1	20	156	ANDOUILLE	Droite rue Ulphace Benoît D131 Direction St Jean sur Mayenne		13 h 29
0,3	20,3	155,7	ANDOUILLE	Tout Droit D131 Direction St Jean sur Mayenne	ROND POINT	13 h 29
0,1	20,4	155,6	ANDOUILLE	Tout Droit D131 Direction St Jean sur Mayenne	ROND POINT	13 h 29
5,7	26,1	149,9	St JEAN sur MAYENNE	Tout Droit D131 rue de la Marie	RALENTISSEUR	13 h 37
0,4	26,5	149,5	St JEAN sur MAYENNE	Gauche D131 Direction Louverné	ROND POINT	Pied Côte
1,5	28	148	GRIMPEUR : 6-4-2-1	Côte de La Pichonnière Ht chemin La Pichonnière	5 à 7 %	M . G
0,9	28,9	147,1	LOUVERNE	Tout Droit D131 route de St Jean	ROND POINT	13 h 41
0,1	29	147	LOUVERNE	Gauche rue Nationale	ROND POINT	13 h 41
0,6	29,6	146,4	LOUVERNE	Tout Droit rue Nationale	DANGER ILOTS	13 h 42
0,2	29,8	146,2	LOUVERNE	Gauche avenue des Cypres		13 h 43
0,1	29,9	146,1	LOUVERNE	Droite rue des Platanes D275	ROND POINT	13 h 43
0,2	30,1	145,9	LOUVERNE	Gauche rue Alexandre Dumas D275 Direction La Chapelle		13 h 43
2,3	32,4	143,6	LA CHAPELLE Anthenaïse	Tout Droit D275	ROND POINT	13 h 46
0,5	32,9	143,1	LA CHAPELLE Anthenaïse	Gauche C2 rue de Chalons	VIRAGE DANGER	13 h 47
0,6	33,5	142,5	Sprint Point Chaud	Sur C2 hauteur n° 39 Direction Chalons du Maine	P - C	13 h 48
3,3	36,8	139,2	C 2 / D 9	Droite D9 Direction Chalons du Maine		13 h 53
1,1	37,9	138,1	L'Orée du Bois	Gauche C1 Direction Chalons du Maine		13 h 54
0,9	38,8	137,2	CHALONS du MAINE	Droite rue Principale D520 Direction La Bazouge les Alleux		13 h 55
0,9	39,7	136,3	CHALONS du MAINE	Droite - Gauche D520	PONT ETROIT	13 h 57
0,7	40,4	135,6	D 520 / C	Gauche C Chicheval		13 h 58
2,9	43,3	132,7	C / D12	Gauche D12 Direction Martigné sur Mayenne		14 h 02
0,9	44,2	131,8	MARTIGNÉ sur MAYENNE	Tout Droit rue Spica D12	ROND POINT	14 h 03
0,4	44,6	131,4	MARTIGNÉ sur MAYENNE	Droite rue de Cassiopee		14 h 04
0,5	45,1	130,9	MARTIGNÉ sur MAYENNE	Droite rue des Rochettes C		14 h 04
2,6	47,7	128,3	C / C	Gauche Les Chéveries		14 h 08
1,1	48,8	127,2	C / D508	Droite D508 Direction Commer		14 h 10
1,2	50	126	KILOMETRE 50	Tout Droit D508 Hauteur chemin la Gautrie	km 50	14 h 11
1,8	51,8	124,2	COMMER	Gauche D24 rue des Tisserands	ROND POINT	14 h 14
0,6	52,4	123,6	COMMER	Droite D253 rue du Stade Direction La Bazouge Montpinçon		14 h 15
0,6	53	123	KM 53 Sprint BONIF	Sur D253 rue du Stade Hauteur n°14	BONIFICATIONS : 3"- 2"- 1"	14 h 16
0,1	53,1	122,9	COMMER	Tout Droit D253	PONT ETROIT	14 h 16
2,1	55,2	120,8	D 253 / D 241	Droite D241		14 h 19
0,2	55,4	120,6	D 241 / D 253	Gauche D253 Direction La Bazouge Montpinçon		14 h 19
3	58,4	117,6	La BAZOGE Montpinçon	Droite route de Commer		14 h 23
0,5	58,9	117,1	La BAZOGE Montpinçon	Gauche rue de la Mairie	ROND POINT	14 h 24
0,5	59,4	116,6	La BAZOGE Montpinçon	Gauche D207 rue de Mayenne	DANGER ILOTS	14 h 25
0,6	60	116	La BAZOGE Montpinçon	Droite D253 Direction Aron		14 h 26
2,1	62,1	113,9	ARON	Gauche D35 rue de la Libération		14 h 29
0,3	62,4	113,6	ARON	Droite D7 rue de Normandie		14 h 29
0,4	62,8	113,2	Sprint Point Chaud	Sur D7 hauteur n° 28 rue de Normandie	P - C	14 h 30
0,1	62,9	113,1	ARON	Tout Droit rue de Normandie	ROND POINT	14 h 30
0,3	63,2	112,8	ARON	Droite D113 Direction Marcellé la Ville	ROND POINT	14 h 30
1,7	64,9	111,1	D 113 / VC 101	Gauche VC101 (avant aéroclub)		14 h 33
3,1	68	108	Alger	Tout Droit VC route sablière Baglione	DANGER N12	14 h 37
1,6	69,6	106,4	VC / D157	Tout Droit D157 Direction St Fraimbault		14 h 39
0,1	69,7	106,3	D 157 / D34	Tout Droit D157 Direction St Fraimbault		14 h 40
1,2	70,9	105,1	St FRAIMBAULT de Prières	Droite D151 rue des Fresnôts		14 h 41
0,3	71,2	104,8	St FRAIMBAULT de Prières	Tout Droit rue des Fresnôts	RETRECISSEMENT	14 h 42
0,5	71,7	104,3	St FRAIMBAULT de Prières	Droite D266 rue de l'isle Direction St Loup du Gast		14 h 42
0,8	72,5	103,5	D 266 / C	Gauche route du Barrage		14 h 44

HORAIRES 1^{ÈRE} ÉTAPE

1	73,5	102,5	C	Droite Direction St Georges de l'Isle		Pied Côte	14 h 45	13 h 45
0,3	73,8	102,2	St Georges de l'Isle	Droite C Direction La Gaudinière - D266			14 h 45	
0,3	74,1	101,9	GRIMPEUR : 6-4-2-1	Côte de St Georges de l'Isle	5 à 7 %	M . G	14 h 46	13 h 46
1	75,1	100,9	C / D 266	Gauche D266 Direction St Loup du Gast			14 h 47	13 h 47
2,3	77,4	98,6	St LOUP DU GAST	Droite D258 rue de la Gare			14 h 51	13 h 51
0,1	77,5	98,5	St LOUP DU GAST	Gauche D258 rue du Pavé - rue des Charrons			14 h 51	
0,8	78,3	97,7	D 258	Droite - Gauche Passage à Niveau Vélo Rail			14 h 52	13 h 52
2	80,3	95,7	D 258 / D 33	Gauche D33 Direction Ambrières les Vallées			14 h 55	13 h 55
0,3	80,6	95,4	DEBUT ZONE RAVITO	Sur D33			14 h 55	
0,6	81,2	94,8	FIN DE ZONE RAVITO	Sur D33 Hauteur chemin de la Touche			14 h 56	13 h 56
0,8	82	94	AMBRIERES les Vallées	Gauche D23			14 h 57	13 h 57
0,1	82,1	93,9	AMBRIERES les Vallées	Droite D33 rue des Moulins			14 h 57	
0,5	82,6	93,4	AMBRIERES les Vallées	Gauche rue Guillaume le Conquerant			14 h 58	13 h 58
0,4	83	93	AMBRIERES les Vallées	Droite D248 rue Porte de Chammay - rue de St Mars			14 h 59	13 h 59
0,8	83,8	92,2	AMBRIERES les Vallées	Gauche D138 Direction Oisseau			15 h 00	14 h 00
4,7	88,5	87,5	D 138 / D 157	Tout Droit D138 Direction Oisseau		Pied Côte	15 h 06	14 h 06
0,3	88,8	87,2	OISSEAU	Droite rue des Coteaux de Braies			15 h 07	14 h 07
0,1	88,9	87,1	OISSEAU	Droite rue François Ronne			15 h 07	
0,2	89,1	86,9	GRIMPEUR : 6-4-2-1	Mur de Oisseau Hauteur du virage	10 à 15 %	M . G	15 h 07	
0,1	89,2	86,8	OISSEAU	Place de l'église Droite D132 Direction St Mars sur Colmont			15 h 07	
0,3	89,5	86,5	OISSEAU	Droite 132 rue des Ormeaux Direction St Mars sur Colmont			15 h 08	14 h 08
3,1	92,6	83,4	St MARS sur Colmont	Gauche D248 rue de Chatillon Direction Brecé			15 h 12	14 h 12
0,2	92,8	83,2	St MARS sur Colmont	Tout Droit D503 Direction Brecé			15 h 13	14 h 13
7,3	100,1	75,9	BRECE	Gauche D247 rue du Lavoir			15 h 23	14 h 23
0,1	100,2	75,8	BRECE	Tout Droit D5 rue du Bocage			15 h 23	
0,1	100,3	75,7	BRECE	Tout Droit D5 Direction Gorrion		DANGER ILOTS	15 h 23	
1,4	101,7	74,3	GORRION	Droite Rocade avenue Haylingisland		ROND POINT	15 h 25	14 h 25
0,6	102,3	73,7	GORRION	Gauche rue du Douanier Rousseau		ROND POINT	15 h 26	14 h 26
0,5	102,8	73,2	GORRION	Droite rue de Normandie			15 h 27	14 h 27
0,4	103,2	72,8	Sprint Point Chaud	rue de Normandie hauteur n° 46		P - C	15 h 27	
0,5	103,7	72,3	GORRION	Tout Droit - rue de la Brimandière - D118		ROND POINT	15 h 28	14 h 28
0,2	103,9	72,1	GORRION	Gauche D118 Direction Lesbois			15 h 28	
2,4	106,3	69,7	LESBOIS	Gauche C2 Direction St Aubin Fosse Louvain			15 h 32	14 h 32
0,3	106,6	69,4	LESBOIS	Droite après le pont Direction St Aubin Fosse Louvain			15 h 32	
2,2	108,8	67,2	C 2 / D 516	Droite D516 Direction St Aubin Fosse Louvain			15 h 35	14 h 35
1,8	110,6	65,4	St AUBIN Fosse Louvain	Gauche D141 Direction Désertines			15 h 38	14 h 38
2,9	113,5	62,5	DESERTINES	Tout Droit D141 Direction Fougerolles		ROND POINT	15 h 42	14 h 42
8,2	121,7	54,3	FOUGEROLLES DU Plessis	Tout Droit D141 rue de Désertines			15 h 54	14 h 54
0,1	121,8	54,2	Sprint BONIFICATIONS	Rue de Goué Hauteur entrée mini Golf		BONIFICATIONS : 3"- 2"- 1"	15 h 54	
0,1	121,9	54,1	FOUGEROLLES DU Plessis	Gauche place de l'église			15 h 54	
0,1	122	54	FOUGEROLLES DU Plessis	Gauche D116 rue Marin Marie Direction La Dorée			15 h 54	
3,1	125,1	50,9	La DOREE	Gauche D102 rue des écoles Direction Levaré			15 h 59	14 h 59
6,3	131,4	44,6	LEVARE	Gauche D33 Direction Gorrion			16 h 08	15 h 08
3,9	135,3	40,7	D 33 / C 1	Tout Droit D33 Direction Gorrion		ENTREE CIRCUIT	16 h 13	15 h 13
0,5	135,8	40,2	HERCE	Tout Droit D33 Direction Gorrion			16 h 14	15 h 14
0,5	136,3	39,7	D 33 / D 516	Gauche D516			16 h 15	15 h 15
0,8	137,1	33,9	D 516 / D 5	Droite D5 Direction Gorrion			16 h 16	15 h 16
1,1	138,2	37,8	GORRION	Droite D33 Rocade Avenue L'abbé Angot		ROND POINT	16 h 17	15 h 17
0,3	138,5	37,5	GORRION	Gauche D5 Route de Fougères		ROND POINT	16 h 18	15 h 18
0,3	138,8	37,2	GORRION	1er Passage sur La Ligne Route de Fougères			16 h 18	
0,5	139,3	36,7	GORRION	Gauche rue de Bretagne - rue Magenta			16 h 19	15 h 19
0,5	139,8	36,2	GORRION	Droite rue du Maine			16 h 20	15 h 20
0,2	140	36	GORRION	Droite rue de la Gare		Pied Côte	16 h 20	
0,3	140,3	35,7	GORRION	Gauche - Droite D164 La Pierre Pichard			16 h 20	
0,5	140,8	35,2	GRIMPEUR : 6-4-2-1	Côte de La Pierre Pichard 1er passage sur D164		M . G	16 h 21	15 h 21
1,9	142,7	33,3	D 164 / D 504	Droite D504 Direction Colombier du Plessis			16 h 24	15 h 24
0,8	143,5	32,5	COLOMBIER du Plessis	Tout Droit D504 rue du Lavoir			16 h 25	15 h 25
1,3	144,8	31,2	D 504 / C 2	Tout Droit C 2			16 h 27	15 h 27
1,3	146,1	29,9	C 2 / C	Droite C Direction La Beugerie			16 h 29	15 h 29
0,8	146,9	29,1	C / D 504 La Beugerie	Gauche D504			16 h 30	15 h 30
0,8	147,7	28,3	D 504 / D 33	Droite D33 Direction Hercé			16 h 31	15 h 31
0,5	148,2	27,8	HERCE	Tout Droit D33 Direction Gorrion			16 h 32	15 h 32
0,5	148,7	27,3	D 33 / D 516	Gauche D516			16 h 32	
0,7	149,4	26,6	D 516 / D 5	Droite D5 Direction Gorrion			16 h 33	15 h 33
1,2	150,6	25,4	GORRION	Droite D33 Rocade Avenue L'abbé Angot		ROND POINT	16 h 35	15 h 35
0,3	150,9	25,1	GORRION	Gauche D5 Route de Fougères		ROND POINT	16 h 36	15 h 36
0,3	151,2	24,8	Sprint Point Chaud	2ème Passage sur La Ligne		P - C	16 h 36	
12,4	163,6	12,4	GORRION	3ème Passage sur La Ligne			16 h 54	
12,4	176	0	ARRIVEE	4ème Passage sur La Ligne		BONIFICATIONS : 10"- 6"- 4"	17 h 11	

DÉVIATION DE LA CARAVANE : après 1 tour complet, tout droit au rond point avant la ligne d'arrivée : PARKINGS GAUCHE ET DROITE.
DÉVIATION GÉNÉRALE : 150m avant la ligne d'arrivée à droite entrée : PARKINGS SERAP INDUSTRIE.

PARCOURS 1ÈRE ÉTAPE



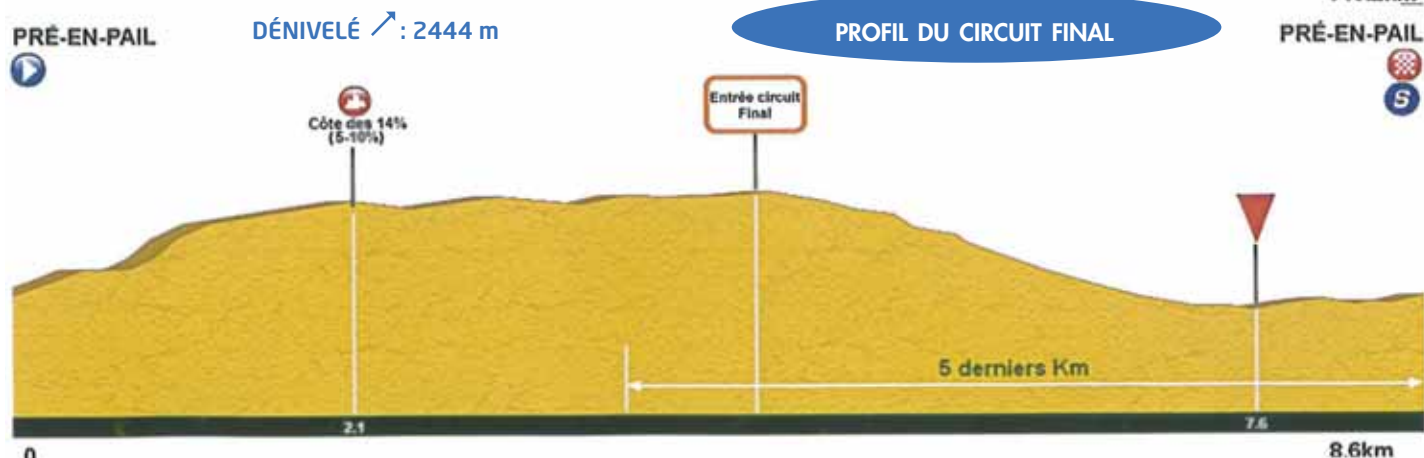

2^{EME} ETAPE EN LIGNE 172 KMS

ST-AIGNAN-DE-COUPTRAIN ... PRÉ-EN-PAIL - ST-SAMSON
DÉPART : ST-AIGNAN - PLACE DE L'ÉGLISE

- 08h30** Ouverture de la permanence : salle de la Mairie, PLACE DE L'ÉGLISE.
- 09h15** Réception de la caravane publicitaire : PLACE DE L'ÉGLISE.
- 09h45** Réception des voitures RENAULT et MOTARDS : RUE DU STADE.
- 10h30** Briefing des chauffeurs voitures et motos : SALLE POLYVALENTE, RUE DU STADE
- 11h00** Départ de la caravane publicitaire : RUE DU STADE et RUE DE LA GARE.
- 11h00** Vin d'honneur sur le village de départ.
- 11h00** Réception des équipes : PLACE DE L'ÉGLISE.
- 11h30** Repas des officiels et encadrement des équipes : SALLE POLYVALENTE et RUE DU STADE.
- 11h30** Présentation des équipes et signatures de départ sur le podium FDJ : PLACE DE L'ÉGLISE.
- 12h40** Tous les chauffeurs de véhicules et motos en position pour le départ.
- 12h50** Appel des coureurs, les maillots de LEADER devront se présenter sur la 1ère ligne.
- 12h55** Départ fictif groupé, devant le podium : RUE DU LAVOIR, PLACE DE L'ÉGLISE.
- 13h00** Départ réel, direction COUPTRAIN, sur D3 - LA GARE BELLE FONTAINE.

ARRIVÉE PRÉ-EN-PAIL - ST-SAMSON

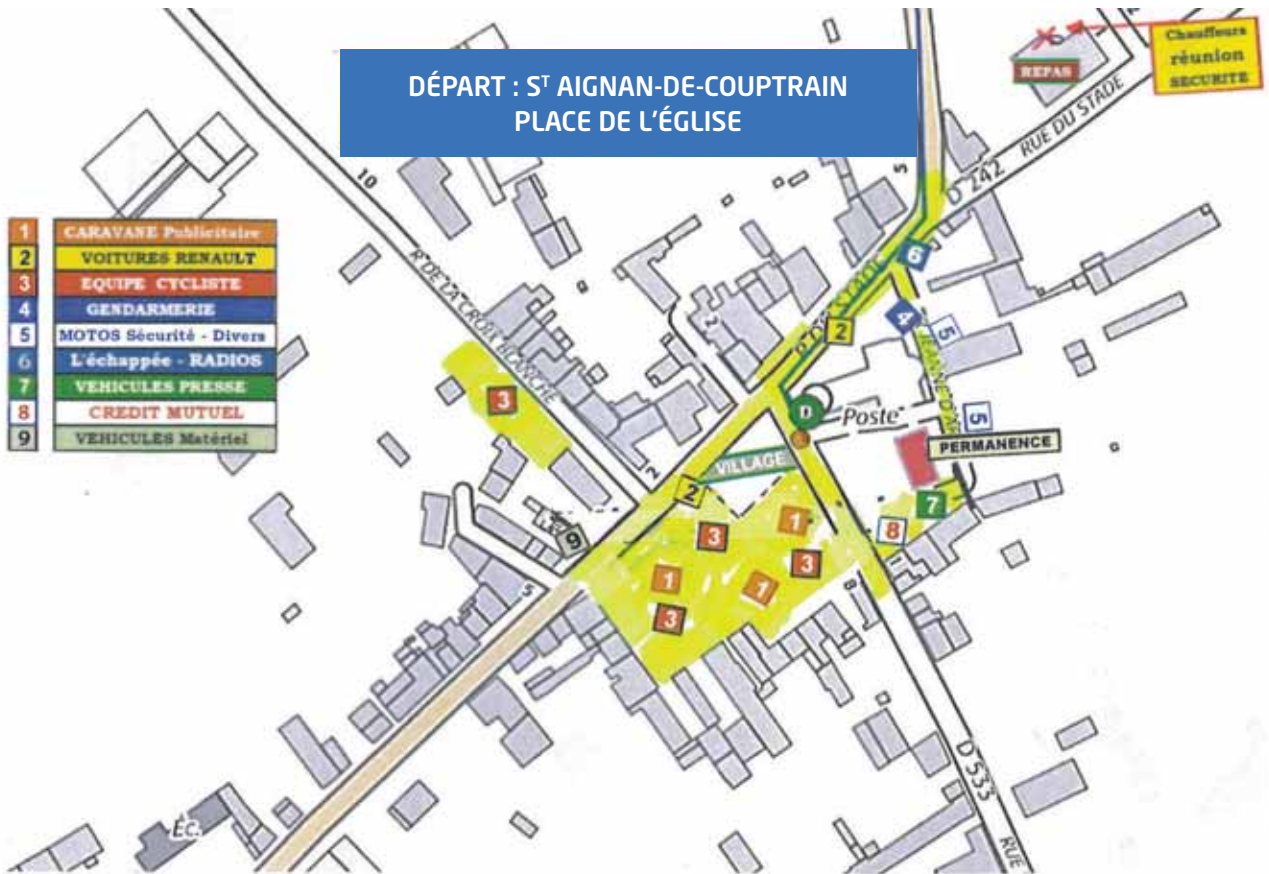
- 11h16** Passage de la caravane à PRÉ-EN-PAIL à l'occasion du parcours en ligne : RUE DE S^T CALAIS - RUE DES TROËNES - RUE DE CAEN
- 13h16** Passage des coureurs à PRÉ-EN-PAIL à l'occasion du parcours en ligne.
- 15h37** 1^{er} passage des coureurs sur la ligne d'arrivée : RUE DE LA CORNICHE DE PAIL.
- 15h48** Circuit final de la caravane, stationnement parking à droite 400 m avant la ligne d'arrivée : RUE DE LA PETITE VITESSE.
- 16h37** 1^{er} passage des coureurs sur la ligne d'arrivée : RUE DE LA CORNICHE DE PAIL.
- 16h49** 2^{ème} passage sur la ligne d'arrivée : 4^{ème} point chaud.
- 17h02** 3^{ème} passage sur la ligne d'arrivée.
- 17h15** 4^{ème} passage et arrivée.
- 17h20** PROTOCOLE, Podium Renault.
- 18h00** Vin d'honneur.
- 19h15** Repas des OFFICIELS et de l'organisation.



PLANS DÉPART ET ARRIVÉE

DÉPART : ST AIGNAN-DE-COUPTRAIN
PLACE DE L'ÉGLISE

- | | |
|---|-------------------------|
| 1 | CARAVANE Publicitaire |
| 2 | VOITURES RENAULT |
| 3 | EQUIPE CYCLISTE |
| 4 | GENDARMERIE |
| 5 | MOTOS Sécurité - Divers |
| 6 | L'échappée - RADIOS |
| 7 | VEHICULES PRESSE |
| 8 | CREDIT MUTUEL |
| 9 | VEHICULES Matériel |

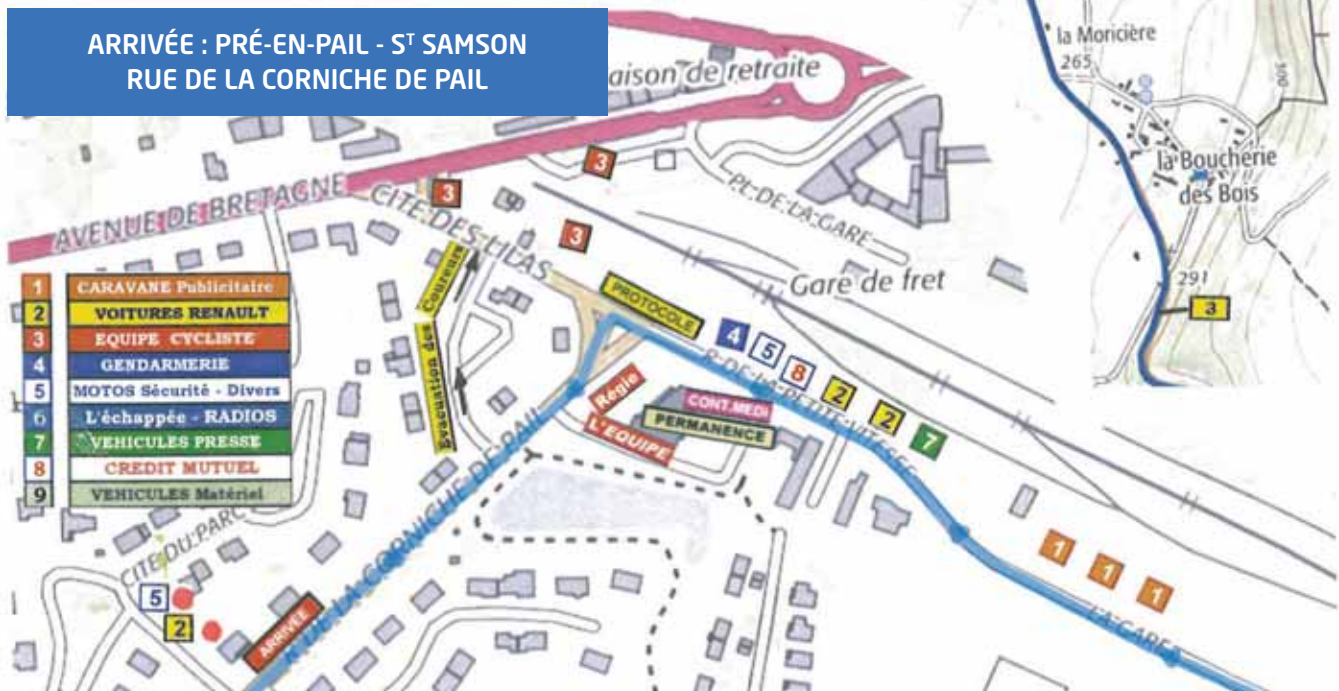


LES TROIS DERNIERS KMS



ARRIVÉE : PRÉ-EN-PAIL - ST SAMSON
RUE DE LA CORNICHE DE PAIL

- | | |
|---|-------------------------|
| 1 | CARAVANE Publicitaire |
| 2 | VOITURES RENAULT |
| 3 | EQUIPE CYCLISTE |
| 4 | GENDARMERIE |
| 5 | MOTOS Sécurité - Divers |
| 6 | L'échappée - RADIOS |
| 7 | VEHICULES PRESSE |
| 8 | CREDIT MUTUEL |
| 9 | VEHICULES Matériel |



HORAIRES 2^{ÈME} ÉTAPE

Moyenne horaire : 40,5 kms/heure

2^{ème} étape en ligne : ST-AIGNAN-DE-COUPTRAIN ... PRÉ-EN-PAIL/ST-SAMSON : 172 kms

PERMANENCE : **08h30** MAIRIE, PLACE DE L'ÉGLISE.
 DÉPART OFFICIEUX : **12h55** PLACE DE L'ÉGLISE - RUE DU LAVOIR.
 DÉPART RÉEL : **13h00** LIEU DIT LA GARE, ROUTE DE COUPTRAIN D3.

KILOMÉTRAGE			ITINÉRAIRE			HORAIRE		
KM	FAIT	A FAIRE	LIEU			COUREUR	CARAVANE	
0	0	2	Saint AIGNAN de Couptrain	Podium RENAULT Place de l'église - rue du Lavoir D533		12 h 55	10 h 55	
2	2	0		Droite route de la Gare D3				
0	0	172	DEPART REEL	Sur D3 La Gare Belle Fontaine		13 h 00	11 h 00	
1,3	1,3	170,7	COUPTRAIN	D3 / D176 tout Droit D3 Direction Lignièrès Orgères		13 h 02	11 h 02	
2,2	3,5	168,5	D 3 / C	Droite L'Hardonnrière		13 h 05	11 h 05	
0,4	3,9	168,1	C / D 244	Droite D244 Direction St Calais du Désert		13 h 06	11 h 06	
1,3	5,2	166,8	Saint CALAIS du Désert	D244 / D535 Gauche D244 Direction Pré en Pail		13 h 08	11 h 08	
5,7	10,9	161,1	PRE en PAIL	Gauche rue des Troènes	ROND POINT	13 h 16	11 h 16	
0,4	11,3	160,7	PRE en PAIL	Gauche rue de Caen		13 h 17	11 h 17	
0,7	12	160	PRE en PAIL	Gauche D121 Direction St Samson	ROND POINT	13 h 18	11 h 18	
1,8	13,8	158,2	SAINT SAMSON	Tout Droit D121 Direction Lignièrès Orgères		13 h 20	11 h 20	
3,3	17,1	154,9	D 221 / C	Droite Bellevue		13 h 25	11 h 25	
2,2	19,3	152,7	C / C	Gauche La Paquerie		13 h 29	11 h 29	
0,3	19,6	152,4	C / D 525	Gauche D525 Direction Lignièrès Orgères		13 h 29		
2,8	22,4	149,6	LIGNIERES - Orgères	Gauche D3 rue de la Libération Direction Couptrain		13 h 33	11 h 33	
6,9	29,3	142,7	LA Croix Cahin	D3 Droite D244 Direction La Pallu		13 h 43	11 h 43	
2	31,3	140,7	LA PALLU	D244 Gauche D223		13 h 46	11 h 46	
0,1	31,4	140,6	LA PALLU	D223 Droite D244 Direction Neuilly le Vendin		13 h 47	11 h 47	
4,2	35,6	136,4	NEUILLY Le Vendin	D244 Droite D176 rue de Normandie		13 h 53	11 h 53	
0,1	35,7	136,3	NEUILLY Le Vendin	Gauche rue du Lavoir VC3 Direction St Aignan de Couptrain		13 h 53		
1,6	37,3	134,7	VC 3 / D 244	tout Droit VC3 La Blinière		13 h 55	11 h 55	
3,6	40,9	131,1	Sprint Point Chaud	St AIGNAN de Couptrain rue de la Croix Blanche	P - C	14 h 01	12 h 01	
0,1	41	131	Saint AIGNAN de Couptrain	Droite D3 rue de la Fontaine Direction Javron		14 h 01		
0,7	41,7	130,3	D 3 / D 242	Droite D242 Direction Les Chapelles		14 h 02	12 h 02	
2,8	44,5	127,5	Les CHAPELLES	Gauche D518 Direction Javron		14 h 06	12 h 06	
2,2	46,7	125,3	JAVRON	Droite rue du Roc		14 h 09	Repas	
0,6	47,3	124,7	JAVRON	Place Georges Morin Gauche rue Chaulin Servinière		14 h 10	Caravane	
0,1	47,4	124,6	JAVRON	Droite - Gauche D13 Place de la Mairie	DANGER N 12	14 h 10	13 h 10	
1	48,4	123,6	JAVRON	rue Fernand Berger Droite D13		14 h 12	13 h 12	
0,3	48,7	123,3	D 13 / D 218	Gauche D218 Direction Villepail		14 h 12	13 h 12	
1,3	50	122	KILOMETRE 50	La Halte de Chantemoue sur D218 Direction Villepail	km 50	14 h 14	13 h 14	
3,3	53,3	118,7	VILLEPAIL	tout Droit D218 rue de la Planchette	Pied Côte	14 h 19	13 h 19	
0,4	53,7	118,3	VILLEPAIL	tout Droit D256 rue de la Baudière Gauche		14 h 20	13 h 20	
0,4	54,1	117,9	D 256 / D 240	Gauche D240 Direction Crennes sur Fraubée		14 h 20		
1	55,1	116,9	KM 53 Sprint BONIF	sur D240 Côte de La Mézangerie 5 à 10 %	BONIFICATIONS : 3 ^è - 2 ^è - 1 ^è	14 h 22	13 h 22	
1,1	56,2	115,8	CRENNES sur Fraubée	Droite D511	DESCENTE DANGER	14 h 23	13 h 23	
2,2	58,4	112,3	D 511 / D 13	Droite D13		14 h 27	13 h 27	
0,8	59,2	112,8	D 13 / D 256	Gauche D256		14 h 28	13 h 28	
0,7	59,9	112,1	D 256 / D 219	Droite D219 Direction Le Ham		14 h 29	13 h 29	
4,3	64,2	107,8	La Butte des Saveurs	Gauche D219		14 h 35	13 h 35	
1,3	65,5	106,5	LE HAM	D219 rue de la Grotte		14 h 37	13 h 37	
0,1	65,6	106,4	LE HAM	Gauche D264 rue du Mont	Pied Côte	14 h 37		
2,7	68,3	103,7	GRIMPEUR : 8-6-4-2-1	Mont du Saule sur D264 entrée terrain militaire	5 à 7 %	M . G	14 h 41	13 h 41
2,9	71,2	100,8	HARDANGES	Gauche D147 rue des Artisans		14 h 45	13 h 45	
1,2	72,4	99,6	La Croix Barbe	Gauche D113 Direction Loupfougères		14 h 47	13 h 47	
4,5	76,9	95,1	Sprint Point Chaud	LOUPFOUGERES rue de Bretagne hauteur n°2	P - C	14 h 54	13 h 54	
0,4	77,3	94,7	LOUPFOUGERES	tout Droit D113 rue de Normandie	DANGER ILOTS	14 h 55	13 h 55	
1,5	78,8	93,2	D 113 / D 526	Gauche D526		14 h 57	13 h 57	
2,3	81,1	90,9	D 526 / D 219	Droite D219		15 h 00	14 h 00	
0,1	81,2	90,8	D 219 / D 119	Droite D219 Direction Villaines La Juhel		15 h 00		
1,8	83,0	89	DEBUT ZONE RAVITO	Sur D219 Hauteur chemin Le Mézeret		15 h 03	14 h 03	
0,6	83,6	88,4	FIN ZONE RAVITO	Sur D219 Hauteur du Château d'eau Villaines La Juhel		15 h 04	14 h 04	

HORAIRES 2^{ÈME} ÉTAPE

0,6	84,2	87,8	VILLAINES La Juhel	D219 Gauche D113 rue de Mayenne				15 h 05	14 h 05
0,2	84,4	87,6	VILLAINES La Juhel	Gauche rue Saint Georges				15 h 05	
0,5	84,9	87,1	VILLAINES La Juhel	Droite rue Jules Doiteau	RETRECISSEMENTS			15 h 06	14 h 06
0,3	85,2	86,8	VILLAINES La Juhel	Droite rue du Bignon				15 h 06	
0,3	85,5	86,5	Sprint Point Chaud	tout Droit rue d'Averton hauteur impasse rue du Fourneau		P - C		15 h 07	14 h 07
0,2	85,7	86,3	VILLAINES La Juhel	tout Droit D119 Direction Averton	ROND POINT			15 h 07	
3,7	89,4	82,6	AVERTON	tout Droit D119 Direction Courcité				15 h 12	14 h 12
0,4	89,8	82,2	AVERTON	Gauche D149 Direction Courcité				15 h 13	14 h 13
3,2	93,0	79	COURCITE	tout Droit D149 rue de la Mairie	DANGER ILOTS			15 h 18	14 h 18
0,2	93,2	78,8	COURCITE	Gauche D16 rue du Mans				15 h 18	
0,7	93,9	78,1	COURCITE	Gauche D239 Direction St Aubin du Désert				15 h 19	14 h 19
4	97,9	74,1	Saint AUBIN du Désert	Droite D222				15 h 25	14 h 25
0,1	98,0	74	Saint AUBIN du Désert	Gauche D239				15 h 25	
0,1	98,1	73,9	Saint AUBIN du Désert	tout Droit D268 Direction D119				15 h 25	
2,5	100,6	71,4	D 268 / D 119	Droite D119 - D15				15 h 29	14 h 29
2,9	103,5	68,5	Le Champ Caudet	D15 Gauche C La Prisonnière				15 h 33	14 h 33
2,1	105,6	66,4	La Prisonnière	Droite C	PONT	RETRECISSEMENT	Pied Côte	15 h 36	14 h 36
1,2	106,8	65,2	La Goglinière	Gauche C				15 h 38	14 h 38
0,8	107,6	64,4	GRIMPEUR : 8-6-4-2-1	Col des Ruaudières Tout Droit Direction Gesvres	7 à 10 %	M . G		15 h 39	14 h 39
2,1	109,7	62,3	C / D 149	Droite D149 Direction Gesvres				15 h 43	14 h 43
0,9	110,6	61,4	GESVRES	Droite D121 rue de Normandie				15 h 44	14 h 44
0,3	110,9	61,1	GESVRES	Droite Place des sports - lotissement du stade				15 h 44	
0,2	111,1	60,9	GESVRES	Gauche D149 - D112 Direction St Léonard des Bois				15 h 45	14 h 45
5,5	116,6	55,4	Saint LEONARD des Bois	Droite D112 rue du Gué Plard - rue des Alpes Mancelles				15 h 53	14 h 53
0,4	117,0	55,0	Saint LEONARD des Bois	Gauche D258 Direction Moulins le Carbonnel			Pied Côte	15 h 53	
2,9	119,9	52,1	D 258 / C	Gauche C Les Gonteries				15 h 58	14 h 58
0,4	120,3	51,7	GRIMPEUR : 8-6-4-2-1	Côte des Gonteries sur C	5 à 7 %	M . G		15 h 58	
0,6	120,9	51,1	C / D 146	Droite D146 Direction St Céneri Le Gérei				15 h 59	14 h 59
2,8	123,7	48,3	D 146 / D 56	Gauche D56 Direction St Céneri Le Gérei				16 h 03	15 h 03
0,5	124,2	47,8	Saint CENERI Le Gérei	Tout Droit D56	PONT	RETRECISSEMENT		16 h 04	15 h 04
0,2	124,4	47,6	Saint CENERI Le Gérei	Droite D535 - D144 route de St Pierre des Nids				16 h 04	
3,9	128,3	43,7	Sprint BONIFICATIONS	Sur D144 hauteur chemin Chantemêle	BONIFICATIONS : 3"- 2"- 1"			16 h 10	15 h 10
0,5	128,8	43,2	Saint PIERRE Des Nids	Droite D121 Grande rue - rue des Moulins				16 h 11	15 h 11
0,3	129,1	42,9	Saint PIERRE Des Nids	Tout Droit D121 Grande rue - rue des Moulins	RETRECISSEMENT			16 h 11	
0,6	129,7	42,3	Saint PIERRE Des Nids	Gauche D505 Direction Champfrémont	ROND POINT			16 h 12	15 h 12
3	132,7	39,3	CHAMPFREMONT	Gauche D245 Direction Boulay Les Ifs				16 h 17	15 h 17
0,2	132,9	39,1	CHAMPFREMONT	Gauche D245 Direction Boulay Les Ifs				16 h 17	
3,3	136,2	35,8	BOULAY Les Ifs	Tout Droit VC201 Le Belvédère			Pied Côte	16 h 22	15 h 22
3,8	140,0	32,0	GRIMPEUR : 8-6-4-2-1	Mont des Avaloirs Gauche les Avaloirs	5 à 10 %	M . G		16 h 27	15 h 27
2,3	142,3	29,7	C / D 144	Droite D144 Direction Pré en Pail		ENTREE CIRCUIT		16 h 31	15 h 31
2,7	145,0	27,0	PRE en PAIL	Gauche rue des Magasins	DANGER VIRAGE			16 h 35	15 h 35
0,3	145,3	26,7	PRE en PAIL	Gauche D204 rue du Champ de Foire				16 h 35	
0,1	145,4	26,6	PRE en PAIL	Droite La Gare - rue de la petite vitesse				16 h 35	
0,6	146,0	26,0	PRE en PAIL	Gauche D20 rue de la Corniche de Pail			Pied Côte	16 h 36	15 h 36
0,2	146,2	25,8	PRE en PAIL	1er Passage sur La Ligne rue de La Corniche de Pail				16 h 37	15 h 37
0,2	146,4	25,6	PRE en PAIL	Gauche C Lotissement du Bois Couret				16 h 37	
1,5	147,9	24,1	GRIMPEUR : 8-6-4-2-1	Côte des 14% La Caillardière Tout Droit	5 à 10 %	M . G		16 h 39	15 h 39
0,8	148,7	23,3	C / C	Gauche Direction Les Avaloirs				16 h 40	15 h 40
0,9	149,6	22,4	C / D 204	Tout Droit c Direction Les Avaloirs				16 h 42	15 h 42
1,2	150,8	21,2	C / D 144	Gauche D144 Direction Pré en Pail				16 h 43	15 h 43
2,8	153,6	18,4	PRE en PAIL	Gauche rue des Magasins	DANGER VIRAGE			16 h 48	15 h 48
0,3	153,9	18,1	PRE en PAIL	Gauche D204 rue du Champ de Foire				16 h 48	
0,1	154,0	18,0	PRE en PAIL	Droite La Gare - rue de la petite vitesse				16 h 48	15 h 48
0,6	154,6	17,4	PRE en PAIL	Gauche D20 rue de la Corniche de Pail				16 h 49	
0,2	154,8	17,2	Sprint Point Chaud	2ème Passage sur La Ligne		P - C		16 h 49	
8,6	163,4	8,6	PRE en PAIL	3ème Passage sur La Ligne				17 h 02	
8,6	172,0	0,0	ARRIVEE	4ème Passage sur la Ligne	BONIFICATIONS : 10"-6"- 4"			17 h 15	

DÉVIATION DE LA CARAVANE PUBLICITAIRE : après le 1^{er} passage sur la ligne d'arrivée, 1 tour de circuit, retour, retour sur la RUE DE LA PETITE VITESSE, stationnement à droite, parking ex CAM.

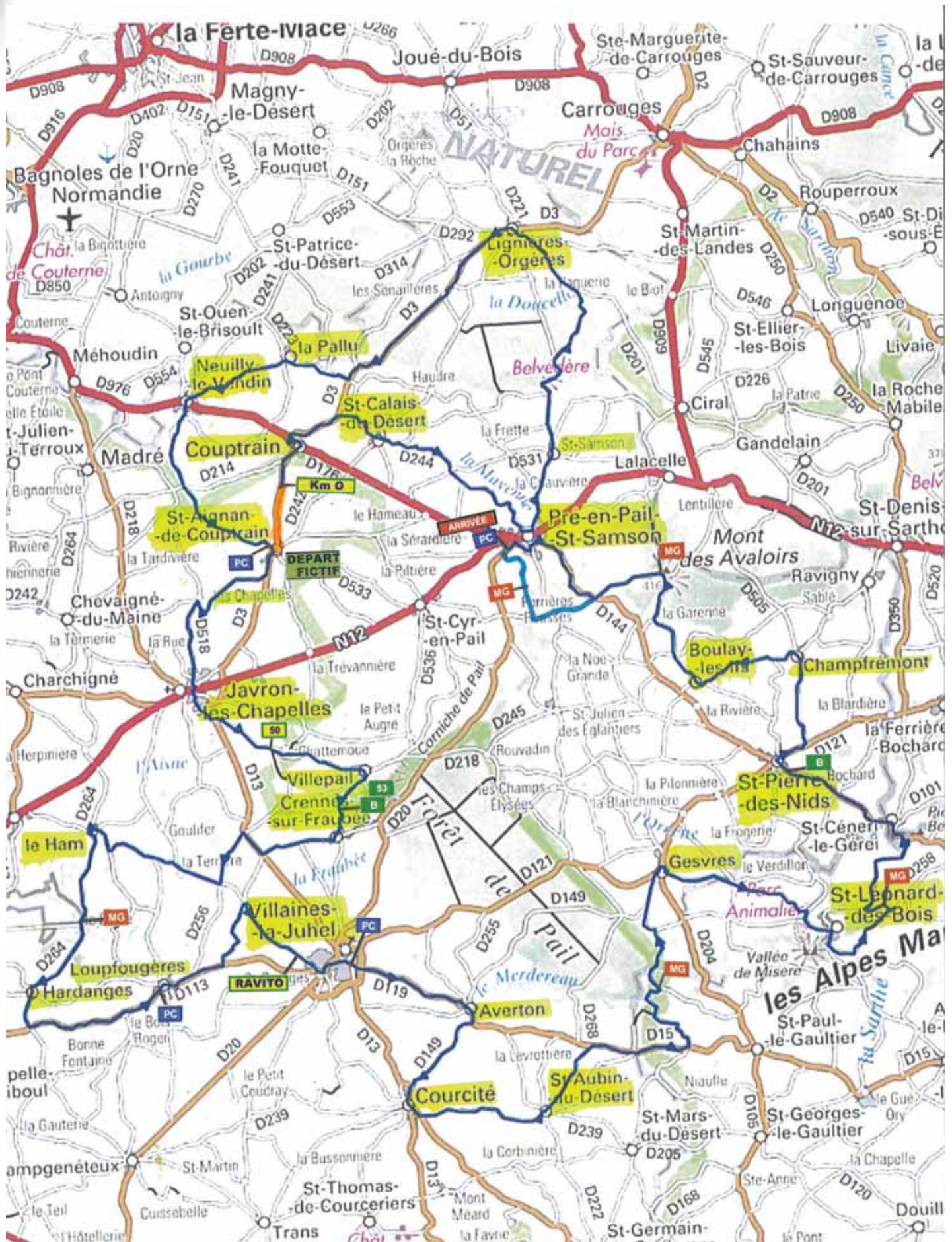
DÉVIATION DIRECTEURS SPORTIFS : tout droit 250 m avant la ligne d'arrivée, CITÉ DES LILAS.

DÉVIATION VOITURES RENAULT : droite parking en herbe, RUE DE LA PETITE VITESSE, 400 m avant la ligne d'arrivée.

DÉVIATION MOTOS : droite parking centre médical, RUE DE LA PETITE VITESSE, 300 m avant la ligne d'arrivée.

MOTOS ET VOITURES POINTS ROUGES : droite 100 m après la ligne d'arrivée, CITÉ DU PARC.

PARCOURS 2^{ÈME} ÉTAPE



DIMANCHE 3 JUIN 2018

3^{EME} ETAPE EN LIGNE 184 KMS

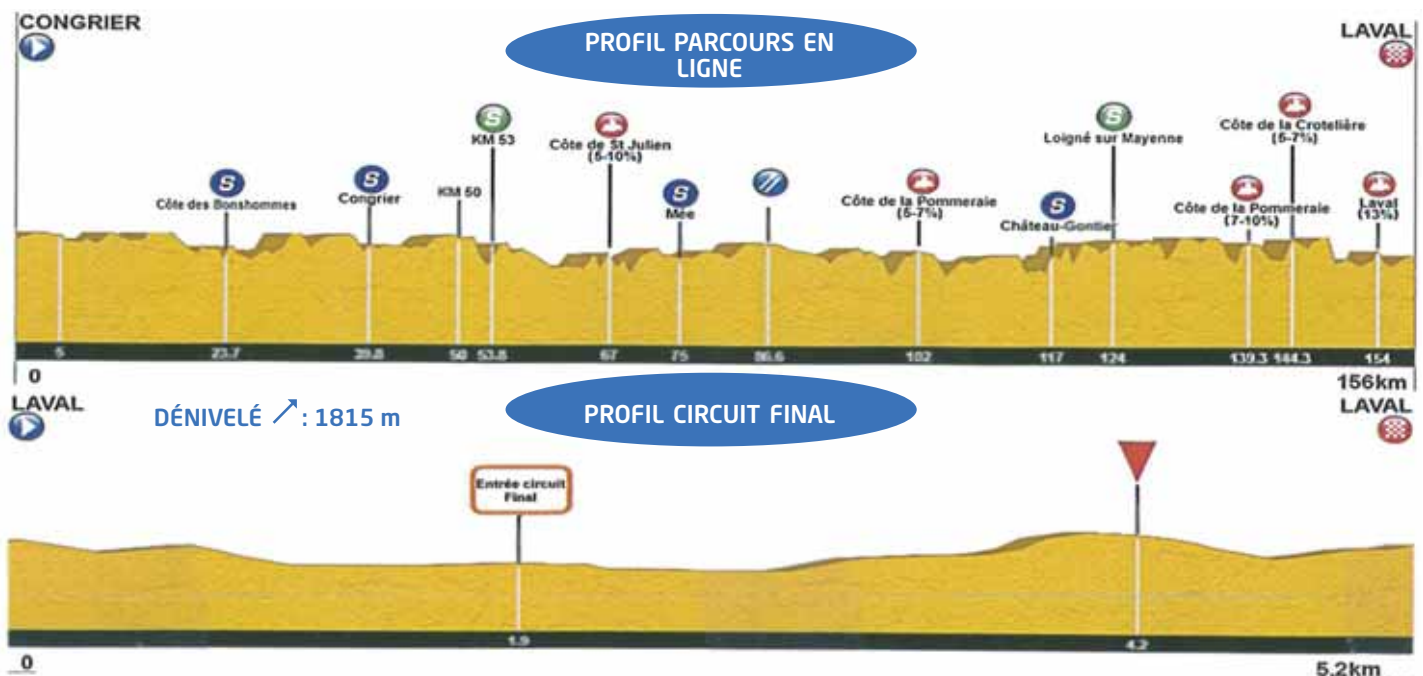
CONGRIER ... LAVAL

DÉPART : CONGRIER BOULEVARD ARMAND DIRICKX

- 08h30 Ouverture de la permanence, SALLE POLYVALENTE : BD ARMAND DIRICKX.
- 09h15 Réception de la caravane publicitaire, SALLE POLYVALENTE : BD ARMAND DIRICKX.
- 10h00 Réception des voitures renault, SALLE POLYVALENTE : BD ARMAND DIRICKX.
- 10h00 Réception des motards, SALLE POLYVALENTE : BD ARMAND DIRICKX.
- 10h25 Départ de la caravane publicitaire.
- 10h30 Briefing des chauffeurs voitures RENAULT et des MOTARDS, SALLE POLYVALENTE.
- 10h30 Vin d'honneur au village devant la SALLE POLYVALENTE.
- 10h45 Réception des équipes, SALLE POLYVALENTE : BD ARMAND DIRICKX.
- 11h00 Repas des officiels et de l'encadrement des équipes, SALLE POLYVALENTE.
- 11h00 Présentation des équipes et signature sur le podium FDJ.
- 11h26 Passage de la caravane : BD ARMAND DIRICKX et RUE DES SPORTS.
- 12h10 Tous les chauffeurs des véhicules et motos en position pour le départ.
- 12h20 Appel des coureurs, les maillots de LEADER devront se présenter sur la 1^{ère} ligne, devant le podium RENAULT.
- 12h25 Départ fictif groupé devant le podium RENAULT (distance neutralisée 2,2 kms).
- 12h30 Départ réel, sur D231 direction SENONNES HAUTEUR, chemin LA TOCHARDIÈRE.
- 13h04 Passage des coureurs, BD ARMAND DIRICKX - RUE DES SPORTS.

ARRIVÉE A LAVAL / AVENUE ROBERT BURON

- 15h16 1^{er} passage de la caravane AVENUE BURON
- 15h23 2^{ème} passage, la caravane devra stationner :
POUR LES VÉHICULES LÉGERS : Parc Avenue Robert Buron à droite 50 m avant la ligne d'arrivée.
POUR LES GROS VÉHICULES : 150 m avant la ligne d'arrivée, RUE NOÉMIE HAMARD et gauche : RUE DES ARCHIVES
LE RESTE DE LA CARAVANE : RUE MAGENTA à droite parking de la CAM.
- 16h16 1^{er} passage sur la ligne d'arrivée, les coureurs auront à effectuer 5 tours de circuit de 5,2 kms, les temps seront pris sur la ligne d'arrivée au 6^{ème} passage.
- 16h53 L'arrivée sera jugée AVENUE ROBERT BURON : après une ligne droite de 500 m en légère montée.
Les voitures RENAULT et LES OFFICIELS PARC ROBERT BURON : derrière la MAISON DU TOURISME.
Toutes les motos PARC ROBERT BURON : derrière la MAISON DU TOURISME.
Dérivation des DIRECTEURS SPORTIFS : 100 m sur la droite avant la ligne d'arrivée (suivre fléchage)
RUE NOÉMIE HAMARD - RUE ERNEST LAURAIN - AVENUE DU MARÉCHAL LECLERC.
- 16h55 PROTOCOLE Podium Renault : Avenue Robert Buron.
PERMANENCE : Maison du tourisme, AVENUE ROBERT BURON, 100 m à droite avant la ligne.
SALLE DE PRESSE : Maison du Tourisme.
CONTROLE MÉDICAL : Camping-car à proximité de l'arrivée.
DOUCHES SALLÉ DU JUDO CLUB : RUE DE GAUVILLE (voir plan).
- 17h45 Vin d'honneur Parking Maison du Tourisme, offert par la Ville de Laval.



PLANS DÉPART ET ARRIVÉE

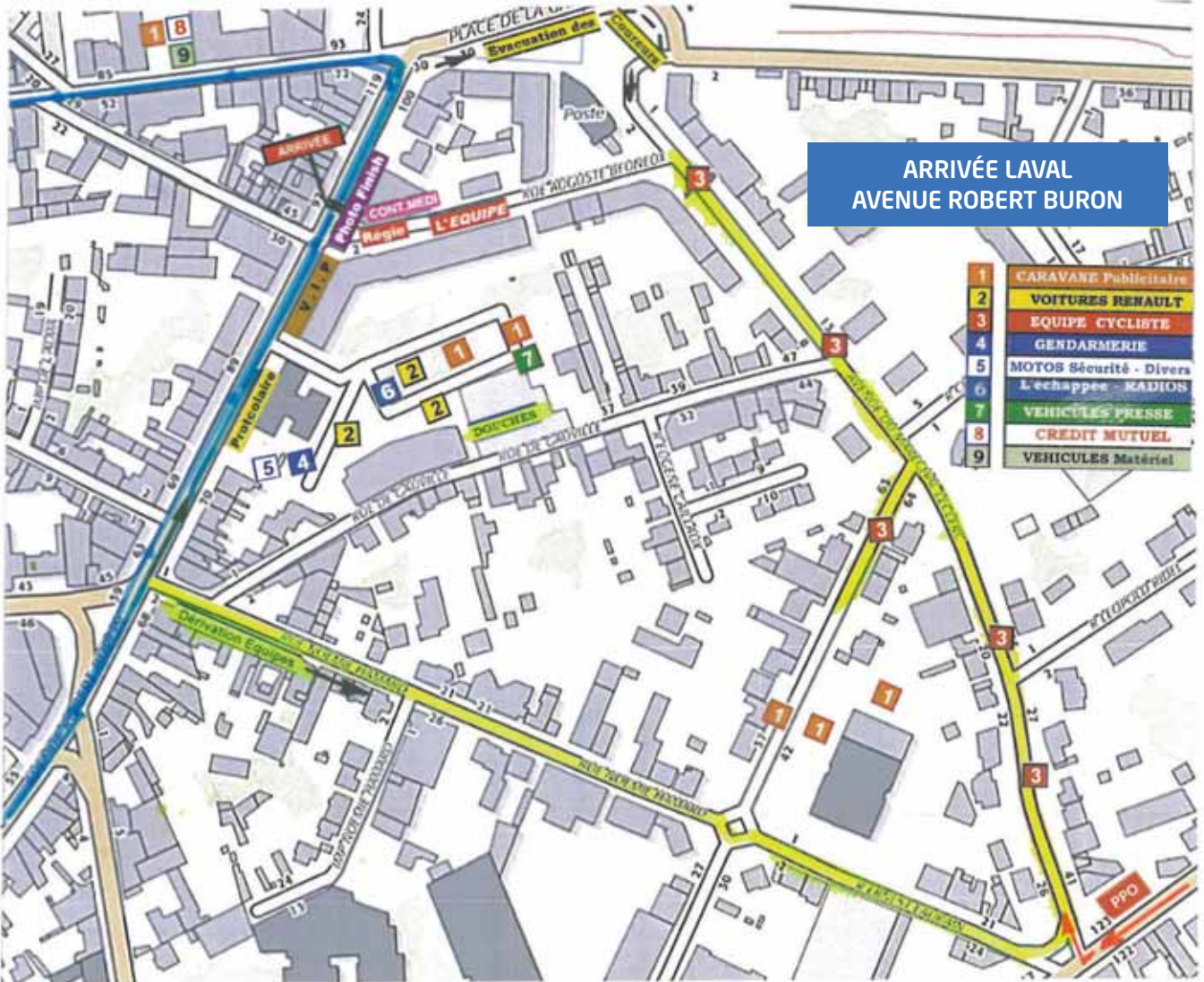
- 1 CARAVANE Publicitaire
- 2 VOITURES RENAULT
- 3 EQUIPE CYCLISTE
- 4 GENDARMERIE
- 5 MOTOS Sécurité - Divers
- 6 L'échappée - RADIOS
- 7 VEHICULES PRESSE
- 8 CREDIT MUTUEL
- 9 VEHICULES Matériel

DÉPART CONGRIER - SALLE POLYVALENTE
BOULEVARD ARMAND DIRICKX



ARRIVÉE LAVAL
AVENUE ROBERT BURON

- 1 CARAVANE Publicitaire
- 2 VOITURES RENAULT
- 3 EQUIPE CYCLISTE
- 4 GENDARMERIE
- 5 MOTOS Sécurité - Divers
- 6 L'échappée - RADIOS
- 7 VEHICULES PRESSE
- 8 CREDIT MUTUEL
- 9 VEHICULES Matériel




HORAIRES 3^{ÈME} ÉTAPE

Moyenne horaire : 42 kms/heure

3^{ÈME} ÉTAPE : CONGRIER/LAVAL = 179 kms

PERMANENCE : **08h30** SALLE POLYVALENTE BOULEVARD ARMAND DIRICKX
 DÉPART OFFICIEUX : **12h25** SALLE POLYVALENTE BOULEVARD ARMAND DIRICKX
 DÉPART RÉEL : **12h30** SUR D231 HAUTEUR CHEMIN : LA TOCHARDIÈRE

KILOMÉTRAGE			ITINÉRAIRE			HORAIRE	
KM	FAIT	A FAIRE	LIEU			COUREUR	CARAVANE
0	0	2,2	CONGRIER	Podium Renault Parking salle Polyvalente Bd Armand Dirick		12 h 25	10 h 25
0,5	0,5	1,7		Gauche D518 rue des sports - Droite D231 rue de Senonnes			
1,7	2,2	0		Rue du château - La Maison Neuve - La Roderie			
	0	182	DEPART REEL	Sur D231 hauteur chemin La Tocharrière		12 h 30	10 h 30
2,5	2,5	179,5	D 231 / D 11	Tout Droit D231 Direction Senonnes		12 h 34	10 h 30
0,7	3,2	178,8	Saint ERBLON	Tout Droit D231 Direction Senonnes		12 h 35	10 h 35
3,2	6,4	175,6	SENONNES	Tout Droit rue de l'Hipodrome	RALENTISSEUR	12 h 39	10 h 39
0,1	6,5	175,5	SENONNES	Droite D135 rue Jean Boby		12 h 39	
0,7	7,2	174,8	SENONNES	Droite D232 Direction La Rouaudière		12 h 40	10 h 40
2,9	10,1	171,9	La ROUAUDIÈRE	Droite D139 rue du Maine		12 h 44	10 h 44
0,5	10,6	171,4	La ROUAUDIÈRE	Gauche D139 Direction St Aignan sur Roe		12 h 45	10 h 45
3,7	14,3	167,7	Saint AIGNAN sur Roe	Gauche 11 rue Relais des Diligences		12 h 50	10 h 50
0,3	14,6	167,4	Saint AIGNAN sur Roe	Droite D11 rue des Vignobles Direction La Selle Craonnaise		12 h 51	10 h 51
3,4	18	164	D 111 / D 592	Gauche D592 Direction Ballots		12 h 56	10 h 56
3,4	21,4	160,6	D 592 / C	Droite C Direction La Rincerie		13 h 01	11 h 01
1,3	22,7	159,3	Le Buisson	Gauche Direction Les Bonshommes		13 h 02	11 h 02
1	23,7	158,3	Sprint Point Chaud	Sur C Côte des Bonshommes - Droite Direction D150	P C	13 h 04	11 h 04
1	24,7	157,3	C / D 150	Droite D150 Direction La Selle Craonnaise		13 h 05	11 h 05
3,5	28,2	153,8	La SELLE CRAONNAISE	Gauche D111 rue des étangs		13 h 10	11 h 10
0,5	28,7	153,3	La SELLE CRAONNAISE	Droite D150 rue de la Gare		13 h 11	11 h 11
0,4	29,1	152,9	La SELLE CRAONNAISE	Tout Droit D150 Direction La Crue		13 h 12	11 h 12
1,8	30,9	151,1	La Crue	Droite D230 - Gauche La Crue Direction St Martin du Limet		13 h 14	11 h 14
2	32,9	149,1	Saint MARTIN du Limet	Droite D287 rue Principale		13 h 17	11 h 17
0,3	33,2	148,8	Saint MARTIN du Limet	Tout Droit D287		13 h 17	
4,3	37,5	144,5	D 287 / D 110	Gauche D110 Direction Congrier		13 h 24	11 h 24
1,2	38,7	143,3	CONGRIER	D110 Droite Boulevard Armand Dirickx		13 h 25	11 h 25
0,3	39	143	Sprint Point Chaud	Bd A. Dirickx salle Polyvalente Gauche D518 rue des Sports	P C	13 h 26	11 h 26
0,5	39,5	142,5	CONGRIER	Droite D231 Place de L'église - rue du Semnon		13 h 26	11 h 26
0,4	39,9	142,1	CONGRIER	Gauche avenue de Champagne		13 h 27	11 h 27
0,4	40,3	141,7	CONGRIER	Droite - Gauche rue de l'Étang		13 h 28	11 h 28
0,2	40,5	141,5	CONGRIER	Droite D110 rue St André Direction Renazé		13 h 28	
4,1	44,6	137,4	RENAZE	Tout Droit D110 rue Victore Fourcault	DANGER RD771	13 h 34	Repas
1,1	45,7	136,3	RENAZE	Tout Droit D110 rue du Général De Gaulle	DANGER ILOTS	13 h 35	Caravane
0,3	46	136	RENAZE	Tout Droit D110 rue de Segré		13 h 36	12 h 36
1	47	135	D 110 / C	Gauche St Christophe		13 h 37	12 h 37
3	50	132	KILOMETRE 50	Tout Droit C hauteur chemin Le Coteau	Km 50	13 h 41	12 h 41
1,1	51,1	130,9	Le Bois Blin	Gauche D228 Direction La Boissière		13 h 43	12 h 43
1,1	52,2	129,8	La BOISSIERE	Gauche D228 route de Renazé		13 h 45	12 h 45
0,2	52,4	129,6	La BOISSIERE	Droite D228 Direction Bouchamp Les Craons		13 h 45	
0,3	52,7	129,3	D 228	Tout Droit Direction Bouchamp Les Craons	Pied cote	13 h 45	
1,1	53,8	128,2	KM 53 Sprint BONIF	Sur D228 Sommet de cote 7 et 10 % BONIFICATIONS : 3''- 2''- 1''		13 h 47	12 h 47
2,3	56,1	125,9	BOUCHAMP-Lès-Craon	Gauche D228		13 h 50	12 h 50
0,3	56,4	125,6	BOUCHAMP-Lès-Craon	Droite C2 rue Flandres - Dunkerque		13 h 51	12 h 51
2,3	58,7	123,3	C 2 / D 229	Droite D229 Direction Chatelais		13 h 54	12 h 54
1,6	60,3	121,7	D 229 / D 230	Gauche D230 Direction Chérancé		13 h 56	12 h 56
2,4	62,7	119,3	CHERANCE	Doite C4 route de Chatelais		14 h 00	13 h 00
2,8	65,5	116,5	C 4	Tout Droit C4	Pied cote	14 h 04	13 h 04
0,7	66,2	115,8	GRIMPEUR : 6-4-2-1	Côte de St Julien hauteur Panneau St Julien 5 à 10 %	M. G	14 h 05	13 h 05
1,2	67,4	114,6	CHATELAIS	Droite D81 route de St Quentin		14 h 06	13 h 06
0,2	67,6	114,4	CHATELAIS	Gauche D193 rue Principale		14 h 07	13 h 07
0,6	68,2	113,8	CHATELAIS	Gauche D180 Direction L'Hotellerie		14 h 07	
0,6	68,8	113,2	D 180 / C	Gauche C Direction St Quentin des Anges		14 h 08	13 h 08
2,6	71,4	110,6	L'Etoile	Gauche D25 Direction St Quentin des Anges		14 h 12	13 h 12
1	72,4	109,6	St QUENTIN des Anges	Droite D114 Direction Mée		14 h 13	13 h 13
2,6	75	107	Sprint Point Chaud	MEE Sur D114 route de St Quentin hauteur n° 12	P C	14 h 17	13 h 17
0,1	75,1	106,9	MEE	Droite D114 Direction Ampoigné		14 h 17	
3,6	78,7	103,3	AMPOIGNE	Tout Droit D114 rue de l'Anjou	DANGER ILOTS	14 h 22	13 h 22
0,2	78,9	103,1	AMPOIGNE	Tout Droit D114 route de Château Gontier		14 h 23	13 h 23
2,3	81,2	100,8	D 114 / D 588	Droite D588 Direction Chemazé		14 h 26	13 h 26
2,2	83,4	98,6	D 588 / D 274	Tout Droit D274 Direction Chemazé		14 h 29	13 h 29
1	84,4	97,6	CHEMAZE	Gauche D274 rue des Marronniers	ROND POINT	14 h 31	13 h 31
0,4	84,8	97,2	CHEMAZE	Gauche rue du Maine Direction Château Gontier		14 h 31	
1,2	86	96	CHEMAZE	Gauche D20 Direction Château Gontier	ROND POINT	14 h 33	13 h 33
0,6	86,6	95,4	DEBUT ZONE RAVITO	Tout Droit Sur D20 après les glissières en bois)		14 h 34	13 h 34
0,6	87,2	94,8	FIN ZONE RAVITO	Tout Droit Sur D20 hauteur chemin forestier		14 h 35	13 h 35

HORAIRES 3^{ÈME} ÉTAPE

2,6	89,8	92,2	CHÂTEAU GONTIER	D20 Droite VC Direction Saint Fort			14 h 38	13 h 38
2,3	92,1	89,9	Saint FORT	Droite D288 Rue Julien Gourdon			14 h 42	13 h 42
0,5	92,6	89,4	Saint FORT	Gauche C6 rue du Lavoir Direction Ménéil	RETRECISSEMENTS		14 h 42	
1,7	94,3	87,7	C 6 / N 162	Tout Droit C6 Direction Ménéil	DANGER N 162		14 h 45	13 h 45
2,8	97,1	84,9	MENIL	Droite D267 route de La Jaille Yvon			14 h 49	13 h 49
0,7	97,8	84,2	D 267 / D 611	Gauche D267 Direction La Jaille Yvon			14 h 50	13 h 50
1,7	99,5	82,5	D 267	Tout Droit		Pied côte	14 h 52	13 h 52
0,7	100,2	81,8	GRIMPEUR : 6-4-2-1	Côte de La Pommeraie sur D267 Tout Droit		M . G	14 h 53	13 h 53
0,3	100,5	81,5	D 267 / D 213	Gauche D213 Direction Daon			14 h 54	13 h 54
3,4	103,9	78,1	DAON	Gauche D22 Direction Coudray			14 h 58	13 h 58
4,4	108,3	73,7	COUDRAY	Gauche D22 Rue Pricipale Direction Azé			15 h 05	14 h 05
0,4	108,7	73,3	COUDRAY	Tout Droit D22 rue de Château Gontier	DANGER ILOTS		15 h 05	
3,7	112,4	69,6	AZE	Tout Droit route de Coudray	ROND POINT		15 h 11	14 h 11
0,3	112,7	69,3	AZE	Tout Droit route de Saint Aventin	ROND POINT		15 h 11	
0,2	112,9	69,1	AZE	Tout Droit route de Saint Aventin	DANGER ILOTS		15 h 11	
0,7	113,6	68,4	CHÂTEAU GONTIER	Tout Droit rue du Lieutenant H. Morillon	ROND POINT		15 h 12	14 h 12
0,5	114,1	67,9	CHÂTEAU GONTIER	Tout Droit rue du Général Lemonier			15 h 13	14 h 13
0,3	114,4	67,6	CHÂTEAU GONTIER	Gauche rue de Thiers			15 h 13	
0,3	114,7	67,3	CHÂTEAU GONTIER	Tout Droit Vieux Pont	ROND POINT		15 h 14	14 h 14
0,1	114,8	67,2	CHÂTEAU GONTIER	Tout Droit Grande rue	ROND POINT		15 h 14	
0,3	115,1	66,9	Sprint Point Chaud	Grande rue hauteur rue du Bout du Monde		P C	15 h 14	
0,1	115,2	66,8	CHÂTEAU GONTIER	Tout Droit rue Trehut	ROND POINT		15 h 15	14 h 15
0,3	115,5	66,5	CHÂTEAU GONTIER	Tout Droit Avenue Division Leclerc	DANGER ILOTS		15 h 15	
0,8	116,3	65,7	Bazouge	Droite D1 route de Loigné	ROND POINT		15 h 16	14 h 16
0,4	116,7	65,3	Bazouge	Droite D112 Direction St Sulpice			15 h 17	14 h 17
2,8	119,5	62,5	D 112 / C 2	Gauche C2 Direction Loigné sur Mayenne			15 h 21	14 h 21
2,3	121,8	60,2	LOIGNE sur Mayenne	Droite D1 rue de Normandie Direction Quelaines			15 h 24	14 h 24
0,3	122,1	59,9	Sprint BONIF	sur D1 hauteur Les Grillons	BONIFICATIONS : 3" - 2" - 1"		15 h 24	
0,2	122,3	59,7	LOIGNE sur Mayenne	Droite D215 Direction Houssay			15 h 25	14 h 25
4,5	126,8	55,2	HOUSSAY	Gauche rue du Pont			15 h 31	14 h 31
0,1	126,9	55,1	HOUSSAY	Tout Droit D215 rue des étangs			15 h 31	
0,2	127,1	54,9	HOUSSAY	Tout Droit D215 rue des étangs	RETRECISSEMENT		15 h 32	14 h 32
4,3	131,4	50,6	D 215 / D 613	Doite D613 Direction Origné			15 h 38	14 h 38
1,6	133	49	ORIGNE	Tout Droit D112 Direction L'Huisserie			15 h 40	14 h 40
3	136	46	Règèreau	Tout Droit D112 Direction L'Huisserie		Pied côte	15 h 44	14 h 44
1,4	137,4	44,6	GRIMPEUR : 6-4-2-1	Côte de La Pommeraie Sur D112 Ht La Besnerie	5 à 7 %	M . G	15 h 46	14 h 46
1,4	138,8	43,2	D 112 / D 910 / D 103	Gauche D103 Direction Nuillé sur Vicoin	ROND POINT		15 h 48	14 h 48
2,6	141,4	40,6	NUILLE sur Vicoin	Droite rue de la Gabare			15 h 52	14 h 52
0,1	141,5	40,5	NUILLE sur Vicoin	Droite D1 rue du Maine Direction L'Huisserie		Pied côte	15 h 52	
1,3	142,8	39,2	GRIMPEUR : 6-4-2-1	Côte de La Crotelière Sur D1 Ht Calvaire	5 à 7 %	M . G	15 h 54	
1,9	144,7	37,3	D 1 / D 910	Tout Droit D1 Direction L'Huisserie	ROND POINT		15 h 57	14 h 57
0,8	145,5	36,5	L'HUISSERIE	Tout Droit D1 Rue D'Anjou Direction Laval	ROND POINT		15 h 58	14 h 58
0,3	145,8	36,2	L'HUISSERIE	Droite D1 Rue D'Anjou Direction Laval	DANGER ILOTS		15 h 58	
0,4	146,2	35,8	L'HUISSERIE	Tout Droit D1 Direction Laval	ROND POINT		15 h 59	14 h 59
0,3	146,5	35,5	L'HUISSERIE	Tout Droit D1 Direction Laval	ROND POINT DANGER		15 h 59	
0,3	146,8	35,2	L'HUISSERIE	Tout Droit D1 Direction Laval	DANGER ILOTS		16 h 00	15 h 00
2,8	149,6	32,4	LAVAL	Tout Droit D1 Rue du Bas des Bois	ROND POINT		16 h 04	15 h 04
0,9	150,5	31,5	LAVAL	Avesnières Tout Droit Quai d'Avesnières	DANGER ROCADE		16 h 05	15 h 05
0,8	151,3	30,7	LAVAL	Tout Droit Quai Albert Goupil	DANGER ILOTS		16 h 06	15 h 06
0,3	151,6	30,4	LAVAL	Gauche La Grande Rue (vieux Laval)	DANGER ETROIT	Pied côte	16 h 07	15 h 07
0,2	151,8	30,2	LAVAL	Droite rue des Orfèvres			16 h 07	
0,1	151,9	30,1	LAVAL	Gauche rue Charles Landelle			16 h 07	
0,2	152,1	29,9	GRIMPEUR : 6-4-2-1	Côte du vieux Laval rue Charles Landelle Ht abris bus	10 à 15 %	M . G	16 h 07	
0,3	152,4	29,6	LAVAL	Droite rue des Fossés - rue Souchu Servinière			16 h 08	15 h 08
0,1	152,5	29,5	LAVAL	Tout Droit Place du 11 Novembre - Pont Aristide Briand			16 h 08	
0,1	152,6	29,4	LAVAL	Droite Quai Sadi Carnot - Paul Boudet	ENTREE DU CIRCUIT		16 h 08	
1,1	153,7	28,3	LAVAL	Gauche rue de la Cale - Bd Félix Grat - Droite rue A. Bellessort			16 h 10	15 h 10
1,1	154,8	27,2	LAVAL	Gauche rue Gaultier De Vaucenay - Gauche rue De Paris			16 h 11	15 h 11
0,7	155,5	26,5	LAVAL	Droite Avenue Robert Buron			16 h 12	15 h 12
0,5	156	26	1er passage sur la ligne	Gauche rue Magenta - Droite rue Solférino - Gauche rue de La Cointerie - Gauche Quai Béatrix De Grave - Quai Sadi Carnot - Quai Paul Boudet - Gauche rue de La Cale - Gauche Bd Félix Grat - Droite rue André Bellessort - Gauche rue Gaultier De Vaucenay - Gauche rue de Paris - Droite Avenue Buron			16 h 13	15 h 13
5,2	161,2	20,8	2ème passage sur la ligne				16 h 20	15 h 20
5,2	166,4	15,6	3ème passage sur la ligne				16 h 28	
5,2	171,6	10,4	4ème passage sur la ligne				16 h 35	
5,2	176,8	5,2	5ème passage sur la ligne				16 h 43	
5,2	182	0	ARRIVEE	6ème Passage sur la ligne Avenue Robert BURON			16 h 50	
					BONIFICATIONS : 10" - 5" - 4" .			

DÉVIATION DE LA CARAVANE : les camions et voitures avec remorque, à droite : RUE NOËMIE HAMARD ; à gauche : RUE DES ARCHIVES.

LES VOITURES LÉGÈRES : à droite 50 m avant la ligne d'arrivée : PARKING DE LA MAISON DU TOURISME

LES VÉHICULES RESTANTS : après la ligne à gauche : RUE MAGENTA et à droite : PARKING DE LA CAM.

DÉVIATION MOTOS ET VOITURES RENAULT : à droite 50 m avant la ligne d'arrivée de LA MAISON DE TOURISME.

DÉVIATION DES DIRECTEURS SPORTIFS : 150 m à droite avant la ligne d'arrivée : RUE NOËMIE HAMARD, RUE ERNEST LAURAIN.

LES ÉQUIPES DES BOUCLES DE LA MAYENNE 2018

ÉQUIPES FRANÇAISES



AG2R LA MONDIALE : *DIV.1*



GROUPAMA FDJ : *DIV.1*



DIRECT ENERGIE : *DIV.2*



COFIDIS SOLUTIONS CRÉDITS : *DIV.2*



TEAM FORTUNEO SAMSIC : *DIV.2*



VITAL CONCEPT CYCLING CLUB : *DIV.2*



DELKO MARSEILLE PROVENCE KTM : *DIV.2*



ST MICHEL - AUBER 93 : *DIV.3*



ROUBAIX LILLE MÉTROPÔLE : *DIV.3*

ÉQUIPES ÉTRANGÈRES



CAJA RURAL SEGUROS RGA : *DIV. 2*



EUSKADI BASQUE COUNTRY - MURIAS : *DIV.2*



BURGOS - BH : *DIV.2*



GAZPROM RUSVELO : *DIV.2*



CORENDON - CIRCUS : *DIV.3*



MARLUX - BINGOAL : *DIV.3*



TEAM VORARLBERG SANTIC : *DIV.3*



LOTTO KERNHAUS : *DIV.3*



TEAM SUNWEB : *DIV.3*



TEAM AKROS - RENFER SA : *DIV.3*



D'AMICO UTENSILNORD : *DIV.3*



AMORE & VITA - PRODİR : *DIV.3*



RENAULT - VOITURES OFFICIELLES

N° et Position	NOM Prénom	VEHICULE		FONCTION	PASSAGERS	Tel : Portable
		MARQUE	MODELE			
ECHOLON COURSE						
1	Eugène SONNET	RENAULT	Galerie / Sono	● Voiture ouverte	Raymond GAUTIER	07 81 36 02 94
2	L'ECHAPPEE	FIAT ULYSSE	3787 VS 50	Voiture INFO speaker	Hervé MANGEAS	06 30 59 63 04
3	Daniel GENDRON	RENAULT	CLIO RS	Speaker Arrivée	Daniel MANGEAS	06 07 73 21 61
4	Mandy BEASSE	RENAULT	CLIO ESTATE	4 MISS RAVITO	4 MISS ARRIVEE	06 70 45 45 22
5	Jérôme LEFOUL	RENAULT	CLIO CASSIOPE	1 INVITES	Invités Neutres n° 1	06 50 24 06 47
6	Michel TARLEVET	RENAULT	MEGANE IV	2 INVITES	Invités Neutres n° 2	06 79 40 17 24
7	Vincent SABLE	RENAULT	KOLEOS	3 INVITES	ACTUAL	06 12 48 60 87
8	Tanguy PRODHOMME	RENAULT	KADJAR	4 INVITES	SECHE ENVIRONNEMENT	06 23 30 60 57
9	Joaquim CHAUSSEE	RENAULT	Gd SCENIC	5 INVITES	CREDIT MUTUEL	06 79 35 18 65
10	Thierry DENIAU	RENAULT	ESPACE	6 INVITES	C. DEPARTEMENTAL	06 08 85 59 12
11	Sylvain DURAND	RENAULT	SCENIC	7 INVITES	V & B	06 32 45 39 76
12	Patrick OMASSON	RENAULT	Gd SCENIC	8 INVITES	PIGEON	06 74 94 92 17
13	Patrick ROCHER	RENAULT	SCENIC	9 INVITES	TERRENA	06 87 76 52 65
14	Jean Michel DEBROISE	RENAULT	KADJAR	10 INVITES	FRETIGNE	06 12 88 64 53
15	Régis LEGOURIEREC	RENAULT	KADJAR	11 INVITES	FDSEA	06 62 53 47 36
16	Guillaume BENOIST	RENAULT	TALISMAN	12 INVITES	LACTALIS	06 61 19 89 08
17	Hervé BOURDON	RENAULT	SCENIC	13 INVITES	DIGNE D'UN DON	06 62 31 79 58
18	Stéphane LEGROS	RENAULT	Gd SCENIC	14 INVITES	L A T P	06 13 75 33 65
19	Frédérique PAJOT	RENAULT	ESPACE	15 INVITES	TOUILLER Christophe MOREAU	06 74 78 76 03
20	Mickael HACQUES	RENAULT		16 INVITES	AMF 53	06 50 14 71 07
21	Fabrice HAVART	RENAULT		17 INVITES	PRB - MAISONS du PLESSIS	06 11 39 57 11
22	Alain DENIEUL	RENAULT	MEGANE IV		MEDIA PRESSE INTERNET PRESSE	06 95 27 51 83
23	Bertrand PRODHOMME	RENAULT	MEGANE IV		RESEAUX SOCIAUX Maxime LEBIGOT	06 74 39 67 47
24	Bernard GARNIER	RENAULT	CLIO ESTATE	● DIR.ORGANISATION	J.LERIGET	06 99 13 86 70
25	Pierrick GUESNE	RENAULT	ESPACE	● DIR.ORGANISATION	CRÉDIT MUTUEL Jacky DURAND	06 26 31 06 02
26	L'ECHAPPEE	FIAT			DEPANNAGE NEUTRE n°1	
27	L'ECHAPPEE	FIAT			DEPANNAGE NEUTRE n°2	
28	Cédric GARNIER	RENAULT	TALISMAN ESTA	● DIRECTION de COURSE	Guy LERIGET	06 64 87 01 45
29	J.Michel CHARDRON	RENAULT	CLIO	● CHRONOMETRE	Thibault BLANCHARD	06 10 25 75 17
30	Franck THOMAS	RENAULT	CLIO ESTATE	● JUGE à L'ARRIVEE	Yann ROBIC	
31	Gérard COUGE	RENAULT	KADJAR	● ARBITRE 1	Ludovic SYLVESTRE	06 11 90 70 09
32	Michel LECOULS	RENAULT	TALISMAN T.O	● PRESIDENT du JURY	Tiziana COCCIONI	06 29 32 60 86
33	René LELIEVRE	RENAULT	CAPTUR	● MEDECIN	J.Noel BANCHEREAU	06 67 43 85 87
34	René HACQUES	RENAULT Toit Ouv	MEGANE	● ARBITRE 2	Jacky BOTTON	06 80 43 43 60
35	L'ECHAPPEE	FIAT			DEPANNAGE NEUTRE n°3	07 68 38 44 31
36	AMBULANCE	AMBULANCE			AMBULANCE	BELLANGER 06 12 13 16 42
37	AMBULANCE	AMBULANCE			AMBULANCE	BELLANGER 06 12 13 16 42
38	Joseph BANOR	BUS	Véolia		VOITURE BALAI Monique MORLIER	06 86 90 18 93
39		RENAULT			PRESSE L'EQUIPE	
40	Georges ANJUERE	RENAULT	CLIO		DEPANNAGE VOITURES	06 81 04 51 28
41	Annick BASTHISTE	RENAULT	DUSTER		FERMETURE de BULLE FIN DE COURSE	06 85 29 15 75
CARAVANE PUBLICITAIRE						
51	Patrice GILLES	CREDIT MUTUEL	Sono		OUVERTURE CARAVANE Françoise	06 22 94 97 32
52	Michel VANNIER	RENAULT	ALASKAN		ANIMATION CARAVANE Gilbert DUFUT/Loïc DROUARD	06 81 07 54 53
53	Michel BEAUJEAN	RENAULT	ALASKAN		DIRECTION CARAVANE Michel FOUCHER	06 80 24 23 36
54	Christian LECOURT	FOURGON	FRIGO		RAVITAILLEMENT Rillettes Gorronnaises	06 76 22 76 03
55	Pierre ANDRE	FOURGON	HYPER U		ASSISTANCE CARAVANE Alain BERSON	06 82 29 57 02
56	Brigitte GILLES	RENAULT	DUSTER		FIN de CARAVANE	06 60 29 49 53

CONTACT - BOUCLES DE LA MAYENNE

MATERIEL						
61	Michel DAUVERNE	RENAULT	DUSTER	Sécurité PARCOURS	Sécurité SIGNALEURS	07 67 40 74 61
62	Bruno LEMEUR	RENAULT	DUSTER	Sécurité PARCOURS	Sécurité SIGNALEURS	07 69 88 00 80
63	Dominique BOUHOIR	CADJAR	Des Boucles	Sécurité circuit final - Parkings - Site Arrivée		06 16 25 84 80
64	Antoine ORILLARD	CREDIT MUTUEL	3 Personnes	Fléchage - Parkings et PPO - Site Arrivée		06 45 70 35 38
65	Michel PLANCHAIS	RENAULT	MASTER 22 m3	Panneaux AKILUX Ligne d'Arrivée		06 07 15 23 64
66	Hervé LEBORGNE	RENAULT	MATER L2 H2	Panneaux Signalisation	5 Derniers Kms	06 86 46 04 92
67	Gilbert DALBARD	RENAULT	TRAFIC mini bus	Fléchage - Parkings et PPO - Site Départ		06 32 27 83 09
68	Patrick LEBLANC	RENAULT	KANGOO VP	Réception Parking Site Départ		06 02 28 17 30
69	Marcel PRODHOMME	EUROPCAR	5 Personnes	Matériel Sono Podium	André PINEAU	06 08 53 85 54
70	Jean COQUET	RENAULT	MASTER L3 H3	Pose Panneaux Signalisation des parcours		06 81 76 47 97
71	Michel PIAU	RENAULT	MASTER L3 H3	Pose Panneaux Signalisation des parcours		06 09 54 77 42
72	Patrick GASSEAU	RENAULT	KANGOO VP	Fléchage et Défléchage parcours		06 87 27 53 93
73	Jérôme POINTEAU	RENAULT	KANGOO VP	Fléchage et Défléchage parcours		06 87 27 53 93
74	Anita MORIN	EUROPCAR	2 Personnes	Point ACCUEIL		06.06.64.43.61
75	Arlette COUTARD	EUROPCAR		Point CAFE		06 81 60 71 28
76	Emile TOURNOUR	MASTER TOUILLER	2 Personnes	Photocopieur		06 70 02 41 65
77	Marc GROUARD	CAMPING - CAR	RAPIDO	CONTRÔLE MEDICAL		06 24 51 12 29
78	Fabrice PIERROT	CAMION PORTIQUE ARRIVEE		PHOTO - FINISH - CABINE RETRANSMISSION TV		06 34 11 08 43
79	Franck ANJUERE	PODIUM P.O.C.C		PODIUM TECHNIQUE ARRIVEE		06 80 10 59 64
80		PODIUM		PODIUM PROTOCOLE ARRIVEE		06 87 75 62 38
81	Hervé PRODHOMME	PODIUM PIGEON		PODIUM RECEPTION V.I.P ARRIVEE		06 14 97 43 59
82		RENAULT	KADJAR	CHAÎNE L'ÉQUIPE		
83		RENAULT	KADJAR	CHAÎNE L'ÉQUIPE		
84		RENAULT	KADJAR	CHAÎNE L'ÉQUIPE		
85		RAPIDO	CAMPING CAR	CONSULTANTS France BLEU		
86	Jean Paul OGER	EUROPCAR		RELATIONS CHAÎNE L'ÉQUIPE		06 84 40 06 09
87	Thierry DELLIERE	MASTER	FRETIGNE	MATERIEL André PINEAU		
88	Florence DAUVERNE	RENAULT	TWINGO	SECURITE SIGNALEURS LE DIMANCHE		06 29 37 03 25

CONTACTS - BOUCLES DE LA MAYENNE

PRESIDENT des Boucles de la Mayenne	Pierrick GUESNE	TEL	06.26.31.06.02
VICE PRESIDENTE des Boucles de la Mayenne	Jocelyne LERIGET	TEL	06.99.13.86.70
RECEPTION VOITURES INVITES	Anita MORIN	TEL	06.06.64.43.61
DIRECTION TECHNIQUE	Guy LERIGET	TEL	06.64.87.01.45
DIRECTION TECHNIQUE Adjoint	Daniel DUFOUR	TEL	06.99.03.57.10
RELATION PARTENAIRES	Pierrick GUESNE	TEL	06.26.31.06.02
RELATION MEDIAS	Pierrick GUESNE	TEL	06.26.31.06.02
RESPONSABLE SECURITE ROUTIERE et Signaleurs	Michel DAUVERNE	TEL	06.25.70.29.96
SECURITE ROUTIERE et Signaleurs	Bruno LEMEUR	TEL	06.29.88.70.99
PERMANENCES DEPARTS ET ARRIVEES	Patricia RICHARD	TEL	06.75.04.16.99
CLASSEMENTS / SECRETARIAT	Patricia RICHARD	TEL	06.75.04.16.99
RESP. VOITURES RENAULT ORGANISATION	Gérard COUGE	TEL	06.11.90.70.09
RESP.SECURITE MOTARDS	Alain BRAULT	TEL	06.22.74.67.04
RESP. MONTAGE LIGNE D'ARRIVEE	Michel PLANCHAIS	TEL	06.07.15.23.64
RESP. SONORISATION et RADIO	André PINEAU	TEL	06.86.77.53.28
RESP.TELEVISION - Gd ECRAN et RADIO	Jean-Paul OGER	TEL	06.84.40.06.09
RESPONSABLE CARAVANE	Gilbert DUFUT	TEL	06.81.07.54.53
MEDECIN	Jean-Noel BANCHEREAU	TEL	06.67.43.85.87
AMBULANCES	Ambulances BELLANGER	TEL	06.12.13.16.38
HOPITAL LAVAL		TEL	02.43.66.50.00
HOPITAL CHÂTEAU-GONTIER		TEL	02.43.09.33.33
HOPITAL MAYENNE		TEL	02.43.08.73.00
HOPITAL ERNEE		TEL	02.43.08.31.31

MOTARDS - SERVICE SÉCURITÉ

N°	Noms des Motards	Fonction	Passager	Présence			
				Jeudi	Vend	Sam	Dim
Motards Echelon Caravane - Sécurité							
1	Arnaud BOURGOIN	Moto SECURITE Caravane			1	1	1
2	Gérard LAMIRE	Moto SECURITE Caravane			1	1	1
3	Philippe GENOUEL	Moto SECURITE Caravane			1	1	1
4	Philippe LEMERCIER	Moto SECURITE Caravane			1	1	1
5	Philippe POSSON	Moto SECURITE Caravane			1	1	1
6	Eric PINEAU	Moto SECURITE Caravane			1	1	1
7	Marcel THOMAS	Moto SECURITE Caravane			1	1	1
8	Marc GERVAIS	Moto SECURITE Caravane			1	1	1
Motards Echelon Course - Organisation - Arbitres							
9	Alain RAMIR	Arbitre Moto 1	Ludovic SYLVESTRE	1	1	1	1
10	Sylvain NICOLAS	Arbitre Moto 2	Jacky BOTTON		1	1	1
11	Pascal GARNIER	Moto - Juge à l'arrivée	Yann ROBIC		1	1	1
12	Henry LANOE	Arbitre - Régulateur	Daniel PLANCHENAU		1	1	1
13	Damien DUCHENE	Arbitre - Régulateur	Jean Louis BRETON		1	1	1
14	Gérard LECORRE	Moto - Informations 1			1	1	1
15	Anthony MOLLE	Moto - Informations 2			1	1	1
16	Thierry LEROI	Moto - Ardoisier	Philippe MORIN	1	1	1	1
Motards Echelon Course - Médias							
17	Sylvain PRODHOMME	Speaker moto	Nicolas LEBRETON	1	1	1	1
18	Roger PINEAU	Déplacements Caméraman	Chaîne L'ÉQUIPE	R	1	1	1
19	Stéphane MARC-MARTIN	Photographe CD53	Dominique VERNIER	1	1	1	1
20	Vincent PIPARD	Déplacements Caméraman	Chaîne L'ÉQUIPE	1	1	1	1
21		Chaîne L'ÉQUIPE					
22		Chaîne L'ÉQUIPE					
23		Chaîne L'ÉQUIPE					
Motards Echelon Course - Sécurité - Drapeau jaune							
24	Alain BRAULT	Responsable Motards	06.22.74.67.04	1	1	1	1
25	Joel MASSON	Moto SECURITE	Monique MASSON	1	1	1	1
26	Thierry MANCEAU	Moto SECURITE	Véronique PRODHOMME		1	1	1
27	Romain BASTIEN	Moto SECURITE	Véronique PRODHOMME			1	1
28	Thierry HOUDMON	Moto SECURITE	Christelle HOUDMON	1	1	1	1
29	Eric LESAGE	Moto SECURITE	Odile LESAGE	1	1	1	1
30	Christophe BARROCHE	Moto SECURITE	Brigitte BLANCHET	1	1	1	1
31	Patrick VALLEE (37)	Moto SECURITE	Jean - Marc ROBIEU	1	1	1	1
32	Philippe TERRIER	Moto SECURITE	Hélène BECHE	1	1	1	1
33	Jean Yves FORMAN	Moto SECURITE		1	1	1	1
34	Denis HERISSON	Moto SECURITE		1	1	1	1
35	Denis BIGNON	Moto SECURITE	Marie France LOUIS	1	1	1	1
36	Michel LECLERC	Moto SECURITE			1	1	1
37	Joseph BIGNON	Moto SECURITE			1	1	1
38	Joël LIGER	Moto SECURITE			1	1	1
39	Alain CRIBIER	Moto SECURITE			1	1	1
40		Moto SECURITE					

HÉBERGEMENT DES ÉQUIPES

<p>Hôtel IBIS 91 bld Buffon à LAVAL, Tél: 02 43 53 81 82</p> <p>FORTUNEO SAMCIC (France) DIRECT ENERGIE (France) LOTTO KERNHAUS (Allemagne)</p>	Repas à l'Hôtel restaurant
<p>La MARJOLAINE à Moulay, Tél: 02 43 00 48 42</p> <p>CAJA RURAL (Espagne) COFIDIS (France)</p>	Repas à l'Hôtel restaurant
<p>Le GRAND HÔTEL à Mayenne, Tél: 02 43 00 96 00</p> <p>GROUPAMA FDJ (France)</p>	Repas à l'Hôtel restaurant
<p>RELAIS du GUE de SELLE 53600 Mézangers, Tél 02 43 91 20 00</p> <p>AG2R la Mondiale (France)</p>	Repas à l'Hôtel restaurant
<p>CAMPANILE Route de Fougères à LAVAL, Tél: 02 43 69 04 00</p> <p>EUSKADI MURIAS (Espagne) BURGOS BH (Espagne) DELKO MARSEILLE 13 (France)</p>	Repas à l'Hôtel restaurant
<p>BESTHOTEL Route de St Baudelle à Mayenne, Tél: 02 43 0071 71</p> <p>AKROS RENFER (Suisse) VITAL CONCEPT CC (France)</p>	Repas à l'Hôtel restaurant
<p>KYRIAD Bld Trappistines Laval, Tél: 02 43 02 88 88</p> <p>GAZPROM RUSVELO (Russie) CORENDON CIRCUS (Belgique) D'AMICO UTENSILNORD (Italie)</p>	Repas à l'Hôtel restaurant De même que Amore et Vita le samedi soir
<p>Hôtel B&B Parc Technopolis Changé, Tél: 08 92 78 80 49</p> <p>Team SUNWEB (Allemagne) MARLUX BINGOAL (Belgique)</p>	Déjeuners et dîners au Poivre Rouge
<p>IBIS BUDGET Route du Mans Bonchamp, Tél: 08 92 70 20 38</p> <p>ROUBAIX LILLE Métropole (France) Team VORARLBERG (Autriche) St MICHEL AUBER 93 (France)</p>	Repas Mercredi soir, jeudi midi et soir, vendredi soir, au Bonchamps Samedi soir: Courtepaille bld de Buffon Changé
<p>Première Classe : Bld Duguesclin à Laval, Tél: 02 43 98 27 74</p> <p>AMORE & VITA (Albanie)</p>	Repas La Malle 319 rue de Bretagne sauf samedi soir : Kyriad bld des Trappistines

BUFFET ENCADREMENT SUR LE LIEU DE DÉPART

ARBITRES : Hôtel Restaurant la Malle, 319, rue de Bretagne à LAVAL

Daniel et Hervé MANGEAS, Fabrice PIERRROT, Freddy + Grand Écran, Chauffeur protocolaire : Marin'Hôtel Laval

Cédric FONTENEAU : Hôtel B&B

Gérard Le CORRE, Anthony, L'ÉCHAPPEE : Première classe boulevard Bertrand du Guesclin à Laval

l'Équipe TV contacter Jocelyne au 06.99.13.86.70

LES IDÉES DU NOUVEAU NOUVEAU MONDE



- > Conseil / Stratégie
- > Création graphique
- > Rédaction
- > Site Internet
- > Photo / Vidéo
- > Événementiel

Boostez
votre
activité

COLLECTIVITÉS#PME
ARTISANS#GRANDS COMPTES

Besoin de communiquer ?

portobello
COMMUNICATION DES MARQUES & DES ENTREPRISES



www.portobello.fr

Parc Cérés - Bât. O
21, rue Ferdinand Buisson - 53810 CHANGÉ
Tél. : 02 43 69 36 80
contact@portobello.fr