

	km +	km -	39 km/h	42 km/h	45 km/h
Antwerpen					
Antwerpen					
<p>Officiële start - Départ Fictif</p> <p>Steenplein, Ernest Van Dijckkaai, Jordaeuskaai, Orteliuskaai, Van Meterenkaai, Brouwersvliet, Oude Leeuwenrui, Zeevaartstraat, Ankerrui, Koeikensgracht, Italiëlei (N1), Tunnelplaats (N49a), Waaslandtunnel (N49a)</p> <p>Waaslandtunnel (N49a)</p>	-9.3		10:30	10:30	10:30
	-7.3		10:34	10:35	10:35
Linkeroever					
<p>Charles De Costerlaan (N49a), Halewijnlaan (N70), Blanceflourlaan, Blanceflourlaan, Beatrijslaan, Beatrijslaan</p>	-5.5		10:36	10:37	10:38
Zwijndrecht					
Burcht					
Koningin Astridlaan	-0.8		10:44	10:44	10:44
Koningin Astridlaan, Kaaiplein, Dorpstraat	-0.5		10:44	10:44	10:44
Officiële Start - Départ Réel					
Na 9.3km neutralisatie, aan kerk					
Dorpstraat, Dorpstraat, Heirbaan, Heirbaan	0.0	264.7	10:45	10:45	10:45
Kruibeeksesteenweg					
Kruibeeksesteenweg, Kruibeeksesteenweg (N419)	1.8	262.9	10:48	10:48	10:47
Oost-Vlaanderen					
Kruibeke					
Burchtstraat (N419)	2.8	261.9	10:49	10:49	10:49
Burchtstraat (N419), Molenstraat	4.1	260.6	10:51	10:51	10:50
Molenstraat, Beverenstraat, E17	5.5	259.2	10:53	10:53	10:52
Beveren					
Melsele					
Kruibeeksesteenweg, Heirbaan	6.9	257.8	10:56	10:55	10:54
Haasdonk					
Heirbaan	7.8	256.9	10:57	10:56	10:55
Heirbaan, Keizerstraat, Pastoor Verwilghenplein, Willem Van Doornykstraat (N485), Bankstraat	8.9	255.8	10:59	10:58	10:57
Bankstraat	10.9	253.8	11:02	11:01	11:00
Sint-Niklaas					
Krekelstraat, Haasdonksesteenweg	11.5	253.2	11:03	11:01	11:00
Temse					
Haasdonksesteenweg, Velle, Eigenlo	12.9	251.8	11:05	11:03	11:02
Sint-Niklaas					
Eigenlostraat, (xx/xx), hh:mm, Eigenlostraat, Houten Schoen, Hertjen	15.2	249.5	11:08	11:07	11:05
Hertjen, Koningin Astridlaan (N70)	16.9	247.8	11:11	11:09	11:08
Parklaan (N16), Parklaan (N16), Grote Markt (N16), Grote Markt (N16), Parkstraat (N16)	18.5	246.2	11:13	11:11	11:10
Onze-Lieve-Vrouwplein (N16), Onze-Lieve-Vrouwstraat (N16), Grote Markt (N16), Parklaan (N16), Parklaan (N16)	20.2	244.5	11:16	11:14	11:12
Koningin Astridlaan (N70), Tereken, Tereken, Tereken	21.8	242.9	11:19	11:16	11:14
Dendermondse Steenweg, E17, Oude Heirweg, Kettermuitstraat, Nieuwe Steenweg (N41)	23.0	241.7	11:20	11:18	11:16
Temse					










































































































	km +	km -	39 km/h	42 km/h	45 km/h
Elversele ↑ Nieuwe Steenweg (N41), ↑ Rijksweg (N41)	25.2	239.5	11:24	11:21	11:19
Hamme Hamme ↑ Rijksweg (N41), ⚠ Rijksweg (N41), ⚠ → Noordstraat (N470)	28.1	236.6	11:28	11:25	11:22
↑ Noordstraat, → Veldstraat, ← Tweebruggenplein (N470a), → Hospitaalstraat, ← Damstraat (N470) ⚠ ⚠ ↑ Hooirt (N470), ← Neerstraat, → Spurt, → Theet (N470), → Weverstraat	28.0	236.7	11:28	11:25	11:22
↑ Weverstraat, ↑ Meerstraat, → → Lippeveld, ← Lippeveld	33.1	231.6	11:36	11:32	11:29
Zogge ↑ Zogge ⚠ ⚠ → Heirbaan (N446), → Bookmolenstraat	35.3	229.4	11:39	11:35	11:32
Zele ↑ Hansevelde ⚠ ⚠ ⚠, ↑ Huivelde ⚠ ⚠ ⚠ (57/17 - 11h24 en 11h36), → → Europalaan (N47), → → Dendermondebaan	36.4	228.3	11:41	11:37	11:34
↑ Dendermondebaan ⚠ ⚠ ⚠, ↑ Dokter Armand Rubbensstraat, → → Markt, ↑ Cesar Meeuwsstraat ⚠, ↑ Oudburgstraat ⚠, ↑ Kouterstraat ⚠ ⚠, ↑ Gentssesteenweg	39.2	225.5	11:45	11:41	11:37
↑ Gentssesteenweg (N445) ↓ ↓ ↓	42.8	221.9	11:51	11:46	11:42
Berlare Overmere ↑ Dendermondsesteenweg (N445), → → Donklaan (N467)	45.3	219.4	11:55	11:50	11:45
Donk ↑ Donklaan (N467) ↓	45.9	218.8	11:56	11:51	11:46
Berlare ↑ Donklaan (N467)	47.0	217.7	11:57	11:52	11:48
↑ Donklaan (N467), ↑ Blauwhofdreef (N467)	47.4	217.3	11:58	11:53	11:48
↑ Nieuwstraat (N467), → → Dorp (N467), → Dorp (N467), ↑ Frankrijkstraat (N467), ↑ Sint-Annalein (N467), ↑ Emiel Hertecantlaan (N467), ↑ Brugstraat (N467)	49.2	215.5	12:01	11:55	11:51
↑ Brugstraat (N467), ⚠ Schelde	51.8	212.9	12:05	11:59	11:54
Dendermonde Schoonaarde ↑ Brugstraat (N467), → → Schoonaardebaan (N416), → → Moleneinde ⚠ (53/68 - 11h21 en 11h39) ⚠	52.3	212.4	12:05	12:00	11:55
↑ Vrankrijkstraat ⚠, ↑ Migrostraat ⚠ ⚠	53.1	211.6	12:07	12:01	11:56
Aalst Gijzegem ↑ Pachthofstraat	54.9	209.8	12:09	12:03	11:58
↑ Pachthofstraat ⚠ ⚠, → → Steenweg naar Oudegem (N406) ⚠, ↑ Steenweg naar Oudegem (N406)	55.6	209.1	12:10	12:04	11:59
Hofstade ↑ Steenweg op Dendermonde (N41) ↓ ↓ ↓ ⚠, ↑ Steenweg op Dendermonde (N41) ⚠ ⚠ ⚠ ⚠ ⚠ ↑ Dekkersweg (N41)	57.2	207.5	12:13	12:07	12:01
Aalst → → Dendermondsesteenweg (N41) → → Dendermondsesteenweg (N41) ⚠ ⚠ ⚠ ⚠ Dendermondsesteenweg (N41), ↑ Esplanadeplein, ← Esplanadeplein, ↑ Stationstraat, → Stationsplein, ↑ Dokter André Sierensstraat, ↑ Werf, ⚠, ↑ Werf, → → Molenstraat	60.3	204.4	12:18	12:11	12:05
↑ Grote Markt, ↑ Nieuwstraat, ↑ Vlaanderenstraat, ↑ Gentsestraat, ⚠ ⚠ → ↓ Gentssesteenweg (N9), ⚠ ⚠ ↑ Gentssesteenweg (N9), ⚠ ⚠ R41 ↑ Gentssesteenweg (N9) ↓ ↓	62.6	202.1	12:21	12:14	12:08
Erpe-Mere Erpe ↑ Gentssesteenweg (N9), ⚠ ⚠ ← Oudenaardsesteenweg (N46), → Dorpstraat (N46a) ↓ → Erpedorp	65.7	199.0	12:26	12:19	12:13
↑ Erpedorp ⚠ ⚠ ⚠ ⚠, ← Erpedorp, ↑ Rooseveltlaan ↓ ↓	66.7	198.0	12:28	12:20	12:14

Wegwijzer

	km +	km -	39 km/h	42 km/h	45 km/h
Mere					
↑ Vijverstraat, ↑ Bergstraat, ↻ ↻ ↻ Steenstraat, ↻ Steenstraat, ⚠ ↻ ↻ Kerkhofstraat, ⚠ ↻ Diepestraat	68.5	196.2	12:30	12:23	12:16
⚠ ↻ Diepestraat, ↑ Broekstraat, ⚠ ↻ Doorsteekstraat	70.3	194.4	12:33	12:25	12:19
Aaigem					
↑ Hazelbeek, ⚠ ↻ Kortemunt, ⚠ ↻ Dikkelindestraat	71.4	193.3	12:35	12:27	12:20
⚠ ↻ Dikkelindestraat, ⚠ ↻ ↻ Kwakkel	74.1	190.6	12:39	12:31	12:24
⚠ ↻ ↻ Kwakkel	74.6	190.1	12:40	12:31	12:24
Herzele					
Ressegem					
⚠ ↻ Ressegemstraat	75.2	189.5	12:41	12:32	12:25
⚠ ↻ Ressegemstraat	75.2	189.5	12:41	12:32	12:25
⚠ ↻ Ressegemstraat	76.3	188.4	12:42	12:34	12:27
Herzele					
↑ Ressegemstraat ⚠ ↻	76.4	188.3	12:42	12:34	12:27
⚠ ↻ Peperstraat, ↻ Peperstraat, ↻ ↻ Kerkstraat (N464), ↻ Burgemeester Matthyssstraat, ↻ Oudendries, ↻ Hoogstraat	76.9	187.8	12:43	12:35	12:28
⚠ ↻ Hoogstraat	79.2	185.5	12:47	12:38	12:31
Zottegem					
Grotenberge					
↑ Leenstraat, ⚠ ↻ N42 ↻ Leenstraat, ⚠ ↻ N42A ↻ Grotstraat, ↻ Grotenbergestraat	80.2	184.5	12:48	12:39	12:32
Zottegem					
↑ Grotenbergestraat, ↻ Broeder Mareslaan, ⚠ ↻ Godveerdegemstraat (N454), ↻ Léonce Roelsstraat (N454), ↻ Van Aelbroekstraat (N454), ↻ Stationsplain (N454), ↻ Stationsstraat, ↻ Markt, ↻ ↻ Heldenlaan (N462), ↻ ↻ Désiré Van Den Bosschestraat (N462), ↻ Bruggenhoek (N462), ↻ Elenestraat	83.0	181.7	12:53	12:44	12:36
Velzeke-Ruddershove					
↻ Lippenseweg, ↻ Lippenhovestraat	86.3	178.4	12:58	12:48	12:40
⚠ ↻ Lippenhovestraat 1300m	87.4	177.3	12:59	12:50	12:41
↻ ↻ Beugelstraat, ↻ Romeins Plein, ↻ Paddestraat					
⚠ ↻ Paddestraat 1500m	88.8	175.9	13:02	12:52	12:43
↻ Ruddershovestraat, ↻ ↻ Ruddershovestraat, ↻ ↻ Provinciebaan (N46)					
Zwalm					
Hundelgem					
↑ Hundelgemsebaan (N46)	92.0	172.7	13:06	12:56	12:48
Beerlegem					
↻ Latemdreef (N46)	93.8	170.9	13:09	12:59	12:50
Paulatem					
↑ Latemdreef (N46)	94.1	170.6	13:10	12:59	12:50
Sint-Maria-Latem					
↑ Latemdreef (N46)	95.4	169.3	13:12	13:01	12:52
⚠ ↻ Latemdreef (N46)	95.7	169.0	13:12	13:02	12:53
⚠ ↻ Latemdreef (N46)	96.3	168.4	13:13	13:02	12:53
Nederzwalm					
↑ Latemdreef (N46), ↻ ↻ Hoogstraat (N46)	96.9	167.8	13:14	13:03	12:54
Oudenaarde					
Welden					
↑ Weldenstraat (N46)	97.7	167.0	13:15	13:05	12:55
Mater					
↑ Naderenamestraat (N46)	99.9	164.8	13:19	13:08	12:58

	km +	km -	39 km/h	42 km/h	45 km/h
Nederename ↑ Nederenamestraat (N46), ⚠️ → Oudstrijdersstraat (N441), ↙ Ohiostraat (N441)	100.4	164.3	13:19	13:08	12:59
Eine ↑ Ohiostraat (N441), ⚠️ Schelde, ⚠️ (86/49 - 12h24 en 13h35), ⚠️ ↙ Nestor de Tièrestraat, ↑ Gentstraat	103.0	161.7	13:23	13:12	13:02
Bevere ↑ Gentstraat, ↕ ↕ Beverestraat, 🏠	105.4	159.3	13:27	13:16	13:06
Oudenaarde ↑ Beverstraat, ↑ Tacambaroplein (N453), ↑ Hoogstraat (N453) ⚠️ ⚠️ ↑ Markt (N453)	106.7	158.0	13:29	13:17	13:07
→ Markt (N453) Centrum Ronde Van Vlaanderen ↕ ↕ Mathijs Casteleinstraat ⚠️ Schelde, ↕ ↕ Diependale	107.6	157.1	13:30	13:19	13:08
Leupegem ↑ Diependale, ↕ ↕ Leupegemstraat (N8), ↑ Dr Honoré De Wolfstraat, ⚠️ (86/40 - 12h43 en - 13h10)	108.5	156.2	13:32	13:20	13:10
⚠️ ↑ Dokter Honoré Dewolfstraat (N8), ↕ ↕ Berchemweg (N8) 🏠	109.0	155.7	13:33	13:21	13:10
Melden ↑ Berchemweg (N8)	110.0	154.7	13:34	13:22	13:12
☒ Bevoorrading-Ravitaillement (langs de N8) ↑ Berchemweg (N60)	110.2	154.5	13:35	13:22	13:12
Kluisbergen					
Berchem ↑ Oudenaardebaan (N8), ↕ Stationstraat (N36)	114.1	150.6	13:40	13:28	13:17
⚠️ ↑ Stationstraat (N36), ↕ Paddestraat	117.3	147.4	13:45	13:33	13:21
⚠️ ↑ Paddestraat, → Broektestraat	118.2	146.5	13:47	13:34	13:23
Kwaremont ↑ Broektestraat	119.0	145.7	13:48	13:35	13:24
⚠️ ↑ Broektestraat, ↑ Kwaremontplein, ↑ Schilderstraat	119.9	144.8	13:50	13:36	13:25
⚠️ ↑ Schilderstraat	120.3	144.4	13:50	13:37	13:25
⚠️ Helling / Côte 1: Oude Kwaremont 2200m - Gem. 4% - Max. 11,6% - 🏔️ 1500m ⚠️ → Ronsebaan (N36), ↕ Ronde van Vlaanderenstraat, → Ronsebaan (N36)	121.2	143.5	13:51	13:38	13:27
Ronse ↑ Berchemsesteenweg (N36), ↕ 🏠 Zandstraat (N425)	123.4	141.3	13:55	13:41	13:30
Hotond ↑ Zandstraat (N425)	125.0	139.7	13:57	13:43	13:32
Kluisbergen					
Zulzeke ↕ Hoogbergstraat	125.8	138.9	13:59	13:45	13:33
⚠️ ↑ Hoogbergstraat ⚠️ ↕ Zulzekestraat ⚠️ ⚠️	127.9	136.8	14:02	13:48	13:35
⚠️ → Pladutsestraat	129.2	135.5	14:04	13:50	13:37
Oudenaarde					
Melden ↑ Pladutsestraat, ↕ ↕ Walkenaarsweg, → Kortekeerstraat	129.5	135.2	14:04	13:50	13:38
Maarkedal					
Nukerke ↑ Kortekeer	131.0	133.7	14:07	13:52	13:40
⚠️ Helling / Côte 2: Kortekeer 1.000m - Gem. 6,4% - Max. 17%, ↕ Heidje, ⚠️ ↕ Rijksweg (N60)	131.7	133.0	14:08	13:53	13:41
Oudenaarde					

	km +	km -	39 km/h	42 km/h	45 km/h
Melden ↑ Ronseweg (N60)	133.4	131.3	14:10	13:56	13:43
Maarkedal					
Etikhove ↑ Rijksweg (N60)	133.7	131.0	14:11	13:56	13:43
Oudenaarde					
Leupegem ↑ Ronseweg (N60), ↻ ↻ Dr Honoré De Wolfstraat (N8), ↑ Leupegemstraat (N8), ⚠ (86/40 - xx en - xx)	135.0	129.7	14:13	13:58	13:45
Edelare ↑ Edelareberg (N8)	137.0	127.7	14:16	14:01	13:48
Helling / Côte 3: Edelare 1.500m - Gem. 4,2% - Max. 7% ↑ Kerzelare (N8)	138.7	126.0	14:18	14:03	13:50
Volkegem ↑ Geraardsbergenstraat (N8), ↻ Steenbergstraat	139.2	125.5	14:19	14:04	13:51
⚠ ↑ Steenbergstraat, ↻ ↻ Rogier Van Brakelstraat, ↑ De La Kethulleplein ⚠ 50m ↑ Volkegemberg, ↻ Wolvenberg	140.7	124.0	14:21	14:06	13:53
Helling / Côte 4: Wolvenberg 645m - Gem. 7,9% - Max. 17,3%	142.2	122.5	14:24	14:08	13:55
Mater ⚠ Holleweg 1500m ↑ Holleweg (N441), ⚠ ↻ Hauwaart (N8)	142.3	122.4	14:24	14:08	13:55
Horebeke					
Sint-Maria-Horebeke ↑ Heerweg (N8) ↻ ↻ Bovenstraat	145.6	119.1	14:29	14:13	13:59
Sint-Kornelis-Horebeke ⚠ ↑ Bovenstraat, ↻ Haaghoek	146.8 147.4	117.9 117.3	14:31 14:32	14:15 14:16	14:01 14:02
⚠ Haaghoek 2000m ⚠ ↑ Haaghoek	148.0 148.2	116.7 116.5	14:33 14:33	14:16 14:17	14:02 14:03
Brakel					
Zegelsem ↑ Haaghoek, ↻ Leberg	149.1	115.6	14:34	14:18	14:04
Helling / Côte 5: Leberg 950m - Gem 4,2% - Max 13,8% ↻ ↻ Pottenberg	151.0	113.7	14:37	14:21	14:06
Elst ↑ Pottenberg, ⚠ N415 ↑ ↻ Lepelstraat	151.4	113.3	14:38	14:21	14:07
⚠ ↑ Lepelstraat, ↻ ↻ Lepelstraat	151.5	113.2	14:38	14:21	14:07
⚠ ↑ Lepelstraat	152.1	112.6	14:39	14:22	14:08
Michelbeke ↑ Lepelstraat	152.5	112.2	14:40	14:23	14:08
⚠ ↻ ⚠ Guido Gezellelaan, ↻ ↻ Groenstraat ⚠ ↻ Riedeplein	152.9	111.8	14:40	14:23	14:09
Sint-Maria-Oudenhove ↑ Berendries	154.2	110.5	14:42	14:25	14:11
Helling / Côte 6: Berendries 940m - Gem. 7% - Max. 12,3% ↻ ↻ Kasteeldreef (N462)	155.1	109.6	14:44	14:27	14:12

	km +	km -	39 km/h	42 km/h	45 km/h
Nederbrakel   Molenberg (N462),  Moriaanstraat (N462)	156.5	108.2	14:46	14:29	14:14
  Moriaanstraat (N462),  Watermolenstraat (N462),  Beekstraat (N462),  Brusselsestraat (N462)	158.0	106.7	14:48	14:31	14:16
  (aan Top Bronnen) Rondweg (N8c)    Warande,  Dr. De Drijverstraat,  Ten Bossestraat	158.7	106.0	14:49	14:32	14:17
 Helling / Côte 7: Tenbosse 450m - Gem. 6,9% - Max. 8,7%  Olifantstraat,  Wijnstraat,   Geraardsbergsestraat (N493)	160.1	104.6	14:51	14:34	14:18
Parike  Geraardsbergsestraat (N493),  Steenweg (N493)	160.7	104.0	14:52	14:35	14:19
  Steenweg (N493) 	161.9	102.8	14:54	14:36	14:21
  Steenweg (N493)	162.9	101.8	14:56	14:38	14:22
Geraardsbergen					
Zarlarding  Oudenaardsestraat (N493),  Oudenaardsestraat (N493),  Oudenaardsestraat (N493)	163.3	101.4	14:56	14:38	14:23
Geraardsbergen  Oudenaardsestraat (N493),  N42  Oudenaardsestraat,  Grotestraat,  Brugstraat,  Markt,  Markt,  Markt,  Vesten, (Volgers:  Vesten - Verbindingsweg),  Oudebergstraat,  Muur,  Kapelmuur	165.9	98.8	15:00	14:42	14:26
 Helling / Côte 8: Muur - Kapelmuur 475m - Gem. 9,3% - Max. 19,8%  Driepikkel,  Oude Steenweg,  Edingseweg (N495),   Guillemijnlaan (N496)	170.4	94.3	15:07	14:48	14:32
  Guillemijnlaan (N496)   Dender,  Guillemijnlaan (N496),  Verhaegenlaan (N496),  Lessensetraat (N496),  Groteweg (N496) 	171.1	93.6	15:08	14:49	14:33
Overboelare   Groteweg (N496),   Hogeweg	174.9	89.8	15:14	14:55	14:38
Goferdinge  Zarlardingestraat     Kastanjestraat	176.0	88.7	15:16	14:56	14:40
Zarlarding  Kanakkendries	177.5	87.2	15:18	14:59	14:42
  Kanakkendries,   Rekestraat	177.7	87.0	15:18	14:59	14:42
Brakel					
Everbeek  Rekestraat,    Lessenstraat,  Everbeekplaat,  Reepstraat,  Klaaie	178.7	86.0	15:20	15:00	14:43
  Klaaie,    Priemstraat,  Steenberg,  Muiteij,  Muiteij,  Maandagstraat,	181.1	83.6	15:24	15:04	14:46
Henegouwen - Hainaut					
Flobecq  Motte,   Motte,  Bois,   Lumen,  Houppe	185.1	79.6	15:30	15:09	14:52
 Helling / Côte 9: Pottelberg 1.353 m - Gem. 6,5 % - Max. 7,5 %  Houppe,    Houppe (N48)	189.0	75.7	15:36	15:15	14:57
 Bevoorrading-Ravitaillement (langs de N48)  Houppe (N60)	189.9	74.8	15:37	15:16	14:58
Ellezelles  Chaussée de Ninove (N48)	190.9	73.8	15:39	15:18	15:00
Oost-Vlaanderen					
Ronse  Ninoofsesteenweg (N48),  Kanarieberg	192.1	72.6	15:41	15:19	15:01

	km +	km -	39 km/h	42 km/h	45 km/h
Helling / Côte 10: Kanarieberg 1000m - Gem. 7,7% - Max. 14% ⬅️ Boekzitting, ⬅️ Rijkswachtdreef, ⚠️ ⬅️ Ommegangstraat (N454)	194.9	69.8	15:45	15:23	15:05
Maarkedal					
Nukerke ⬆️ Ommegangstraat (N454), ⚠️ ⬆️ ⬆️ Zandstraat (N425)	196.6	68.1	15:47	15:26	15:07
Hotond ⬆️ Zandstraat (N425), ⚠️ ⬆️ Berchemseweg (N36)	201.0	63.7	15:54	15:32	15:13
Kluisbergen					
Kwaremont ⬆️ Ronsebaan (N36), ⬅️ Ronde van Vlaanderenstraat, Monument Karel Van Wijnendaele , ⬆️ ⬆️ Ronsebaan (N36)	202.4	62.3	15:56	15:34	15:15
Berchem ⚠️ ⚠️ ⚠️ ⬆️ Ronse Baan (N36)	206.3	58.4	16:02	15:40	15:20
⬆️ Stationsstraat (N36), ⚠️ ⬆️ Paddestraat	206.7	58.0	16:03	15:40	15:21
⚠️ ⬆️ Paddestraat, ⬆️ Broektestraat	206.9	57.8	16:03	15:41	15:21
Kwaremont ⬆️ Broektestraat	207.7	57.0	16:05	15:42	15:22
⬆️ Broektestraat, ⬆️ Kwaremontplein, ⬆️ Schilderstraat	208.6	56.1	16:06	15:43	15:23
⚠️ ⬆️ Schilderstraat	209.0	55.7	16:07	15:44	15:24
Helling / Côte 11: Oude Kwaremont 2200m - Gem. 4% - Max. 11,6% - 🏔️ 1500m ⚠️ ⬆️ Ronsebaan (N36), ⬆️ Lamontstraat Renners : ⬆️ ⬆️ Kalkhovenstraat Volgers : ⬆️ Lamontstraat, ⬆️ Lamontstraat, ⚠️ ⬆️ Ter Boekerstraat, ⬆️ ⬆️ Dalstraat, ⬆️ ⬆️ Driesstraat (terug op parcours) ⬆️ Middelloopstraat, ⬆️ Paterbergstraat	209.9	54.8	16:08	15:45	15:25
⚠️ ⬆️ Ronsebaan (N36), ⬆️ Lamontstraat	209.9	54.8	16:08	15:45	15:25
Helling / Côte 12: Paterberg 360m - Gem. 12,9% - Max. 20,3% - 🏔️ 360m ⬆️ Stooktestraat, ⬆️ ⬆️ ⬆️ Driesstraat	213.3	51.4	16:13	15:50	15:29
Zulzeke ⬆️ Pladutsestraat	216.0	48.7	16:17	15:53	15:33
Oudenaarde					
Melden ⬆️ ⬆️ Walkenaarsweg Renners: ⬆️ ⬆️ ⬆️ Rotelenberg Volgers: ⬆️ ⬆️ ⬆️ Elststraat, ⬆️ ⬆️ ⬆️ Rijksweg (N 60), na 100 m ⬆️ ⬆️ Richting Oudenaarde Rijksweg (N 60), ⬆️ ⬆️ Mariaborrestraat (terug op parcours) ⬆️ Rotelenberg, ⬆️ Rotelenberg	217.3	47.4	16:19	15:55	15:35
⬆️ ⬆️ Walkenaarsweg	217.2	47.5	16:19	15:55	15:35
⬆️ Rotelenberg, ⬆️ ⬆️ Steengat	219.1	45.6	16:22	15:58	15:37
⚠️ ⬆️ Koppenberg	219.5	45.2	16:23	15:59	15:38
Helling / Côte 13: Koppenberg 600m - Gem. 11,6% - Max. 22% - 🏔️ 600m ⬆️ Koppenberg, ⬆️ Koppenberg, ⬆️ Koppenberg, ⬆️ ⬆️ Rijksweg (N60), ⬆️ ⬆️ Mariaborrestraat	220.0	44.7	16:23	15:59	15:38
Maarkedal					
Etikhove ⚠️ ⬆️ Mariaborrestraat 2000m ⬆️ ⬆️ Zakstraat, ⬆️ ⬆️ Steenbeekdries, ⬆️ Stationsberg	224.0	40.7	16:30	16:05	15:44
⚠️ ⬆️ Mariaborrestraat 2000m	224.0	40.7	16:30	16:05	15:44

	km +	km -	39 km/h	42 km/h	45 km/h
Helling / Côte 14: Steenbeekdries 700m - Gem. 5,3% - Max. 6,7% ⬆ Stationsberg (gevaarlijke afdaling) ⚠ (86/34 - 15h13 en 16h46), ⬆ Stationsplein	225.4	39.3	16:32	16:07	15:45
⬆ Nederholbeekstraat, 5 x ⚠ ⚠ (afwisselend links (3) en rechts (2)), 1 x ⚠ ⚠ (links), ⚠ ⚠	226.0	38.7	16:33	16:08	15:46
⬆ Nederholbeekstraat, ⬆ Boitsbank, ⬆ Taaienberg	226.8	37.9	16:34	16:09	15:47
Helling / Côte 15: Taaienberg 530m - Gem. 6,6% - Max. 15,8% - 500m ⬆ Poesthemstraat, ⬆ Aatse Heerweg, ⬆ Drappendries, ⬆ Vlaamse Ardennenstraat	227.8	36.9	16:35	16:10	15:49
Nukerke ⚠ ⬆ Rubberigtsbank, ⬆ Ommegangstraat (N454)	230.5	34.2	16:40	16:14	15:52
Ronse ⬆ Hogerlucht	233.4	31.3	16:44	16:18	15:56
⬆ Hogerlucht, ⬆ Kammeland, ⬆ Broeke, ⬆ Broeke, ⬆ Stefaan-Modest Glorieuxlaan (N48b), ⬆ Sint-Pietersnieuwstraat, ⬆ Sint-Hermesstraat, ⬆ Watermolenstraat, ⬆ Kegelkaai, ⬆ Kruisstraat (N60), ⬆ Broekestraat (N45), ⬆ Oudestraat 450m	233.9	30.8	16:45	16:19	15:57
⬆ Oudestraat, ⬆ Kruisstraat (N60b), ⚠ ⚠ ⚠ Zandstraat (N425)	237.3	27.4	16:50	16:24	16:01
Helling / Côte 16: Kruisberg/Hotond 2500m - Gem. 5% - Max. 9% - 450m ⬆ Zandstraat (N425), ⬆ Berchemseweg (N36)	239.1	25.6	16:53	16:27	16:04
Kluisbergen Kwaremont ⬆ Ronsebaan (N36), ⬆ Ronde van Vlaanderenstraat	240.6	24.1	16:55	16:29	16:06
Collect Zone ⬆ Ronde van Vlaanderenstraat, <i>Monument Karel Van Wijnendaels</i> , ⬆ Ronsebaan (N36)	241.4	23.3	16:56	16:30	16:07
Berchem ⚠ ⬆ Ronse Baan (N36)	244.5	20.2	17:01	16:34	16:11
⬆ Stationsstraat (N36) ⚠ ⬆ Paddestraat (Volgers: ⬆ Stationsstraat tot aan Brug Schelde - N8)	244.9	19.8	17:02	16:35	16:11
⬆ Paddestraat, ⬆ Broektestraat	245.1	19.6	17:02	16:35	16:12
Kwaremont ⬆ Broektestraat	245.9	18.8	17:03	16:36	16:13
⬆ Broektestraat, ⬆ Kwaremontplein, ⬆ Schilderstraat	246.8	17.9	17:05	16:38	16:14
⬆ Schilderstraat	247.2	17.5	17:05	16:38	16:15
Helling / Côte 17: Oude Kwaremont 2200m - Gem. 4% - Max. 11,6% - 1500m ⚠ ⬆ Ronsebaan (N36), ⬆ Lamontstraat, ⬆ Kalkhovenstraat, ⬆ Middelloopstraat, ⬆ Paterbergstraat	248.0	16.7	17:07	16:39	16:16
Helling / Côte 18: Paterberg 360m - Gem. 12,9% - Max. 20,3% - 360m ⬆ Stooktestraat, ⬆ Driesstraat	251.5	13.2	17:12	16:44	16:20
Berchem ⬆ Bruggestraat	253.0	11.7	17:14	16:46	16:22
⬆ Bruggestraat, ⬆ Pontstraat	253.8	10.9	17:15	16:48	16:23
⬆ Oudenaardebaan (N8), ⬆ Kerkstraat (N36) ⚠ Schelde	254.6	10.1	17:17	16:49	16:24
West-Vlaanderen Avelgem Kerkhove ⬆ Brugstraat (N36)	255.8	8.9	17:19	16:50	16:26



102° Ronde van Vlaanderen Zondag 1 april 2018

Wegwijzer

	km +	km -	39 km/h	42 km/h	45 km/h
Brugstraat (N36) Oudenaardesteenweg (N453)	255.9	8.8	17:19	16:51	16:26
Oudenaardesteenweg (N453)	256.7	8.0	17:20	16:52	16:27
Oost-Vlaanderen					
Wortegem-Petegem					
Elsegem					
Eeuwhoek (N453), Kortrijkstraat (N453)	258.0	6.7	17:22	16:54	16:29
Petegem-aan-de-Schelde					
Kortrijkstraat (N453)	259.9	4.8	17:25	16:56	16:32
Kortrijkstraat (N453)	261.7	3.0	17:28	16:59	16:34
Minderbroedersstraat (N453)	262.4	2.3	17:29	17:00	16:35
Oudenaarde					
Bevere					
Minderbroedersstraat (N453)	263.4	1.3	17:30	17:01	16:36
Aankomst	264.7	0.0	17:32	17:03	16:38