



22-25  
MARZO 2018



Settimana Internazionale

# Coppi e Bartali

con i uci fci lega ciclismo aocc



G.S. EMILIA

[www.gsemilia.it](http://www.gsemilia.it)



Corriere dello Sport

il Resto del Carlino





**ARTICOLO 1. ORGANIZZAZIONE** - La "Settimana Ciclistica Internazionale Coppi e Bartali" è organizzata dal G.S. EMILIA (rappresentata dal Presidente Amici Adriano - tel. +39 348 2811612) Via Serenari, 8 - 40033 Casalecchio di Reno (Bo) - tel. +39 051 578824 - port. +39 348 2811612 - +39 348 2816613 - fax +39 051 727716 - e-mail: gsemiliciclismo@tin.it, con il rispetto dei regolamenti dell'Unione Ciclistica Internazionale e si disputa dal 22 al 25 marzo 2018.

**ARTICOLO 2. TIPO DI PROVA** - La prova è riservata agli atleti delle categorie ME, è iscritta al Calendario UCI - Europa Tour ed è classificata in classe 2.1. Conformemente all'art. 2.10.008 del regolamento UCI, attribuisce i seguenti punti:  
 a) 125-85-70-60-50-40-35-30-25-20-15-10-5-5-5-3-3-3-3-3-3-3 ai primi 25 classificati della classifica finale;  
 b) 14 - 5 - 3 ai primi 3 di ogni tappa o semitappa;  
 c) 3 a colui che indossa la maglia da leader della prova (per tappa).

**ARTICOLO 3. PARTECIPAZIONE** - Conformemente all'art 2.1.005 del regolamento UCI, la prova è aperta alle squadre seguenti: UCI Pro Team, squadre continentali professionistiche UCI, Squadre continentali UCI, squadre nazionali. Secondo l'art. 2.2.003 del regolamento UCI, le squadre saranno composte da un minimo di 5 ad un massimo di 7 corridori.

**ARTICOLO 4. QUARTIER TAPPA** - Il quartier tappa si apre il 21 marzo alle ore 14 presso il Palazzo del Turismo di Riccione - Piazza Ceccarini, 10 - tel.+39 0541 608332 - +39 0541 3692194 - fax +39 0541 600318. Le operazioni preliminari e di verifica licenze si svolgeranno il 21 marzo 2018 dalle ore 15 alle 16,45. La riunione dei direttori sportivi, organizzata secondo l'art. 1.2.087 RT-UCI, in presenza dei componenti del Collegio dei Commissari, è fissata alle ore 17 presso il Palazzo del Turismo di Riccione - Piazza Ceccarini, 10 - tel. +39 0541 608332 - +39 0541 3692194 - fax +39 0541 600318. La conferma dei partenti ed il ritiro dei dorsali da parte dei responsabili delle squadre, è fissata al quartier tappa dalle ore 15 alle ore 16,45 del 21 marzo 2018.

**ARTICOLO 5. ORDINE DI PARTENZA CRONOMETRO** - L'ordine di partenza della semitappa a cronometro a squadre è stabilito in conformità all'art 2.6.024 del regolamento UCI ed in particolare tramite sorteggio effettuato dal Collegio dei Commissari durante la riunione tecnica. Le partenze si succederanno con un intervallo di 3'.  
 L'ordine di partenza della cronometro individuale è l'inverso della classifica generale conformemente all'art 2.6.024 RT-UCI. Le partenze si succederanno con un intervallo di 1,30' ad eccezione degli ultimi 10 concorrenti che partiranno ogni 2'.

**ARTICOLO 6. RADIO-TOUR**  
 Le informazioni in corsa sono trasmesse sulla frequenza radio di 149,850 Mhz.

**ARTICOLO 7. ASSISTENZA TECNICA**  
 Il servizio di assistenza tecnica è assicurato dal " Team SCOTT - SMP " con tre vetture debitamente attrezzate.

**ARTICOLO 8. ARRIVI IN SALITA** - Gli articoli 2.6.027 e 2.6.028 UCI non sono applicabili in caso di arrivo in salita. Le tappe con arrivo in salita per l'applicazione dell'art. 2.6.029 sono: 2ª tappa - 23 marzo - Riccione-Sogliano. Ogni discussione in merito alla definizione "arrivo in salita" ed "inizio dell'ascensione" sarà definita dal Collegio dei Commissari.

**ARTICOLO 9. MODALITÀ DI RIFORNIMENTO IN OCCASIONE DELLE CRONOMETRO** - Il rifornimento non è previsto.

**ARTICOLO 10. ABBUONI - MODALITÀ** - Ad ogni arrivo di tappa e semitappa (cronometro escluse) sono previsti i seguenti abbuoni: Tappa in linea: 10" - 6" - 4" ai primi tre classificati; Semitappa in linea: 6" - 4" - 2" ai primi tre classificati.  
 Nella crono a squadre la rilevazione dei tempi sarà fatta secondo l'art. 2.5.013 dell'UCI: il tempo sarà rilevato sul 4° corridore. I corridori staccati saranno accreditati del loro tempo reale. In caso di parità nella classifica generale individuale, il piazzamento ottenuto nella cronometro a squadre non sarà preso in considerazione (art 2.6.015 regolamento UCI).

**ARTICOLO 11. TEMPO MASSIMO** - In funzione delle caratteristiche delle tappe (art. 2.6.032), il tempo massimo d'arrivo è stato fissato come segue:  
 - 30% del tempo del vincitore nelle prove contro il tempo;  
 - 10% del tempo del vincitore nella 1ª semitappa e nella 3ª tappa;  
 - 15% del tempo del vincitore nella 2ª tappa.

**ARTICOLO 12. CLASSIFICHE** - Sono stabilite le seguenti classifiche:  
 a) classifica individuale a tempo - maglia verde chiaro  
 b) classifica a punti - maglia bianca  
 c) classifica GPM - maglia verde scuro  
 d) classifica giovani - maglia arancio  
 e) classifica a squadre.

a) Classifica individuale a tempi: stabilita dai commissari-cronometristi secondo il RT-UCI. I corridori avranno in dotazione un trasponder da applicare obbligatoriamente al telaio per la rilevazione automatica dei tempi.  
 b) Classifica a punti: stabilita dalla somma dei punti ottenuti negli arrivi delle tappe in linea. Punteggio: sono attribuiti i seguenti punti ad ogni arrivo di tappa e semitappa in linea: 10 - 8 - 6 - 5 - 4 - 3 - 2 - 1 punti ai primi 8 classificati.

In conformità all'art. 2.6.017 RT-UCI, in caso di parità nella classifica generale individuale a punti, sarà tenuto conto:  
 - in prima istanza del numero delle vittorie di tappa;  
 - in seconda ed ultima istanza, della classifica generale individuale a tempi.  
 Per avere diritto ai premi della classifica generale finale, ogni concorrente deve avere compiuto la totalità del percorso della prova entro i tempi massimi regolamentari.

c) Classifica GPM stabilita dalla somma dei punti ottenuti nei seguenti colli:  
 1ª tappa - 1ª semitappa    2ª cat Longiano 1º passaggio                    km. 52,100  
                                   2ª cat Longiano 2º passaggio                    km. 66,400  
                                   1ª cat Longiano 3º passaggio                    km. 80,700  
 2ª tappa                    2ª cat Verucchio                                    km. 43,900  
                                   2ª cat Torriana                                    km. 50,400  
                                   1ª cat Ville di Monte Tiffi - 1º passaggio                    km. 77,100  
                                   1ª cat Ville di Monte Tiffi - 2º passaggio                    km. 99,200  
                                   1ª cat Ville di Monte Tiffi - 3º passaggio                    km. 121,300

Punteggio: 8-6-4-2-1 punti ai primi cinque classificati sui colli di 1ª categoria e punti 5-3-2 ai primi tre classificati sui colli di 2ª categoria. In conformità all'art. 2.6.017 RT-UCI, in caso di parità nella classifica generale individuale del GPM, si procederà allo spareggio riferendosi a:  
 - in prima istanza, numero dei primi posti ai GPM di 1ª categoria;  
 - in seconda istanza, numero dei primi posti ai GPM di 2ª categoria;  
 - in terza e definitiva istanza, la classifica generale individuale a tempi.  
 Per avere diritto ai premi della classifica generale finale, ogni concorrente deve avere compiuto la totalità del percorso della prova entro il tempo massimo regolamentare.  
 d) Classifica dei giovani riservata ai corridori nati dopo il 1° Gennaio 1995 (23 anni), con possibilità di allargamento all'anno 1994, qualora al termine della verifica licenze non sia stato raggiunto un numero accettabile di concorrenti.

In caso di parità nella classifica individuale dei giovani, spreggerà la classifica generale individuale a tempi. Per beneficiare del premio di classifica generale finale, il concorrente deve avere compiuto la totalità del percorso della prova in tempo massimo.

e) Classifica a squadre: conformemente all'art. 2.6.016 RT-UCI, la classifica a squadre giornaliera viene ricavata dall'addizione dei tre migliori tempi individuali di ogni squadra ad eccezione della semitappa a cronometro in cui il tempo considerato è quello impiegato dalla squadra.

In caso di parità, le squadre sono spreggiate:  
 - con l'addizione dei piazzamenti ottenuti dai loro primi tre corridori della tappa;  
 - in caso di nuova parità, si farà ricorso al piazzamento del loro corridore meglio classificato nella tappa.

La classifica generale a squadre viene ricavata dalla addizione dei tre migliori tempi individuali di ogni squadra in tutte le tappe disputate.

In caso di ulteriore parità e fino a quando non si ha la diversificazione, vengono applicati i criteri che seguono:

- numero di primi posti nella classifica giornaliera a squadre;
  - numero di secondi posti nella classifica giornaliera a squadre, ecc.
  - se la parità persiste, le squadre sono spreggiate dal piazzamento del loro corridore meglio piazzato nella classifica generale individuale.
- Ogni squadra ridotta a meno di n. 3 corridori, è eliminata dalla classifica generale a squadre.

**ARTICOLO 13. MONTEPREMI** - È attribuito il seguente montepremi:  
 Montepremi per le tappe e la classifica generale:

Class.	Semitappe 1 e 2 Euro	Class.	Tappe 2-3-4 Euro	Class.	Classif. generale Euro
1	2.035	1	3.060	1	6.625
2	1.035	2	1.550	2	3.360
3	510	3	760	3	1.650
4	256	4	385	4	833
5	205	5	315	5	678
6	155	6	225	6	493
7	155	7	225	7	493
8	100	8	155	8	333
9	100	9	152	9	333
10	50	10	80	10	170
11	50	11	80	11	170
12	50	12	80	12	170
13	50	13	80	13	170
14	50	14	80	14	170
15	50	15	80	15	170
16	50	16	80	16	170
17	50	17	80	17	170
18	50	18	80	18	170
19	50	19	80	19	170
20	50	20	80	20	170
Totale	5.100 x 2	Totale	7.710 x 3	Totale	16.665

Totale generale del montepremi Euro 49.995,00

**PREMI SPECIALI CLASSIFICA A PUNTI**  
 Ai primi tre corridori della classifica generale finale:  
 1 - Euro 500,00 / 2 - Euro 300,00 / 3 - Euro 200,00  
 Totale dei premi classifica a punti: Euro 1.000,00

**PREMI SPECIALI CLASSIFICA A GPM**  
 Ai primi tre corridori della classifica generale finale:  
 1 - Euro 500,00 / 2 - Euro 300,00 / 3 - Euro 200,00  
 Totale dei premi classifica GPM: Euro 1.000,00

**CLASSIFICA GIOVANI:**  
 Ai primi tre corridori della classifica generale finale:  
 1 - Euro 500,00 / 2 - Euro 300,00 / 3 - Euro 200,00  
 Totale dei premi classifica Giovani: Euro 1.000,00

**CLASSIFICA A SQUADRE:**  
 Alle prime tre squadre della classifica generale finale:  
 1 - Euro 500,00 / 2 - Euro 300,00 / 3 - Euro 200,00  
 Totale dei premi classifica a squadre: Euro 1.000,00.  
 Il totale generale del montepremi e premi distribuiti in occasione della prova è di Euro 53.995,00.

**ARTICOLO 14. ANTIDOPING** - Alla prova si applica integralmente il regolamento antidoping dell'UCI; inoltre la legislazione antidoping italiana si applica in conformità alle disposizioni di legge dell'Italia. Il controllo antidoping avrà luogo nei locali predisposti nella zona linea d'arrivo.

**ARTICOLO 15. PROTOCOLLO** - Conformemente all'art. 1.2.112 RT-UCI, devono presentarsi quotidianamente alla cerimonia protocollare i seguenti corridori:  
 - vincitore della tappa o semitappa;

- i leader delle seguenti classifiche: generale a tempi, generale a punti, generale GPM, generale giovani. Oltre a questi, dopo l'ultima tappa, si dovranno presentare anche i primi tre della classifica finale. Essi dovranno presentarsi alla cerimonia protocollare entro i 10 minuti seguenti il loro arrivo secondo l'art. 1.2.113 del RT-UCI.

**ARTICOLO 16. TABELLA PENALIZZAZIONI**  
 Le penalizzazioni sono quelle previste dai regolamenti UCI.

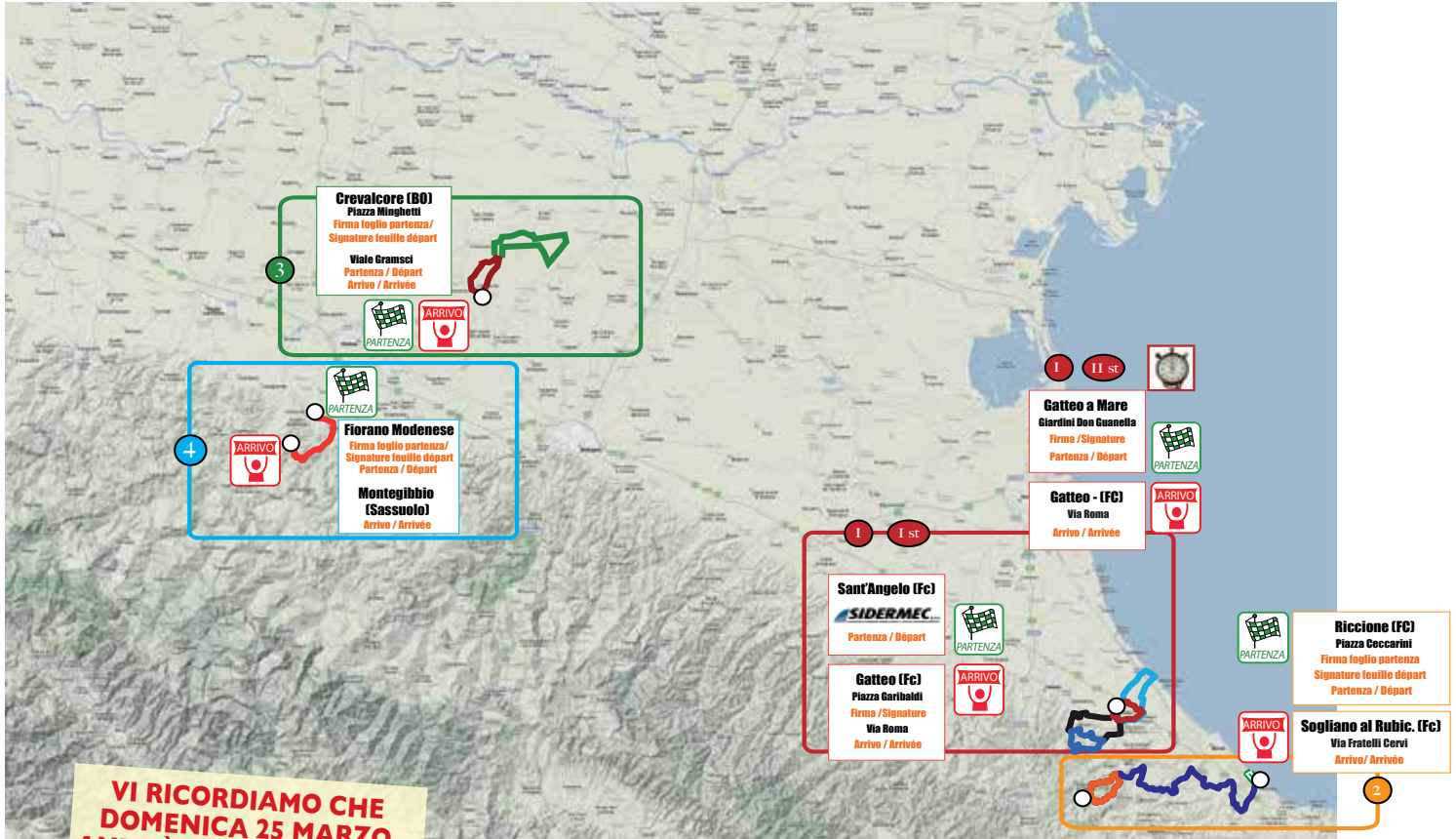
**ARTICOLO 17. ECOLOGIA** - In sintonia con la campagna ecologica caldeggiata dall'UCI ed al fine di non disperdere nella natura il materiale di risulta, si fa appello al senso civico dei partecipanti al fine di non gettare rifiuti lungo la strada bensì di disfarsene nelle zone prestabilite dove una ditta incaricata alla bisogna provvederà alla sua raccolta. Il mancato rispetto di tale disposizione verrà sanzionato conformemente all'art. 12.1.007 RT-UCI.

**ARTICOLO 18. DISPOSIZIONI GENERALI** - Possono seguire la corsa solo le persone denunciate all'atto del ritiro dei contrassegni dal titolare del rispettivo automezzo. Eventuali modifiche o aggiunte devono essere notificate al Direttore di Organizzazione. I conducenti delle auto e delle moto accreditate devono rispettare il codice della strada e sottostare alle disposizioni del D.O. e dei suoi collaboratori. Non possono seguire la corsa persone che non abbiano funzioni riconosciute dall'Organizzatore ed inerenti ai vari servizi, né persone di minore età. Nessuna responsabilità di alcuna natura fa capo all'Ente organizzatore per danni derivanti da incidenti prima, durante e dopo la corsa a spettatori e persone in genere, anche se estranee alla manifestazione stessa, in dipendenza di azioni non messe in atto dall'Organizzatore medesimo. Per quanto non contemplato nel presente regolamento valgono i regolamenti UCI e FCI.

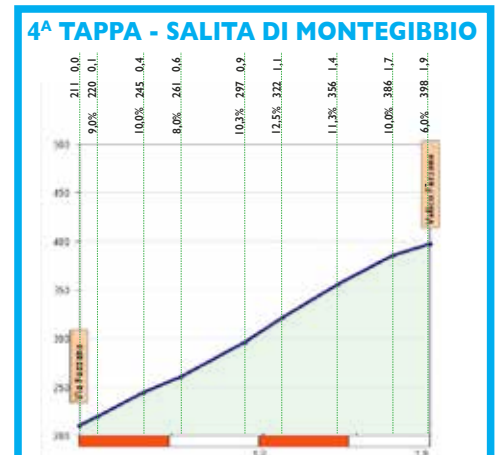
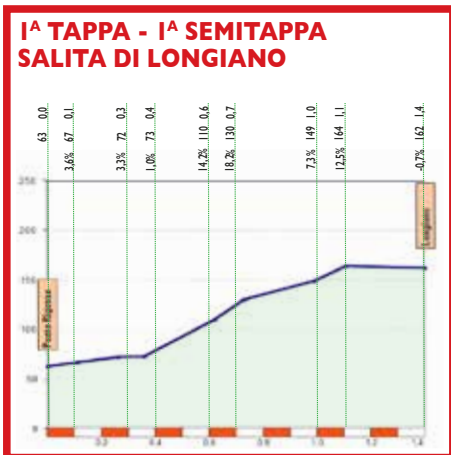


# Planimetria generale e principali salite

## Planimétrie générale et principales côtes



**VI RICORDIAMO CHE  
DOMENICA 25 MARZO  
ANDRÀ IN VIGORE L'ORA  
LEGALE E QUINDI  
OCCORRERÀ  
SPOSTARE IN AVANTI  
L'OROLOGIO DI UN'ORA:  
DALLE 2,00 ALLE 3,00**





# Quadri organizzativi

## Membres de l'organisation

Direzione generale	Adriano Amici
Direttore di organizzazione	Adriano Amici, Casalecchio di Reno (Bo) Via Serenari, 8 - Tel. 348 2811612
Vice-direttori di organizzazione	Fosco Beltrani, Claudio Mologni, Massimo Pisani
Ispettore percorso e frecciatura	Walter Fusconi, Giovanni Sabatini
Segreteria generale e tecnica	Francesco Tozzi, Giuseppe Baldi, Laura Marotta, Silvia Marotta, Carmela Borsini
Segreteria in sede	Andrea Amici
Segreteria amministrativa e logistica	Manuela Buldrini
Pubbliche relazioni e cerimoniale	Gianpaolo Balotta, Andrea Amici
Addetto stampa e Speaker	Stefano Bertolotti, Bruno Ronchetti
Addetto alla Giuria	Giuseppe Baldi
Segreteria tecnica - Percorsi	Francesco Tozzi, Walter Boschetti
Relazione esterna Team	Massimiliano Catasca
Responsabili settore partenza	Gianni Accorsi, Sergio Fanti, Franco Bartolini, Germano Zangrandi Telesforo Gianaroli
Responsabili linea d'arrivo	Agildo Mascitti, Serafino Cavara
Settore arrivo	Carmelo Sotera - Roberto Mengoli
Coordinatore autisti	Paolo Vichi, Paolo Cavina
Capogruppo motociclisti	Piernicola Pesce - G.S. Loabikers
Antidoping	Sergio Tosi
Villaggio	Luciano Casarini, Luciano Dallacasa
Collegamenti radio	Gianni Seghetti
Interprete	Edi Cecconi
Inizio gara e fine corsa	G.S. Loabikers
Allestimenti strutture tecniche	Ro.Fra - Italtelo
Allestimenti strutture gonfiabili	Gruppo Navigare, Diamante
Progetto grafico	Elisa Amici, Claudio Paradisi
Realizzazione planimetrie	Filippo Faccioli
Impianti audio	Scotton

### Al seguito della corsa / Avec nous pour suivre la course:

Commissario Tecnico delle Nazionali

### La corsa sarà trasmessa da / La course sera transmise par:



### Assistenza meccanica

Il servizio di assistenza meccanica sarà effettuato da tre vetture del Gruppo SCOTT-SMP appositamente attrezzate.

### Assistenza Medica

Il servizio di assistenza medica sarà effettuato dal 118 dell'Emilia-Romagna, con la presenza di tre ambulanze attrezzate per la rianimazione e con personale specializzato.

### Dépannage neutre

Le service voitures neutres sera assuré par trois voitures assurées par le Gruppo SCOTT-SMP dûment équipées.

### Assistance Médicale

Le service Médical sera assuré par le 118 Emilia-Romagna, avec la présence de trois ambulances dûment équipées, un médecin de réanimation.

# Giuria

## Jury

Presidente des. UCI	Segnan Rudi (Cro)
Componente (Coord)	Mostacchi Antonio
Componente	Siclari Claudio
Comp. moto	Laguzzi Valeria
Comp. moto	Fabbri Paolo
Comp. moto	Checchin Sandro
Giudice Arrivo	Compagnin Chiara
Ispettore Doping	(designato U.C.I.)
Cronometristi	F.I.Cr. - Federazione Italiana Cronometristi

## Squadre invitate

### Équipes invitées

**MOVISTAR**  
**TEAM EF EDUCATION FIRST DRAPAC PB CANNONDALE MITCHELTON SCOTT**  
**TEAM LOTTO NL JUMBO**  
**TEAM SKY**  
**TREK SEGAFFREDO**  
**ANDRONI GIOCATTOLI - SIDERMEC**  
**BARDIANI CSF**  
**CAJA RURAL - SEGUROS RGA**  
**CCC SPRANDI POLKOWICE**  
**DELKO MARSEILLE PROVENCE KTM**  
**GAZPROM RUSVELO**  
**NIPPO VINI FANTINI EUROPA OVINI**  
**WANTY GROUPE GOBERT**  
**WILIER TRIESTINA SELLE ITALIA**  
**AQUA BLUE SPORT**  
**ISRAEL CYCLING ACADEMY**  
**FORTUNEO OSCARO**  
**WB AQUA PROTECT VERANCLASSIC**  
**TREVIGIANI PHONIX HEMUS 1896**  
**SANGEMINI - MG. K VIS - VEGA**  
**ONE PRO CYCLING**  
**BIESSE CARRERA GAVARDO**  
**MSTINA FOCUS**  
**AMORE & VITA PRODIRE**

## Albo d'Oro

### Livre d'Or

**1999 - Vainsteins**  
**2000 - Bettini**  
**2001 - Ivanov**  
**2002 - Casagrande**  
**2003 - Celestino**  
**2004 - Figueras**  
**2005 - Pellizzotti**  
**2006 - Cunego**  
**2007 - Scarponi**  
**2008 - Evans**  
**2009 - Cunego**  
**2010 - Santaromita**  
**2011 - Sella**  
**2012 - Barta**  
**2013 - Ulissi**  
**2014 - Kennaugh**  
**2015 - Meintjes**  
**2016 - Firsanov**  
**2017 - Calmejane**

# Prima tappa - Prima semitappa Première étape - Première demi-étape Gatteo - Gatteo



22-25 MARZO 2018



## Disposizioni organizzative

### MERCOLEDÌ 21 MARZO

Riccione - Palazzo del Turismo, Piazzale Ceccarini, 10  
Telefono 0541 608332 - 0541 3692194

Fax 0541 600318

Tel. organizzazione: 348 28 11 612 - 348 28 16 613

Dalle ore 15,00 alle 16,45: Operazioni di verifica licenze, distribuzione numeri di gara, contrassegni auto, moto, pass per Gruppi Sportivi e seguito ufficiale

Alle ore 17,00:

Riccione - Palazzo del Turismo, Piazzale Ceccarini, 10  
Riunione Direttori Sportivi, Giuria e Direzione corsa

### GIOVEDÌ 22 MARZO MATTINA

Gatteo - Piazza Garibaldi

Dalle ore 8,30: firma foglio partenza

Ore 9,00: Gatteo - via Roma - Incolonnamento

Trasferimento

Ore 9,15: Sant'Angelo - Stabilimento SIDERMEC

via Luigi Pirandello - Partenza prima semitappa

Dalle ore 11,00 circa: Gatteo - via Roma - Arrivo

Contollo medico prima semitappa:

Struttura Municipale - In prossimità dell'arrivo

Direzione corsa, sala Giuria, sala Stampa:

Gatteo - Biblioteca Comunale - via Roma

Tel. organizzazione: 348 28 11 612 - 348 28 16 613

## Dispositions de l'Organisation

### MERCREDI 21 MARS

Riccione - Palazzo del Turismo, Piazzale Ceccarini, 10  
Tél. +39 0541 608332 - +39 0541 3692194

Fax +39 0541 600318

Tél. Organisation: +39 348 28 11 612 - +39 348 28 16 613

De 15h à 16h45: Contrôle des licences, distribution des dossards, plaques autos-motos et pass pour Groupes Sportifs et suiveurs officiels

A 17h:

Riccione - Palazzo del Turismo, Piazzale Ceccarini, 10  
Réunion Directeurs Sportifs, Jury et Direction Course

### JEUDI 22 MARS LE MATIN

Gatteo - Piazza Garibaldi

A partir de 8h30: signature de la feuille de départ

A 9h: Gatteo - via Roma - Formation de l'échelon course

Transfert

A 9h15: Sant'Angelo - Entreprise SIDERMEC

via Luigi Pirandello: Départ première demi-étape

A partir de 11h environ: Gatteo - via Roma - Arrivée

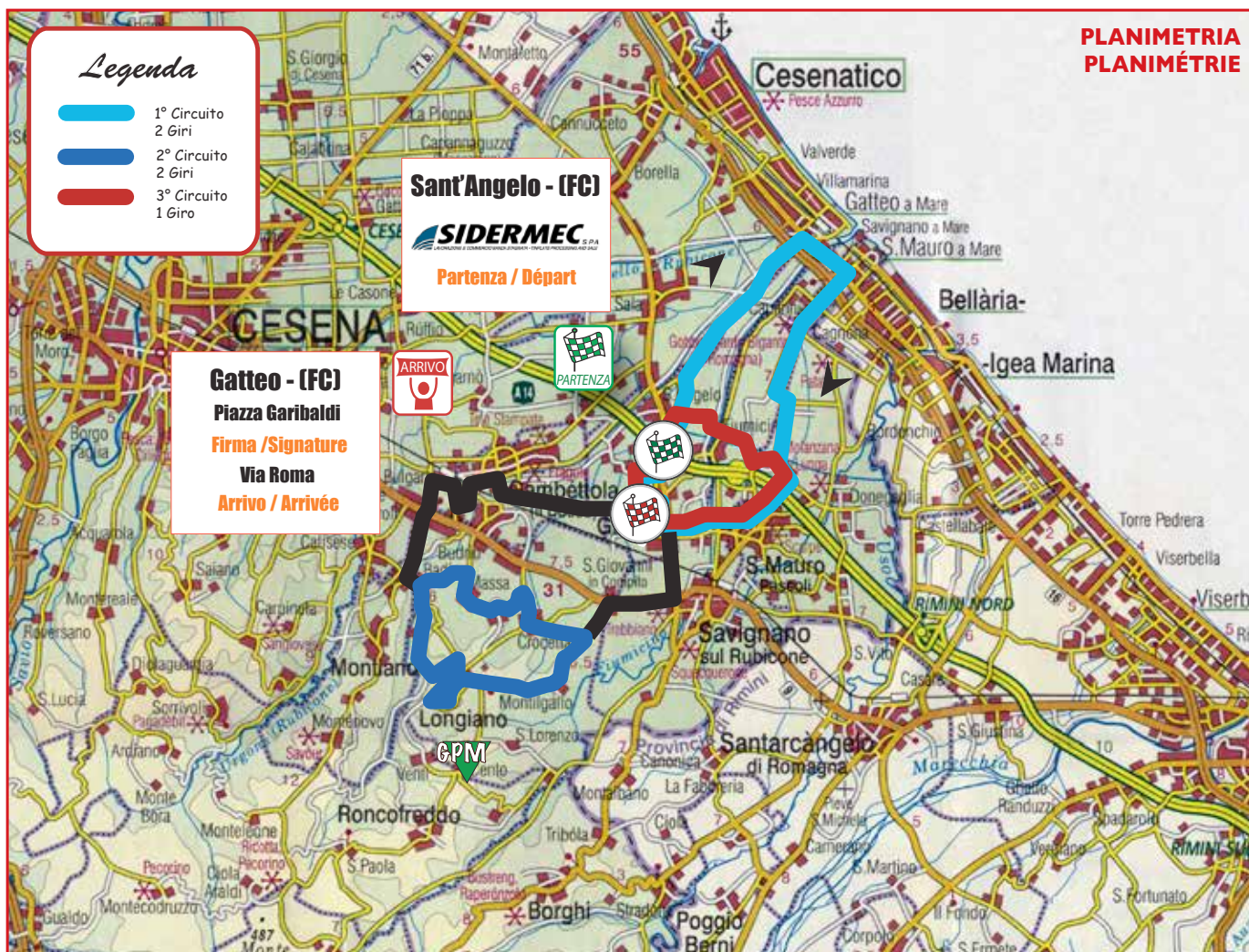
Contrôle antidopage première demi-étape:

Structure Municipale - Près de l'arrivée

Permanence, Jury, Presse:

Gatteo - Biblioteca Comunale - via Roma

Tél. organisation: +39 348 28 11 612 - +39 348 28 16 613



Km 97,800

Gatteo - Gatteo

prima tappa - prima semitappa

22 Marzo

Coppi e Bartali

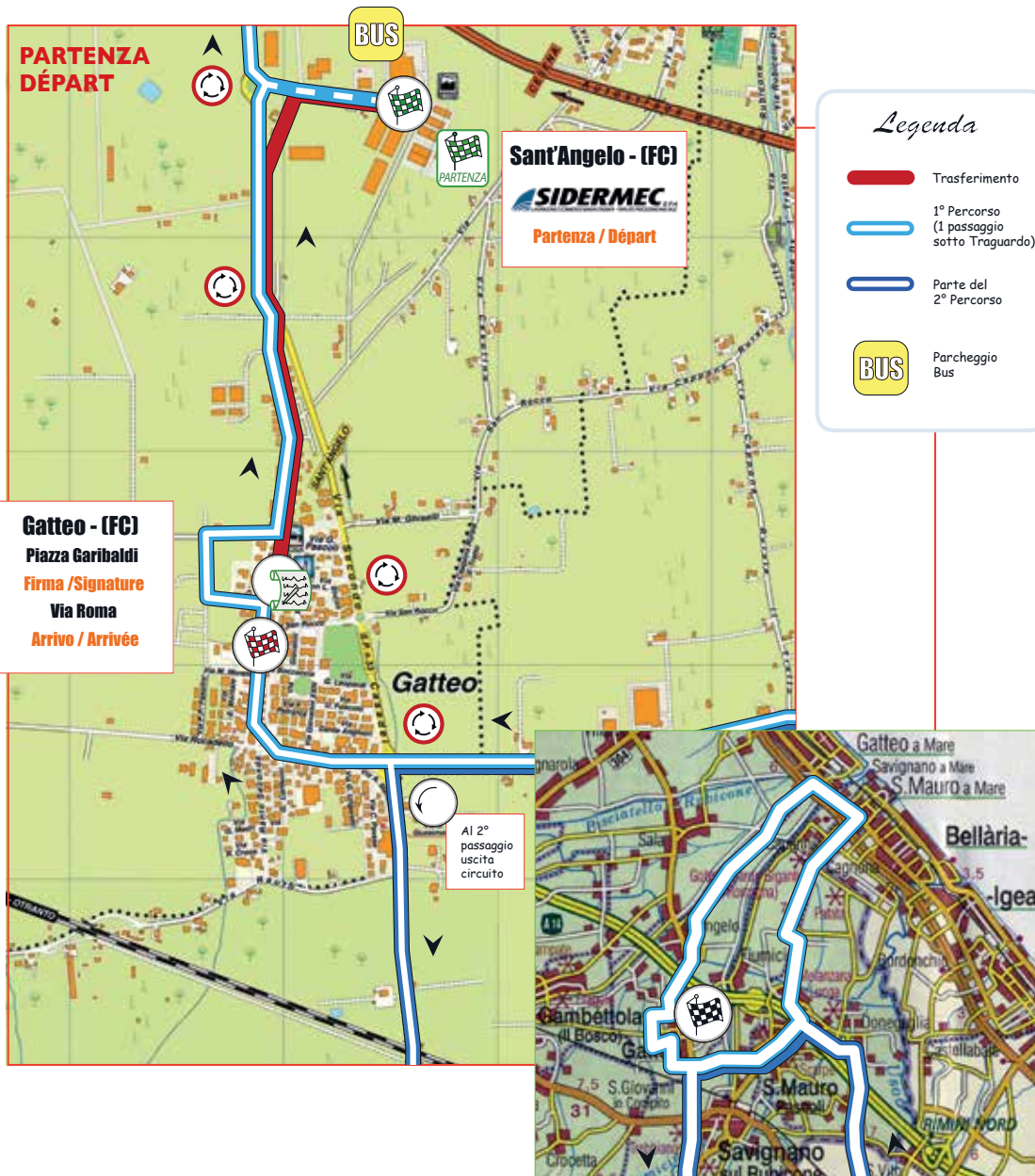


## CARATTERISTICHE DEL PERCORSO

La prima semitappa si disputa su strade comunali e provinciali dell'Unione dei Comuni del Rubicone (Gatteo, Gambettola, Longiano, San Mauro Pascoli e Savignano sul Rubicone) ed attraversa in alcuni tratti i comuni di Forlì-Cesena e di Rimini. Trattasi di una gara in linea che comprende tre circuiti: il primo di 17.6 km, il secondo di 13.3 km ed il terzo di km 8.7. La partenza è data dopo un breve trasferimento presso lo stabilimento Sidermec; si raggiunge Gatteo Mare per poi passare una prima volta sotto il trapianto di Gatteo ed immettersi nella strada che porta a Gambettola. Attraversato il centro abitato ed attraversata la via Emilia, la corsa sale verso Longiano (163 m slm) dove nella centrale via IV Novembre è posto il primo GPM. Si percorrono quindi due giri del classico circuito della "DUE PER BENE" (molto noto a tanti amatori) di 13.3 km dove sono posti gli altri GPM della giornata. Gli attraversamenti di Longiano sono caratterizzati da una breve rampa con pendenza del 10% su porfido in ottimo stato. Una rapida discesa tecnica con curve e controcure ci riporta attraverso Savignano sul Rubicone a Gatteo, siamo al km 89,1. Superata ancora una volta la linea d'arrivo inizia l'ultimo circuito attraversando la frazione di Fiumicino dopo due curve e controcure ben accentuate. Nell'ultimo km si superano due ampie rotonde ben segnalate; l'asfalto è in ottimo stato e la sede stradale ha una larghezza di circa 7 metri. L'arrivo, preceduto da un'ampia curva a destra nel senso di marcia, è posto al termine di un rettilineo di mt 250.

## DESCRIPTION DU PARCOURS

La première demi-étape se déroule sur les routes municipales et provinciales de l'Union des Communes du Rubicone (Gatteo, Gambettola, Longiano, San Mauro Pascoli et Savignano sul Rubicone) et elle traverse en partie les municipalités de Forlì-Cesena et Rimini. Il s'agit d'une course en ligne qui inclut trois circuits: le premier de 17,6 km, le deuxième de 13,3 km et le troisième de 8,7 km. Le départ est donné après un court transfert à l'usine Sidermec; on atteint Gatteo Mare, ensuite on passe une première fois sous la ligne d'arrivée de Gatteo pour prendre la route qui mène à Gambettola. Double la ville et traversée la route Emilia la course monte vers Longiano (163 m) où, dans la rue centrale IV Novembre, il y a le premier GPM. Ensuite on parcourt deux fois le circuit classique de la "DUE PER BENE" (bien connu par des nombreux amateurs) de 13,3 km où ils sont placés les autres GPM de la journée. Les passages de Longiano sont caractérisés par une courte rampe de porphyre en excellent état avec une pente de 10%. Une rapide descente technique avec des virages et contre virages nous ramène à travers Savignano sul Rubicone à Gatteo; nous sommes au km 89,1 de la course. Dépassée une fois de plus la ligne d'arrivée il commence le dernier circuit en passant la ville de Fiumicino après deux virages et contre virages bien marqués. Dans le dernier km, on passe deux grands ronds points bien marqués; l'asphalte est en excellent état et la route a une largeur d'environ 7 mètres. L'arrivée, précédée par un large virage à droite, est à la fin d'une ligne droite de 250 mt.



## PRESIDI OSPEDALIERI CENTRES HOSPITALIERS

Riccione: Ospedale Ceccarini  
Via Frosinone  
Tel. +39 0541 608 511

Rimini: Ospedale Infermi  
Viale Settembrini, 2  
Tel. +39 0541 705 111

Ravenna: S. M. delle Croci  
Viale Randi, 5  
Tel. +39 0544 285 111

Forlì - Loc. Vecchiazzano  
Tel. +39 0543 731 111

Cesena: Ospedale Bufalini  
Viale Ghirotti, 286  
Tel. +39 0547 352 111

Faenza: Ospedale Civile  
Tel. +39 0546 601 111

# Prima tappa - Prima semitappa

## Première étape - Première demi-étape

### Gatteo - Gatteo



22-25 MARZO 2018



#### CRONOTABELLA / TABLEAU HORAIRE

Alt.	Località	Parziali	Percorsi	Da perc.	MEDIA ORARIA		
Alt.	Villes	Partiels	Parcours	A perc.	40,0	42,0	44,0
<b>Provincia di Forlì - Cesena</b>							
<b>Gatteo - Via Garibaldi: Trasferimento Km 1,6</b>							
22	Gatteo - Stabilimento Sidermec - PARTENZA	0,0	0,0	97,8	09:15	09:15	09:15
16	Sant'Angelo - SP 108	0,9	0,9	96,9	09:16	09:16	09:16
3	Gatteo a Mare - Rotatoria del Mare	6,4	7,3	90,5	09:26	09:25	09:25
2	S. Mauro a Mare	1,0	8,3	89,5	09:27	09:27	09:26
8	S. Mauro Pascoli - Cavalcavia A14	6,1	14,4	83,4	09:37	09:36	09:35
21	Savignano sul Rubicone - Via Bastia	1,2	15,6	82,2	09:38	09:37	09:36
24	Gatteo - Rotatoria - via Savignano	1,4	17,0	80,8	09:41	09:39	09:38
22	Gatteo - Via Roma - Passaggio traguardo	0,6	17,6	80,2	09:41	09:40	09:39
17	Gatteo - Via Pablo Neruda	1,0	18,6	79,2	09:43	09:42	09:40
16	Sant'Angelo - SP 108	1,3	19,9	77,9	09:45	09:43	09:42
3	Gatteo a Mare - Rotatoria del Mare	6,4	26,3	71,5	09:54	09:53	09:51
2	S. Mauro a Mare	1,0	27,3	70,5	09:56	09:54	09:52
8	S. Mauro Pascoli - Cavalcavia A14	6,1	33,4	64,4	10:05	10:03	10:01
21	Savignano sul Rubicone - Via Bastia	1,2	34,6	63,2	10:07	10:04	10:02
24	Gatteo - Rotatoria - via Savignano	1,4	36,0	61,8	10:09	10:06	10:04
22	Gatteo - Via Roma - Passaggio traguardo	0,6	36,6	61,2	10:10	10:07	10:05
22	Rotatoria - Via Sant'Antonio	0,3	36,9	60,9	10:10	10:08	10:05
26	Gambettola - Via Kennedy	3,3	40,2	57,6	10:15	10:12	10:10
32	Gambettola - Via Europa	3,5	43,7	54,1	10:21	10:17	10:15
36	Rotatoria - Via Case Missiroli	2,2	45,9	51,9	10:24	10:21	10:18
46	Badia - Ingresso circuito Longiano	1,8	47,7	50,1	10:27	10:23	10:20
63	Ponte Rigossa - inizio salita	3,0	50,7	47,1	10:31	10:27	10:24
164	Longiano - via Porta del Ponte	1,1	51,8	46,0	10:33	10:29	10:26
163	Longiano - Via IV Novembre	0,3	52,1	45,7	10:33	10:29	10:26
168	Rotatoria - Via Montigallo	0,3	52,9	44,9	10:34	10:31	10:27
43	Via Guaidello	3,4	56,3	41,5	10:39	10:35	10:32
44	Località La Crocetta	1,6	57,9	39,9	10:42	10:38	10:34
29	Località Ponte Ospedaletto	1,5	59,4	38,4	10:44	10:40	10:36
49	Badia di Montiano - Via Cesena	2,6	62,0	35,8	10:48	10:44	10:40
63	Ponte Rigossa - inizio salita	3,0	65,0	32,8	10:53	10:48	10:44
164	Longiano - via Porta del Ponte	1,1	66,1	31,7	10:54	10:49	10:45
163	Longiano - Via IV Novembre	0,3	66,4	31,4	10:55	10:50	10:46
168	Rotatoria - Via Montigallo	0,3	67,2	30,6	10:56	10:51	10:47
43	Via Guaidello	3,4	70,6	27,2	11:01	10:56	10:51
44	Località La Crocetta	1,6	72,2	25,6	11:03	10:58	10:53
29	Località Ponte Ospedaletto	1,5	73,7	24,1	11:06	11:00	10:56
49	Badia di Montiano - Via Cesena	2,6	76,3	21,5	11:09	11:04	10:59
63	Ponte Rigossa - inizio salita	3,0	79,3	18,5	11:14	11:08	11:03
164	Longiano - via Porta del Ponte	1,1	80,4	17,4	11:16	11:10	11:05
163	Longiano - Via IV Novembre	0,3	80,7	17,1	11:16	11:10	11:05
168	Rotatoria - Via Montigallo	0,3	81,5	16,3	11:17	11:11	11:06
38	Innesto SS 9 - Via Emilia	4,0	85,5	12,3	11:23	11:17	11:12
32	Savignano sul Rubicone - Via Gatteo	1,5	87,0	10,8	11:26	11:19	11:14
24	Gatteo - Rotatoria - via Savignano	1,5	88,5	9,3	11:28	11:21	11:16
22	Gatteo - Via Roma - Passaggio traguardo	0,6	89,1	8,7	11:29	11:22	11:17
13	Rotatoria - Via F.lli Cervi	2,3	91,4	6,4	11:32	11:26	11:20
15	Via Rubicone	1,9	93,3	4,5	11:35	11:28	11:22
17	Località Fiumicino	0,9	94,2	3,6	11:36	11:30	11:23
22	Rotatoria - Via Bastia	0,1	96,2	1,6	11:39	11:32	11:26
24	Rotatoria - Via Savignano	1,0	97,2	0,6	11:41	11:34	11:28
22	Gatteo - Via Roma - ARRIVO	0,6	97,8	0,0	11:42	11:35	11:28

#### COMITATO PRIMA TAPPA

##### COMUNE DI GATTEO

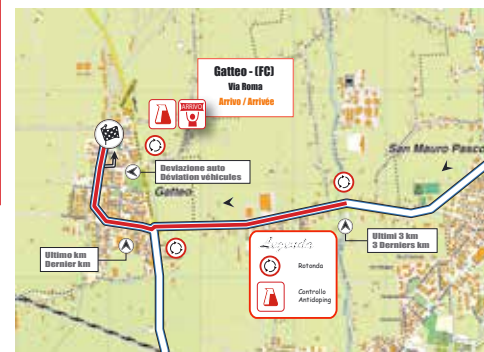
Gianluca Vincenzi, Sindaco  
Werther Boschetti, Funzionario  
Daniele Candoli, Assessore

Roberta Misericocchi  
Comandante Polizia Municipale  
Enzo Baldazzi  
Ispettore Polizia Municipale

Massimo Vincenzi  
Presidente Cooperativa Sabrin

#### PLANIMETRIA ULTIMI 3 CHILOMETRI

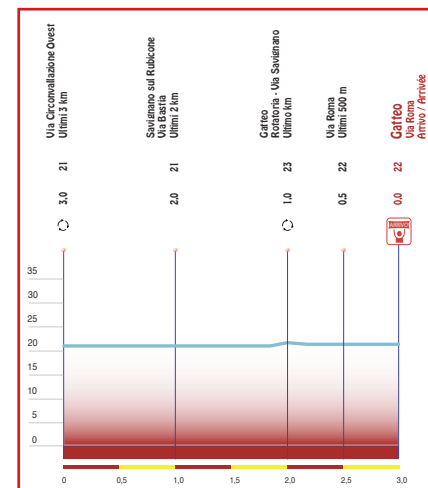
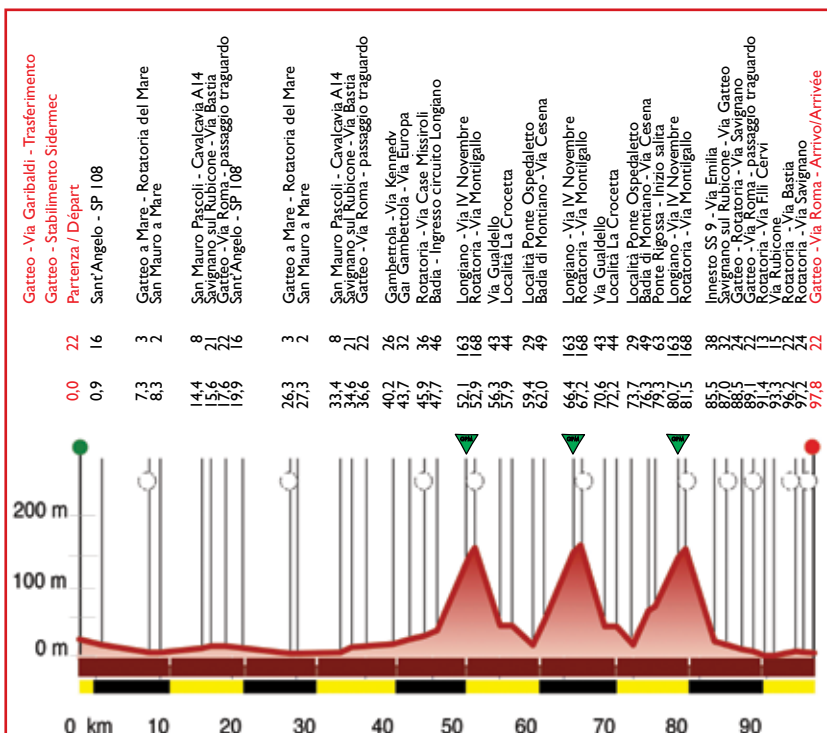
#### PLANIMÉTRIE 3 DERNIERS KILOMÈTRES



#### ALTIMETRIA ULTIMI 3 CHILOMETRI

#### ALTIMÉTRIE 3 DERNIERS KILOMÈTRES

#### ALTIMETRIA / ALTIMÉTRIE



Km 97,800

Gatteo - Gatteo

prima tappa - prima semitappa

22 Marzo

Coppi e Bartali



# Prima tappa - Seconda semitappa

Première étape - Deuxième demi-étape

## Gatteo a Mare - Gatteo



Cronometro a squadre - Contre la montre par équipes

### Disposizioni organizzative

**GIOVEDÌ 22 MARZO - POMERIGGIO**

Gatteo a Mare - Giardini Don Guanella  
dalle ore 14,00 - Firma foglio partenza  
ore 15,30 - Gatteo a Mare:  
Prima squadra - crono a squadre  
dalle ore 16,30 circa - Gatteo - Via Roma  
Arrivo ultima squadra.

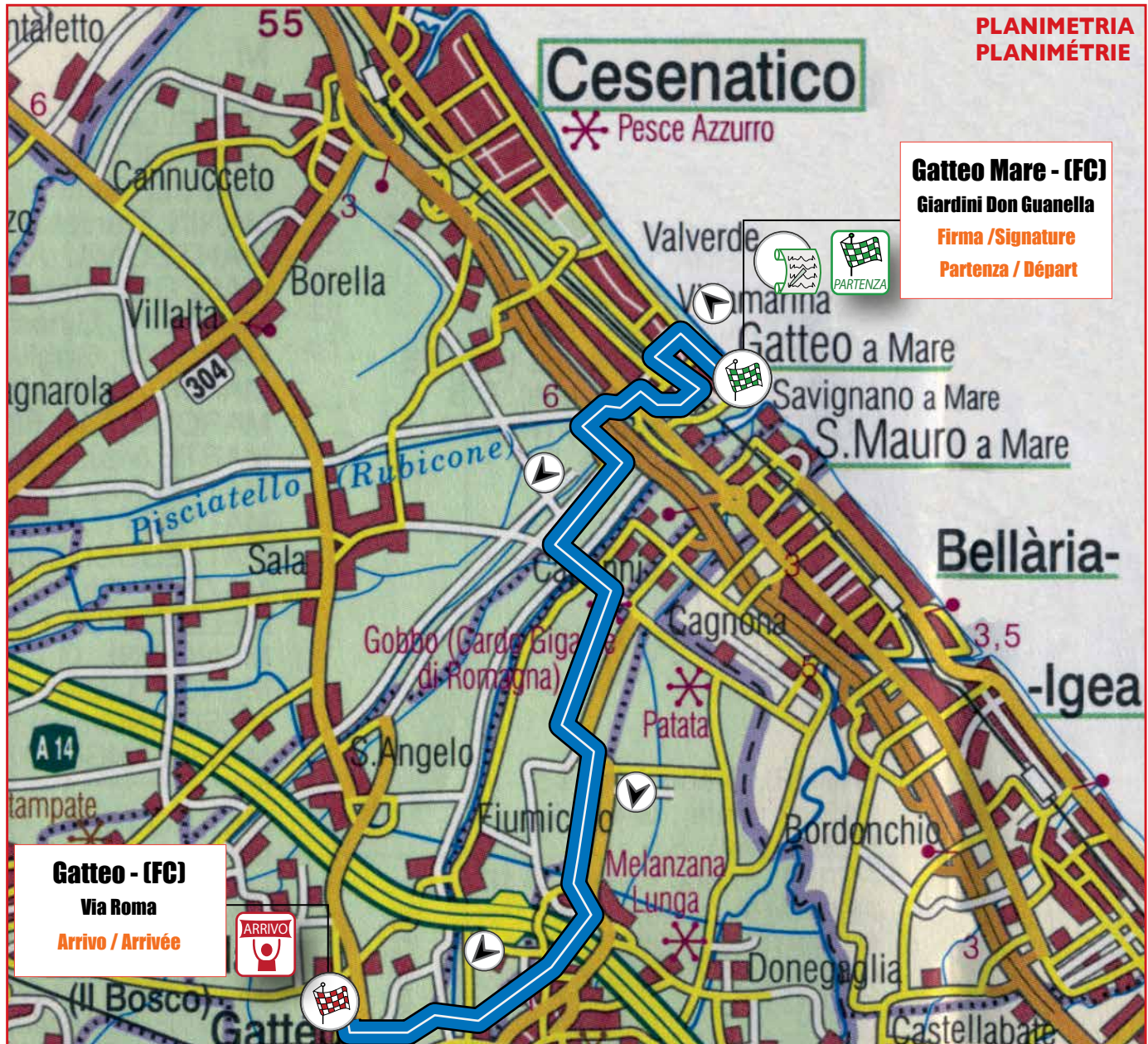
Controllo medico: in struttura Comunale  
Direzione corsa, Segreteria, sala Giuria, sala Stampa:  
Gatteo - Biblioteca Comunale - via Roma  
Tel. organizzazione: 348 2811612;  
348 2816613; 348 2811614

### Dispositions de l'Organisation

**JEUDI 22 MARS - APRÈS-MIDI**

Gatteo a Mare - Jardins Don Guanella  
De 14h - Signature de la feuille de départ  
A 15h30 - Gatteo a Mare:  
Première équipe - Course contre-la-montre par équipes  
De 16h30 environ - Gatteo - Via Roma  
Arrivée dernière équipe:

Contrôle Antidopage: Structure Municipale  
Réunion Directeurs sportifs, Jury et Direction Course:  
Gatteo - Biblioteca Comunale - via Roma  
Tél. organisation: +39 348 2811612;  
+39 348 2816613; +39 348 2811614



Km 13,300

Gatteo a Mare - Gatteo

prima tappa - seconda semitappa

22 Marzo

Coppi e Bartali



# Prima tappa - Seconda semitappa

## Première étape - Deuxième demi-étape

### Gatteo a Mare - Gatteo



22-25 MARZO 2018



Cronometro a squadre - Contre la montre par équipes

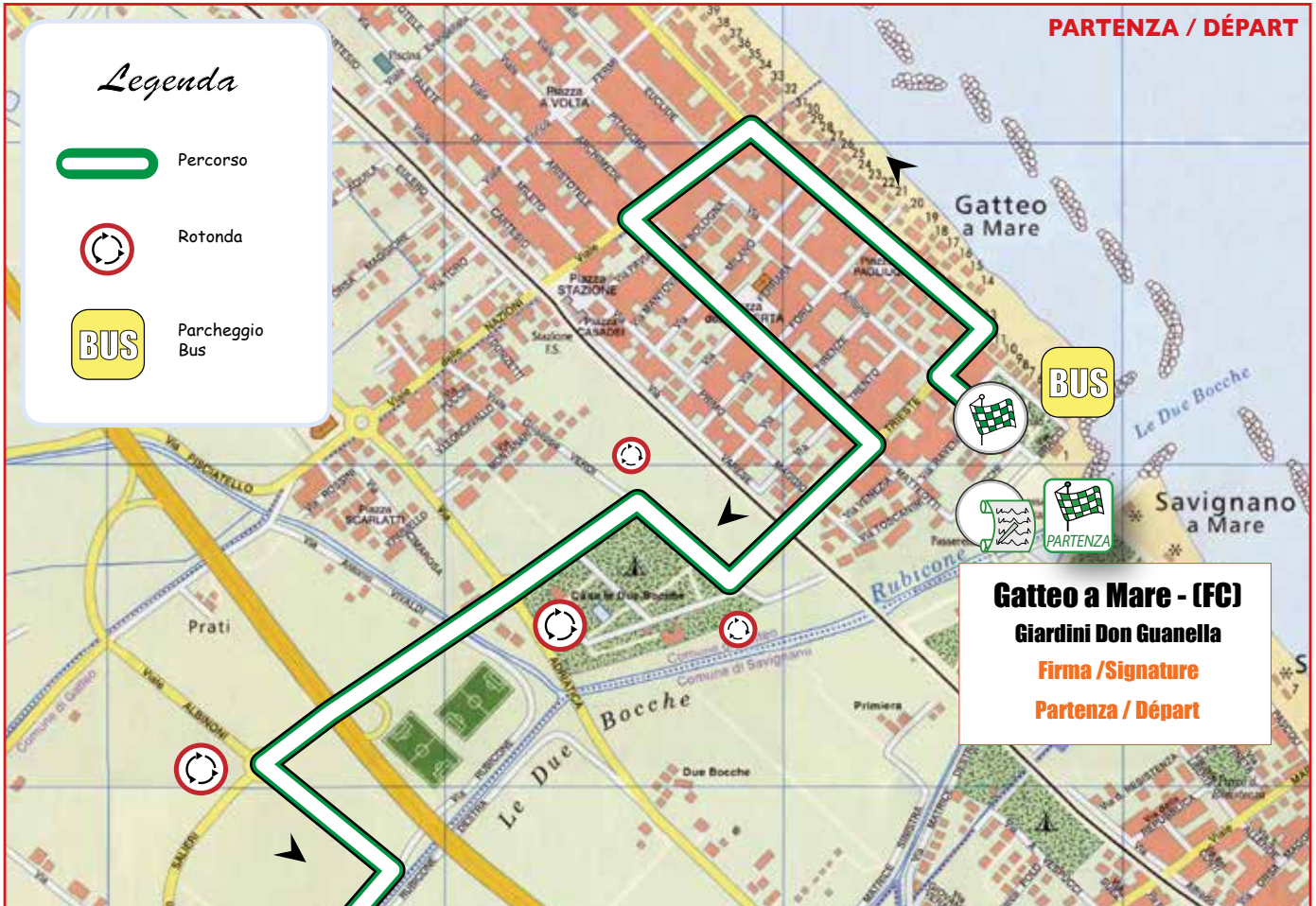
Km 13,300

Gatteo a Mare - Gatteo

prima tappa - seconda semitappa

22 Marzo

Coppi e Bartali



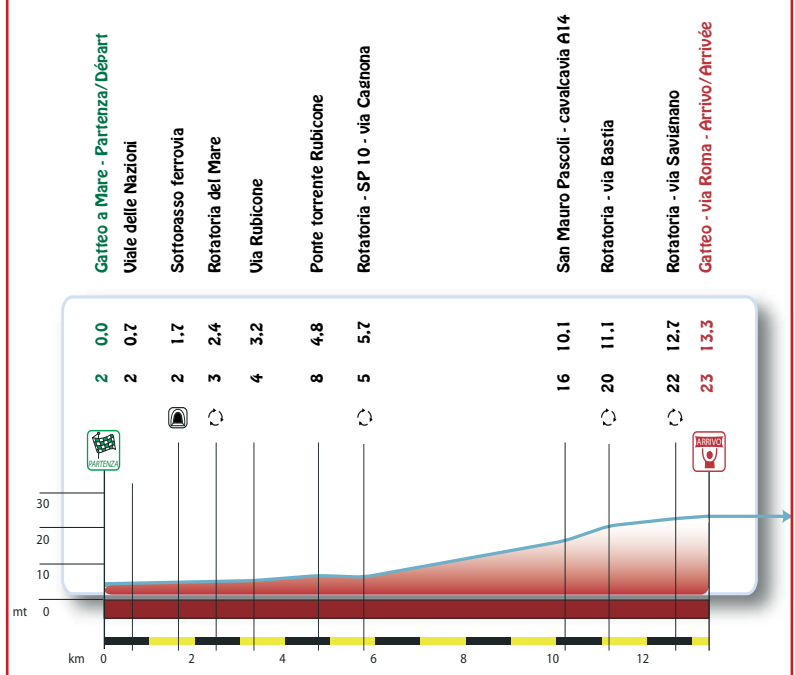
#### CARATTERISTICHE DEL PERCORSO

La seconda semitappa della giornata verrà disputata su strade comunali e provinciali dell'unione dei comuni del Rubicone. Trattasi di una cronometro a squadre di km 13,3 con partenza nella frazione di Gatteo a Mare nei Giardini Don Guanella, percorrendo le vie Giulio Cesare, Lungomare, via Matteotti, via Trieste, viale Europa, per immettersi sulla SPI08 in direzione di Gatteo su lunghi rettilinei e strada ampia e ben asfaltata. L'arrivo è posto in Gatteo sulla via Roma.

#### DESCRIPTION DU PARCOURS

La 2ème demi-étape de la journée sera disputée sur des routes communales et provinciales de la Communauté des communes du Rubicone. Il s'agit d'une course contre-la-montre par équipes de 13,300 km avec le départ dans la ville de Gatteo a Mare, Giardini Don Guanella, qui emprunte les routes Giulio Cesare, Lungomare, Matteotti, Trieste et boulevard Europa pour prendre la SPI08 vers Gatteo sur des longues lignes droites avec une route large et bien goudronnée. L'arrivée est placée sur rue Roma à Gatteo.

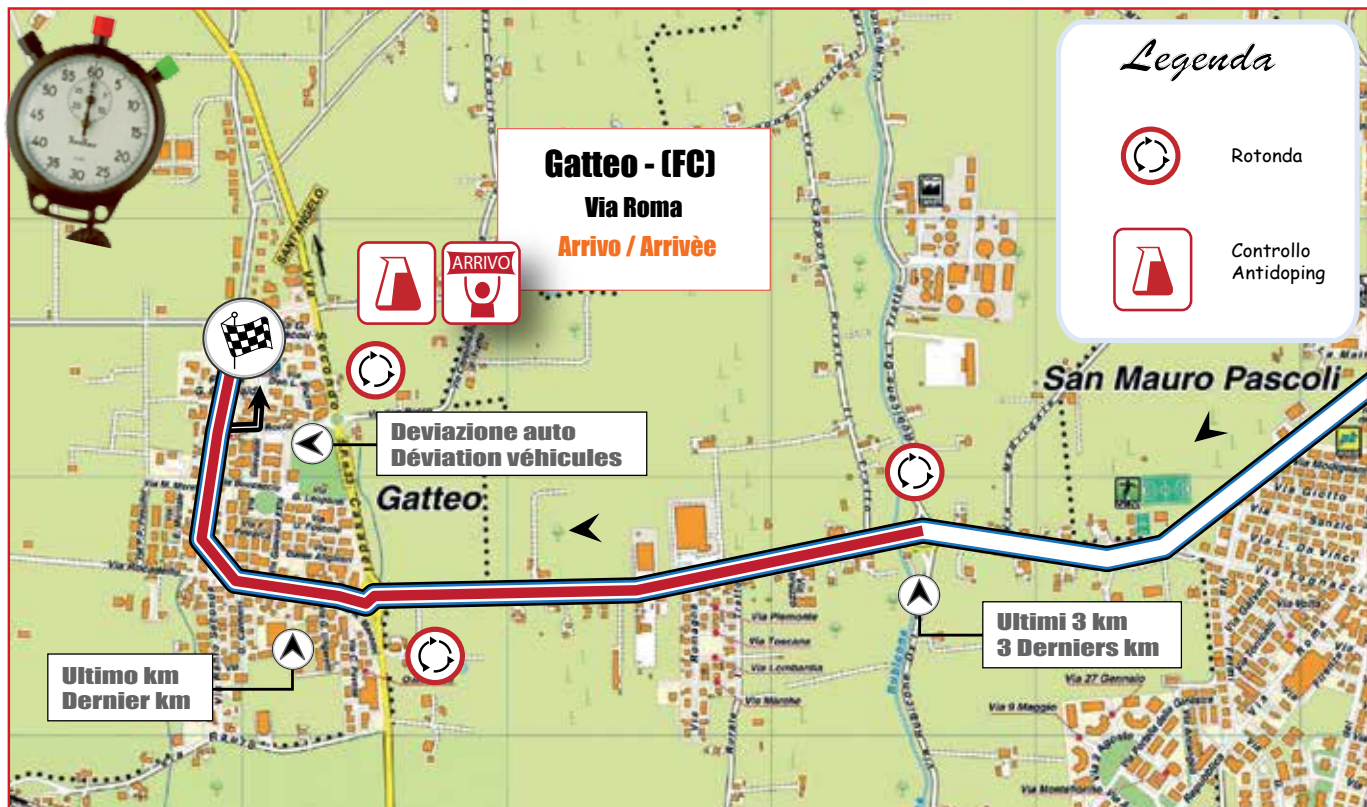
#### ALTIMETRIA \ ALTIMÉTRIE



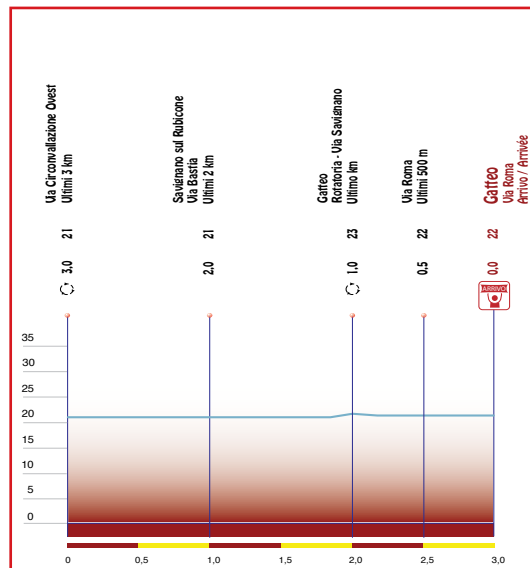


**CRONOTABELLA / TABLEAU HORAIRE**

Altim. Località	Parziali Percorsi			Da perc	48 km/h	50 km/h	52 km/h
Provincia di FORLÌ - CESENA							
2 Gatteo a Mare - Partenza/Départ	0,0	0,0	13,3	00 : 00	00 : 00	00 : 00	
2 Viale delle Nazioni	0,7	0,7	12,6	00 : 53	00 : 50	00 : 48	
2 Sottopasso ferrovia	1,0	1,7	11,6	02 : 08	02 : 02	01 : 58	
3 Rotatoria del Mare	0,7	2,4	10,9	03 : 00	02 : 53	02 : 46	
4 Via Rubicone	0,8	3,2	10,1	04 : 00	03 : 50	03 : 42	
8 Ponte torrente Rubicone	1,6	4,8	8,5	06 : 00	05 : 46	05 : 32	
5 Rotatoria - SP 10 - via Cagnona	0,9	5,7	7,6	07 : 08	06 : 50	06 : 35	
16 San Mauro Pascoli - cavalcavia A14	4,4	10,1	3,2	12 : 38	12 : 07	11 : 39	
20 Rotatoria - via Bastia	1,0	11,1	2,2	13 : 53	13 : 19	12 : 48	
22 Rotatoria - via Savignano	1,6	12,7	0,6	15 : 53	15 : 14	14 : 39	
23 Gatteo - via Roma - Arrivo/Arrivée	0,6	13,3	0,0	16 : 38	15 : 58	15 : 21	



**PLANIMETRIA ULTIMI 3 CHILOMETRI**  
**PLANIMÉTRIE 3 DERNIERS KILOMÈTRES**



Km 13,300

Gatteo a Mare - Gatteo

prima tappa - seconda semitappa

22 Marzo

Coppi e Bartali

# Seconda tappa - Deuxième étape

## Riccione - Sogliano al Rubicone



22-25 MARZO 2018



### Disposizioni organizzative

#### VENERDÌ 23 MARZO

Riccione - Palazzo del Turismo, Piazzale Ceccarini, 10  
Telefono 0541 608332 - 0541 3692194 - Fax 0541 600318  
Tel. organizzazione: 348 28 11 612 - 348 28 16 613

Dalle ore 10,00: Operazioni preliminari, firma foglio partenza  
Ore 12,10: Incolonnamento e trasferimento, Viale Ceccarini  
Ore 12,30: Riccione - Partenza ufficiale

Alle ore 16,00 circa: Sogliano al Rubicone, Via Fratelli Cervi  
zona Municipio - Arrivo

Controllo Medico, Direzione corsa, Segreteria, sala Giuria,  
sala Stampa: in struttura comunale nei pressi dell'arrivo.

Tel. organizzazione:  
348 2811612; 348 2816613; 348 2811614

### Dispositions de l'Organisation

#### VENDREDI 23 MARS

Riccione - Palazzo del Turismo, Piazzale Ceccarini, 10  
Tél. +39 0541 608332 - +39 0541 3692194 - Fax 0541 600318  
Tél. Organisation: +39 348 28 11 612 - 348 28 16 613

À partir de 10h00: Opérations préliminaires,  
signature de la feuille de départ

À 12h10: Appel e tranfert, Viale Ceccarini

À 12h30: Riccione, départ officiel

A 16h00 environ: Sogliano al Rubicone, Via Fratelli Cervi  
zone en face de la Mairie - Arrivée

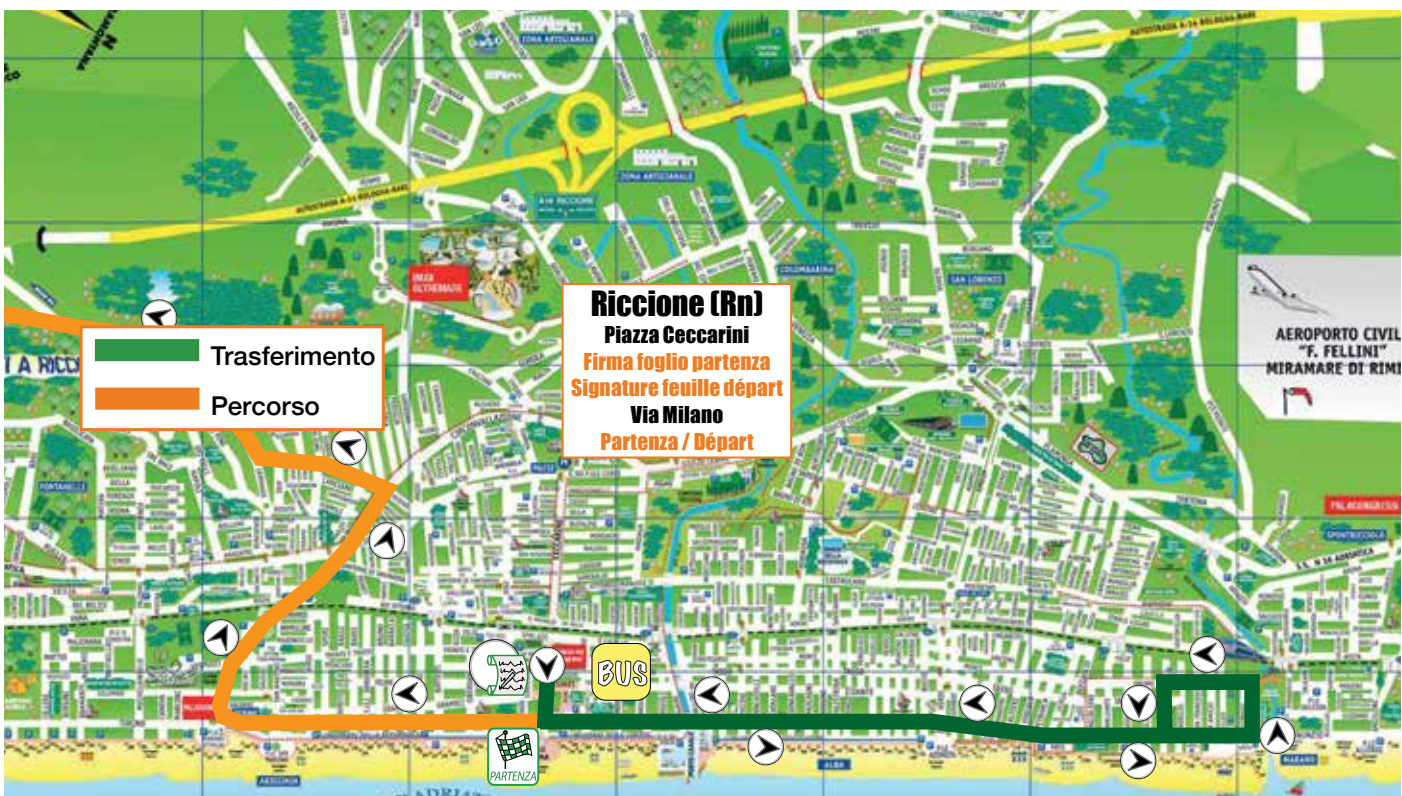
Contrôle Antidopage, Permanence, Secrétariat, Jury, Salle de  
Presse: dans une structure municipale près de l'arrivée.

Tél. organisation: +39 348 2811612; +39 348 2816613;  
+39 348 2811614

### PRESIDI OSPEDALIERI / CENTRES HOSPITALIERS

Riccione: Ospedale Ceccarini -  
Via Frosinone - Tel. +39 0541 608 511  
Rimini: Ospedale Infermi -  
Viale Settembrini, 2 - Tel. +39 0541 705 111  
Ravenna: Ospedale Santa Maria delle Croci -  
Viale Randi, 5 - Tel. +39 0544 285 111  
Forlì - loc. Vecchiazzano - Tel. +39 0543 731 111  
Cesena: Ospedale Bufalini - Viale Ghirotti, 286 -  
Tel. +39 0547 352 111  
Faenza: Ospedale Civile - Tel. +39 0546 601 111

### PARTENZA / DÉPART



Km 130,000

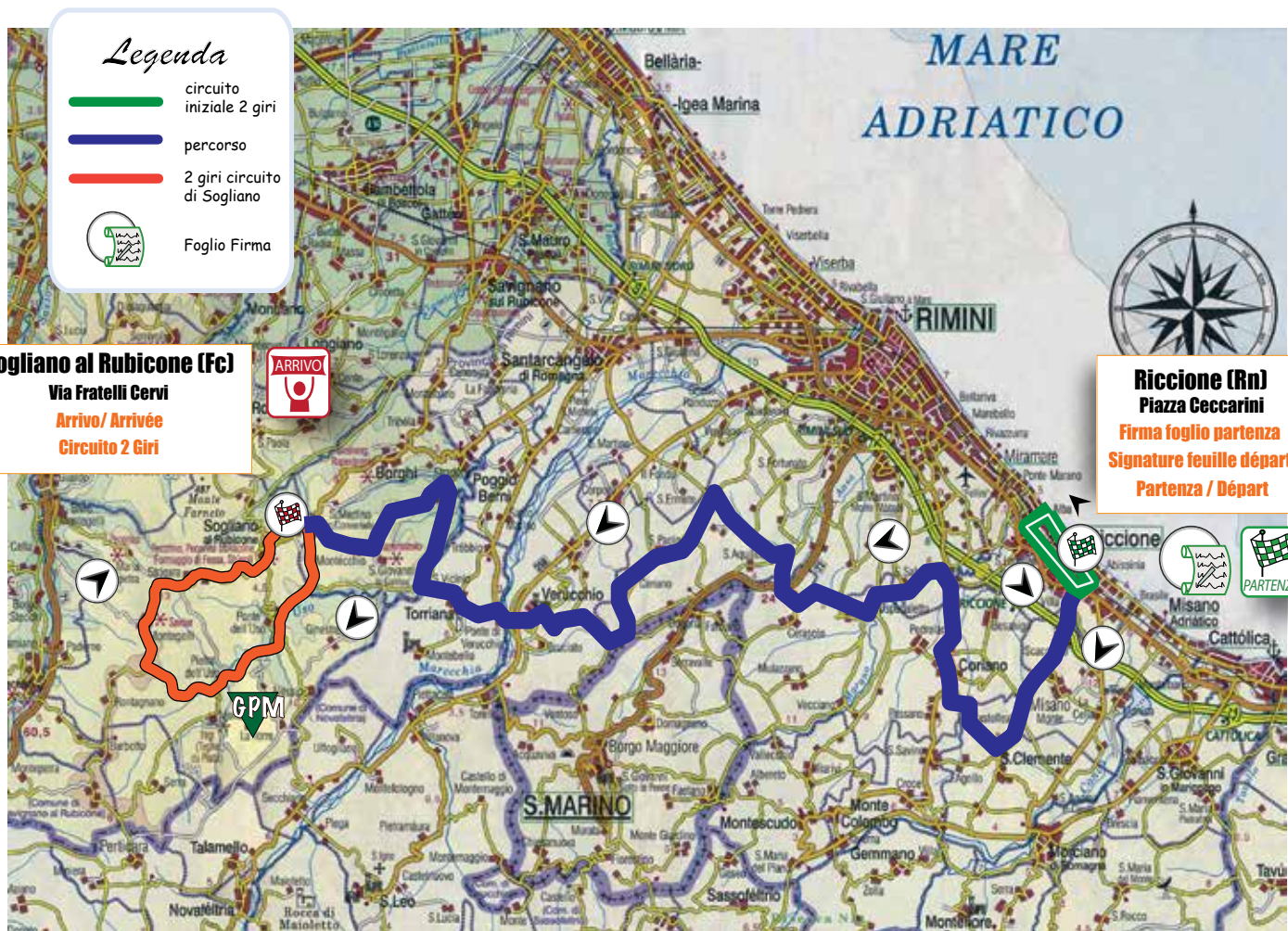
Riccione - Sogliano al Rubicone

seconda tappa

23 Marzo

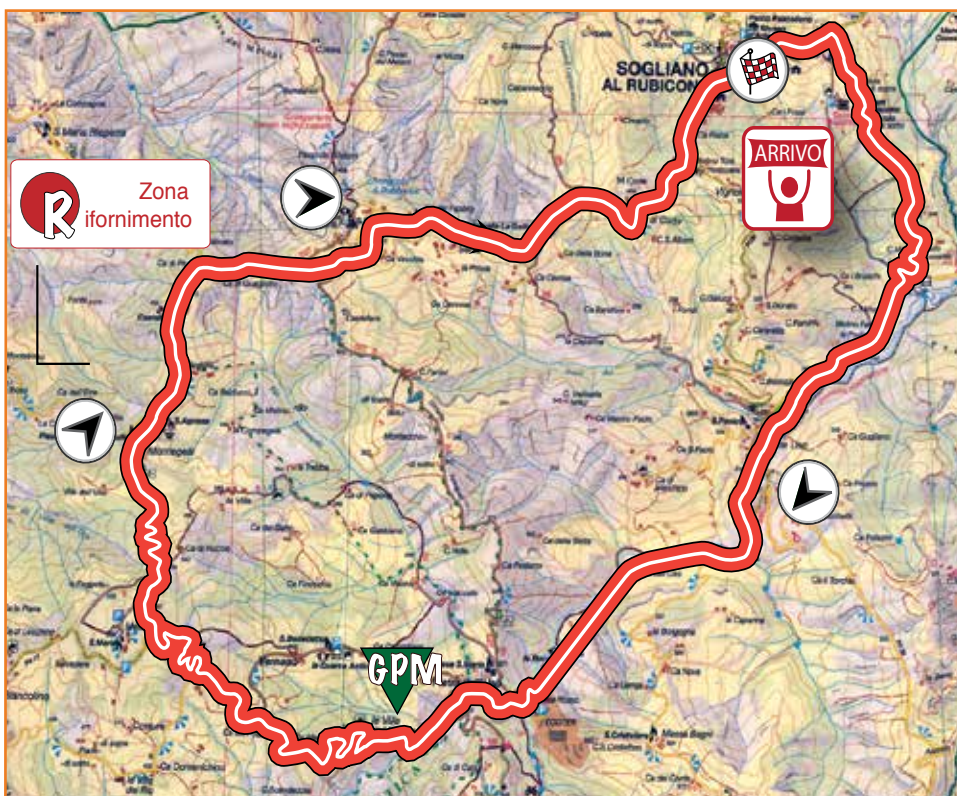
Coppi e Bartali





**PLANIMETRIA / PLANIMÉTRIE**

**PLANIMETRIA 2 GIRI CIRCUITO DI SOGLIANO  
PLANIMÉTRIE 2 TOURS CIRCUIT DE SOGLIANO**



**COMITATO  
SECONDA TAPPA**

COMUNE DI RICCIONE  
Renata Tosi: Sindaco  
Stefano Caldari: Assessore al Turismo, Sport, Cultura, Eventi  
Claudio Righetti: Presidente Riccione Bike Hotels

COMUNE DI SOGLIANO AL RUBICONE  
Quintino Sabattini: Sindaco  
Odo Rocchi: Vicesindaco e Assessore allo Sport  
Enzo Baldazzi: Ispettore Polizia Municipale  
Giovanni Campodoni: Responsabile Ufficio Sport  
Silvano Brandinelli: Ufficio Cultura e Turismo



# Seconda tappa - Deuxième étape

## Riccione - Sogliano al Rubicone



22-25 MARZO 2018



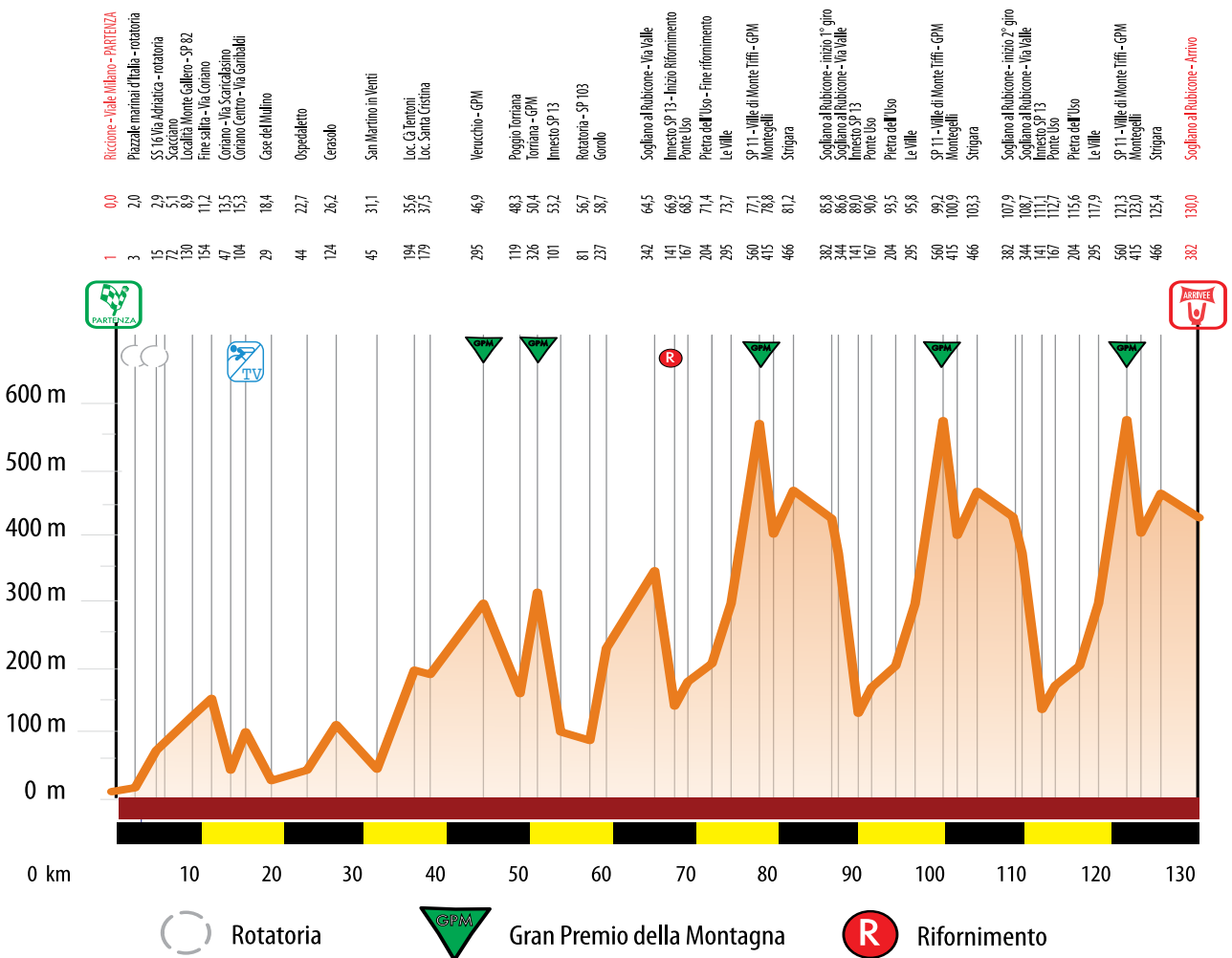
### CARATTERISTICHE DEL PERCORSO

Dopo il trasferimento di km. 5, il km. 0 è posto in centro a Riccione, sul Viale D'Annunzio che è già stato luogo di partenza del Memorial Marco Pantani. Lasciata Riccione, attraverso un percorso molto vario, privo di lunghe salite ma costellato di strappi più o meno ripidi (vedasi strappo di Scacciano), si toccano le località di San Clemente e di Coriano San Salvatore per poi lambire il territorio della comunità di San Patrignano. La corsa quindi prosegue attraversando la SS 72 di San Marino ed affrontando in rapida successione le salite di Verucchio al km 43,9 e Torriana al km 50,4. Dopo lo strappo di Montecchio raggiunge il territorio di Sogliano e con una svolta a sinistra entra nel circuito di "Le Ville di Monte Tiffi" (22,1 km. da ripetere 2 volte) per transitare una prima volta sotto il traguardo al km 85,8. L'attraversamento di Sogliano nella parte iniziale del circuito presenta un fondo stradale in lastricato di porfido con strada stretta tra le mura cittadine, con una curva e controcurva "a gomito" molto tecnica e in discesa. In seguito, terminata la discesa, la corsa si snoda su ampie strade provinciali e comunali in ottimo stato. Dopo 8 km. di falsopiano, dal nono al tredicesimo chilometro del circuito, la strada sale dai 250 mt. s.l.m. ai 520 mt. s.l.m., con una media del 7% e punte del 16%. In cima alla salita è posto il GPM. Gli ultimi 3 km. si svolgono in leggera discesa sulla SP 11 in ottimo stato. Il rettilineo d'arrivo, in lastricato di porfido ben mantenuto, presenta negli ultimi 280 mt. uno strappo con pendenze che variano dal 6% al 17%.

### DESCRIPTION DU PARCOURS

Le départ est prévu au centre de Riccione avec un transfert de 5 km jusqu'au boulevard D'Annunzio où il est placé le km 0 au même place du départ du Memorial Pantani. Quitte la ville de Riccione, à travers un parcours très varié, sans longues ascensions mais hérissé des petites côtes plus ou moins raides (voir la côte de Scacciano), on traverse les localités de San Clemente et Coriano San Salvatore et ensuite on touche le territoire de la communauté de San Patrignano. La course continue ensuite à travers la SS 72 de San Marino et fait face, en succession rapide, les montées de Verucchio au km. 43,9 et de Torriana au km. 50,4. Après la côte de Montecchio on atteint le territoire de Sogliano et avec un virage à gauche on entre dans le circuit de "Le Ville di Monte Tiffi" (22,1 km. à répéter 2 fois) pour passer une première fois par la ligne d'arrivée au km. 85,8. La traversée de Sogliano dans la partie initiale du circuit présente une route pavée en porphyre avec la rue étroite entre les murs de la ville, avec un virage et un contre virage à "coude" très technique et en descente. Plus tard, après la descente, la course se déroule sur de grandes routes provinciales et municipales en excellent état. Après 8 km. de faux-plat, du km. 9 au km. 13 du circuit, la route monte de 250 mètres à 520 mètres d'altitude, avec une pente moyenne du 7% avec des tronçons au 16%. Au sommet de la montée il y a le GPM. Les 3 derniers kilomètres se déroulent en légère descente, sur la SP.11 en excellent état. L'arrivée, sur un pavé de porphyre bien conservé, présente dans les derniers 280 mètres un tronçon avec des pentes qui changent du 6% au 17%.

### ALTIMETRIA \ ALTIMÉTRIE



Km 130,000

Riccione - Sogliano al Rubicone

seconda tappa

23 Marzo

Coppi e Bartali



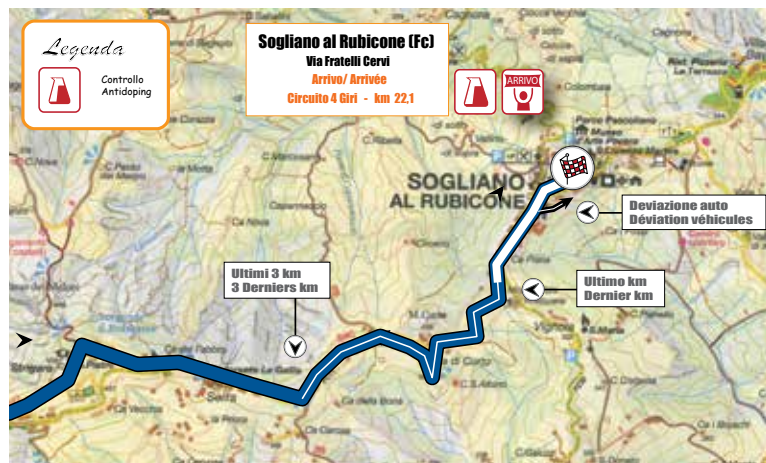
**CRONOTABELLA**

**TABLEAU HORAIRE**

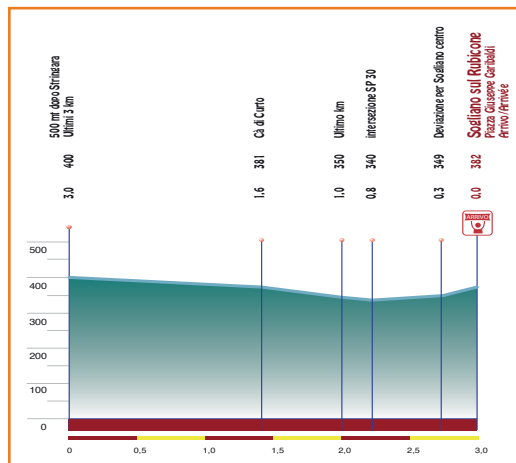
Provincia di Rimini							
Riccione - Piazzale Ceccarini			Trasferimento 5,0 km				
1	Riccione - Viale Milano - PARTENZA	0,0	0,0	130,0	12:30	12:30	12:30
3	Piazzale Marinai d'Italia - rotatoria	2,0	2,0	128,0	12:33	12:33	12:33
15	SS 16 via Adriatica - rotatoria	0,9	2,9	127,1	12:34	12:34	12:34
72	Scacciano	2,2	5,1	124,9	12:38	12:38	12:37
130	Località Monte Gallero - SP 82	3,8	8,9	121,1	12:45	12:44	12:43
154	Fine salita - via Coriano	2,3	11,2	118,8	12:49	12:48	12:47
47	Coriano - via Scaricalasino	2,3	13,5	116,5	12:53	12:51	12:50
104	Coriano centro - via Garibaldi	1,8	15,3	114,7	12:56	12:54	12:53
29	Case del Mulino	3,1	18,4	111,6	13:01	12:59	12:58
44	Ospedaletto	4,3	22,7	107,3	13:08	13:06	13:04
124	Cerasolo	3,5	26,2	103,8	13:14	13:12	13:10
45	San Martino in Venti	4,9	31,1	98,9	13:23	13:20	13:17
194	Loc. Ca' Tentoni	4,5	35,6	94,4	13:31	13:27	13:24
179	Loc. Santa Cristina	1,9	37,5	92,5	13:34	13:30	13:27
295	Verucchio - GPM	6,4	43,9	86,1	13:45	13:41	13:37
125	Fine discesa - SP 14	3,0	46,9	83,1	13:50	13:46	13:42
119	Poggio Torriana	1,4	48,3	81,7	13:52	13:48	13:44
326	Torriana - GPM	2,1	50,4	79,6	13:56	13:51	13:47
101	Innesto SP 13	2,8	53,2	76,8	14:01	13:56	13:51

Provincia di Forlì Cesena							
81	Rotatoria - SP 103	3,5	56,7	73,3	14:07	14:01	13:57
237	Gorolo	2,0	58,7	71,3	14:10	14:05	14:00
342	Sogliano al Rubicone - via Valle	5,8	64,5	65,5	14:20	14:14	14:09
141	<b>Innesto SP 13 - INIZIO RIF.</b>	2,4	66,9	63,1	14:24	14:18	14:12
167	Ponte Uso	1,6	68,5	61,5	14:27	14:21	14:15
204	<b>Pietra dell'Uso - FINE RIF.</b>	2,9	71,4	58,6	14:32	14:25	14:19
295	Le Ville	2,3	73,7	56,3	14:36	14:29	14:23
560	SP 11 - Ville di Monte Tiffi - GPM	3,4	77,1	52,9	14:42	14:35	14:28
415	Montegelli	1,7	78,8	51,2	14:45	14:37	14:31
466	Strigara	2,4	81,2	48,8	14:49	14:41	14:34
382	<b>Sogliano al Rubicone - inizio 1ª giro</b>	<b>4,6</b>	<b>85,8</b>	<b>44,2</b>	<b>14:57</b>	<b>14:49</b>	<b>14:42</b>
344	Sogliano al Rubicone - via Valle	0,8	86,6	43,4	14:58	14:50	14:43
141	Innesto SP 13	2,4	89,0	41,0	15:02	14:54	14:46
167	Ponte Uso	1,6	90,6	39,4	15:05	14:56	14:49
204	Pietra dell'Uso	2,9	93,5	36,5	15:10	15:01	14:53
295	Le Ville	2,3	95,8	34,2	15:14	15:05	14:57
560	SP 11 - Ville di Monte Tiffi - GPM	3,4	99,2	30,8	15:20	15:10	15:02
415	Montegelli	1,7	100,9	29,1	15:22	15:13	15:05
466	Strigara	2,4	103,3	26,7	15:27	15:17	15:08
382	<b>Sogliano al Rubicone - inizio 2ª giro</b>	<b>4,6</b>	<b>107,9</b>	<b>22,1</b>	<b>15:34</b>	<b>15:24</b>	<b>15:16</b>
344	Sogliano al Rubicone - via Valle	0,8	108,7	21,3	15:36	15:26	15:17
141	Innesto SP 13	2,4	111,1	18,9	15:40	15:30	15:20
167	Ponte Uso	1,6	112,7	17,3	15:43	15:32	15:23
204	Pietra dell'Uso	2,9	115,6	14,4	15:48	15:37	15:27
295	Le Ville	2,3	117,9	12,1	15:52	15:41	15:31
560	SP 11 - Ville di Monte Tiffi - GPM	3,4	121,3	8,7	15:57	15:46	15:36
415	Montegelli	1,7	123,0	7,0	16:00	15:49	15:39
466	Strigara	2,4	125,4	4,6	16:04	15:53	15:42
382	<b>Sogliano al Rubicone - ARRIVO</b>	<b>4,6</b>	<b>130,0</b>	<b>0,0</b>	<b>16:12</b>	<b>16:00</b>	<b>15:50</b>

**PLANIMETRIA ULTIMI 3 CHILOMETRI**  
**PLANIMÉTRIE 3 DERNIERS KILOMÈTRES**



**ALTIMETRIA ULTIMI 3 CHILOMETRI**  
**ALTIMÉTRIE 3 DERNIERS KILOMÈTRES**



Km 130,000  
Riccione - Sogliano al Rubicone  
seconda tappa

23 Marzo

Coppi e Bartali

# Terza tappa Troisième étape Crevalcore - Crevalcore



22-25 MARZO 2018



## Disposizioni organizzative

### SABATO 24 MARZO

Crevalcore centro  
Tel. organizzazione:  
348 28 11 612 - 348 28 16 613

Dalle ore 11,00: Operazioni preliminari, firma foglio partenza  
Concentramento auto al seguito

Ore 12,30: Partenza

Dalle ore 16,20 alle ore 16,40 circa:  
Crevalcore centro - Viale Gramsci  
Arrivo

Direzione corsa, sala Giuria,  
sala Stampa e Controllo medico:  
Crevalcore - Palazzo Municipale  
Via Persicetana, 265

## Dispositions de l'Organisation

### SAMEDI 24 MARS

Crevalcore centro  
Tél. organisation: +39 348 28 11 612  
+39 348 28 16 613

De 11h: Opérations préliminaires,  
signature de la feuille de départ  
Rassemblement des voitures  
suiveuses

A 12h30: Départ

De 16h20 à 16h40 environ  
Crevalcore centro - Viale Gramsci  
Arrivée

Direction course, Jury, Presse,  
Contrôle Médical:  
Crevalcore - Structure Municipale -  
Via Persicetana, 265

## COMITATO TAPPA

### COMUNE DI CREVALCORE

Claudio Brogna - Sindaco  
Marco Martelli - Assessore al Territorio  
Giuseppe Tamburella - Assessore allo Sport

### PROLOCO DI CREVALCORE

Roberto Luppi - Presidente

### ASSOCIAZIONE COMMERCianti

Stefano Bottazzi

## PLANIMETRIA / PLANIMÉTRIE



## PARTENZA / DÉPART



Km 171,400

Crevalcore - Crevalcore

terza tappa

24 Marzo

Coppi e Bartali



## CARATTERISTICHE DEL PERCORSO

È la più piatta dell'intero giro, si disputa su strade comunali e provinciali; comprende una prima parte in linea ed una seconda parte su di un circuito di km 13.

La gara parte dal comune di Crevalcore e, dopo un tratto di pianura di km. 41,4, attraversa le frazioni di Caselle (TV), Palata Pepoli, Galeazza (TV al km. 20,5), Dodici Morelli, Bevilacqua (TV al km. 25,0), poi Palata Pepoli (TV al km 29), Sammartini (TV al km. 36,5).

Una speciale classifica a punti sarà stilata per questi TV.

Al km. 41,4 primo passaggio sotto al traguardo per iniziare il primo dei 10 giri del circuito finale.

L'intero percorso si svolge su strade

larghe, con fondo in ottimo

stato, presentando lunghi

rettilinei e, negli ultimi

due chilometri,

3 ampie curve nel

centro cittadino.

L'arrivo in via

Gramsci è posto

su un rettilineo

di metri 800 con

fondo stradale

asfaltato in ottime

condizioni.

## DESCRIPTION DU PARCOURS

Elle est la plus plate de l'ensemble du tour, et a lieu sur les routes municipales et provinciales; elle est composée par un premier tronçon en ligne et par une deuxième partie dans un circuit de km 13.

Le départ est donné à Crevalcore et, après un tronçon plat de km 41,4, elle traverse les villages de Caselle (TV), Palata Pepoli, Galeazza (TV au km. 20,5), Dodici Morelli, Bevilacqua (TV au km. 25,0), puis Palata Pepoli (TV après 29 km.), Sammartini (TV au km. 36,5).

Un classement spécial est établi pour les vainqueurs

de ces sprints. Au km. 41,4 premier passage sous la ligne

d'arrivée pour commencer le premier de 10 tours du circuit final.

L'ensemble du parcours se

déroule sur des routes larges

avec un fond en excellent

état et il présente de longues

lignes droites et dans les 2

derniers kilomètres trois

grands virages dans le

centre-ville.

L'arrivée en Viale Gramsci

est placée sur une ligne

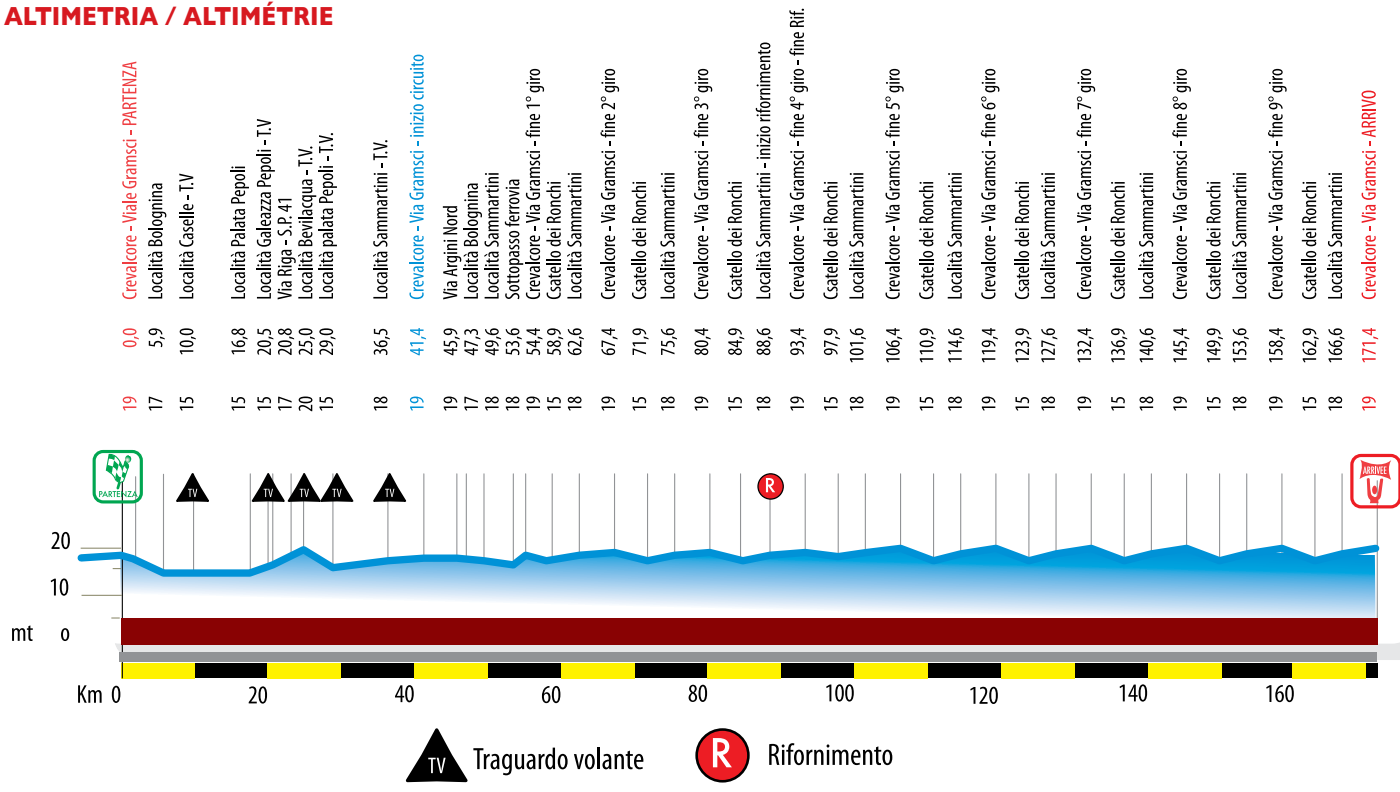
droite de 800 m avec la

route bien goudronnée et

en très bon état.



## ALTIMETRIA / ALTIMÉTRIE



# Terza tappa Troisième étape Crevalcore - Crevalcore



22-25 MARZO 2018



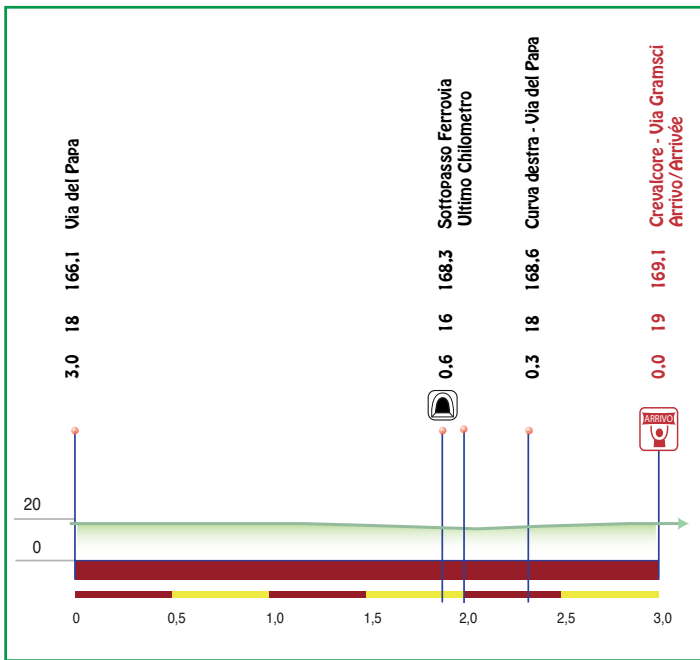
Km 171,400

Crevalcore - Crevalcore

terza tappa

24 Marzo

Coppi e Bartali

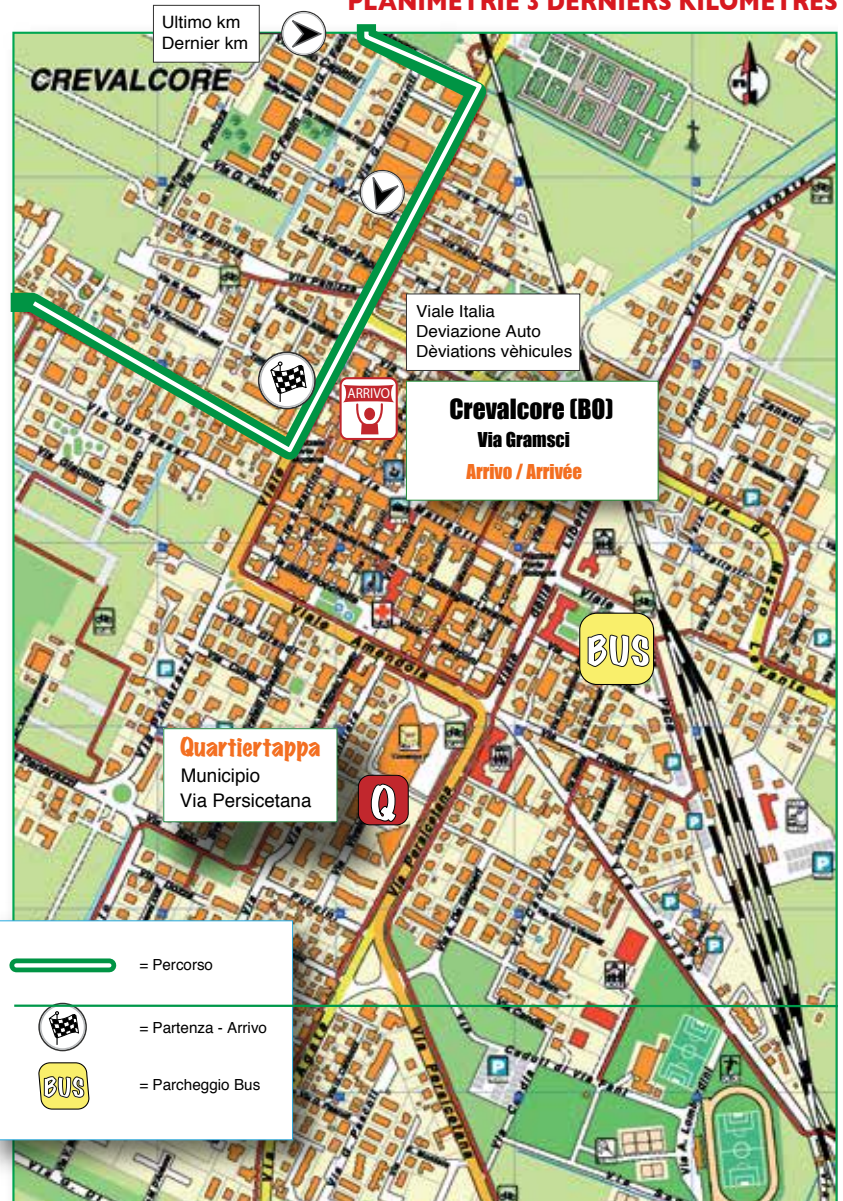


**ALTIMETRIA ULTIMI 3 CHILOMETRI  
ALTIMÉTRIE 3 DERNIERS KILOMÈTRES**

**PLANIMETRIA ULTIMI 3 CHILOMETRI  
PLANIMÉTRIE 3 DERNIERS KILOMÈTRES**









## PRESIDI OSPEDALIERI CENTRES HOSPITALIERS

Bologna Soccorso - 118  
Bologna: Istituto Ortopedico Rizzoli  
Tel. +39 051 63 66 111  
Bologna: Ospedale Maggiore -  
Tel. +39 051 64 78 111  
Ferrara - Tel. + 39 0532 236 111  
Modena - Tel. + 39 059 42 22 111





**CRONOTABELLA / TABLEAU HORAIRE**

Alt.	Località	Parziali	Percorsi	Da perc.	MEDIA ORARIA		
Alt.	Villes	Partiels	Parcourus	A perc.	42,0	44,0	46,0
<b>Provincia di Bologna</b>							
<i>Crevalcore - Piazza Minghetti</i>				<i>Trasferimento 1,1 km</i>			
<b>19</b>	<b>Crevalcore - Viale Gramsci - PARTENZA</b>	<b>0,0</b>	<b>0,0</b>	<b>171,4</b>	<b>12:30</b>	<b>12:30</b>	<b>12:30</b>
17	Loc. Bolognina	5,9	5,9	165,5	12:38	12:38	12:37
15	Loc. Caselle - T.V.	 4,1	10,0	161,4	12:44	12:43	12:43
15	Loc. Palata Pepoli	 6,8	16,8	154,6	12:54	12:52	12:51
15	Loc. Galeazza Pepoli - T.V.	 3,7	20,5	150,9	12:59	12:57	12:56
<b>Provincia di Ferrara</b>							
17	Via Riga - SP 41	0,3	20,8	150,6	12:59	12:58	12:57
<b>Provincia di Bologna</b>							
20	Loc. Bevilacqua - T.V.	  4,2	25,0	146,4	13:05	13:04	13:02
15	Loc. Palata Pepoli - T.V.	 4,0	29,0	142,4	13:11	13:09	13:07
18	Loc. Sammartini - T.V.	 7,5	36,5	134,9	13:22	13:19	13:17
<b>19</b>	<b>Crevalcore - via Gramsci - inizio circuito</b>	<b>4,9</b>	<b>41,4</b>	<b>130,0</b>	<b>13:29</b>	<b>13:26</b>	<b>13:24</b>
19	Via Argini Nord	1,6	43,0	128,4	13:31	13:28	13:26
15	Castello dei Ronchi	2,9	45,9	125,5	13:35	13:32	13:29
17	Loc. Bolognina	1,4	47,3	124,1	13:37	13:34	13:31
18	Loc. Sammartini	2,3	49,6	121,8	13:40	13:37	13:34
18	Sottopasso Ferrovia	4,0	53,6	117,8	13:46	13:43	13:39
<b>19</b>	<b>Crevalcore - via Gramsci - fine 1^ giro</b>	<b>0,8</b>	<b>54,4</b>	<b>117,0</b>	<b>13:47</b>	<b>13:44</b>	<b>13:40</b>
15	Castello dei Ronchi	4,5	58,9	112,5	13:54	13:50	13:46
18	Loc. Sammartini	3,7	62,6	108,8	13:59	13:55	13:51
19	Crevalcore - via Gramsci - fine 2^ giro	4,8	67,4	104,0	14:06	14:01	13:57
15	Castello dei Ronchi	4,5	71,9	99,5	14:12	14:08	14:03
18	Loc. Sammartini	3,7	75,6	95,8	14:18	14:13	14:08
19	Crevalcore - via Gramsci - fine 3^ giro	4,8	80,4	91,0	14:24	14:19	14:14
15	Castello dei Ronchi	4,5	84,9	86,5	14:31	14:25	14:20
18	Loc. Sammartini	 3,7	88,6	82,8	14:36	14:30	14:25
19	Crevalcore - via Gramsci - fine 4^ giro	4,8	93,4	78,0	14:43	14:37	14:31
15	Castello dei Ronchi	4,5	97,9	73,5	14:49	14:43	14:37
18	Loc. Sammartini	3,7	101,6	69,8	14:55	14:48	14:42
19	Crevalcore - via Gramsci - fine 5^ giro	4,8	106,4	65,0	15:02	14:55	14:48
15	Castello dei Ronchi	4,5	110,9	60,5	15:08	15:01	14:54
18	Loc. Sammartini	3,7	114,6	56,8	15:13	15:06	14:59
19	Crevalcore - via Gramsci - fine 6^ giro	4,8	119,4	52,0	15:20	15:12	15:05
15	Castello dei Ronchi	4,5	123,9	47,5	15:27	15:18	15:11
18	Loc. Sammartini	3,7	127,6	43,8	15:32	15:24	15:16
19	Crevalcore - via Gramsci - fine 7^ giro	4,8	132,4	39,0	15:39	15:30	15:22
15	Castello dei Ronchi	4,5	136,9	34,5	15:45	15:36	15:28
18	Loc. Sammartini	3,7	140,6	30,8	15:50	15:41	15:33
19	Crevalcore - via Gramsci - fine 8^ giro	4,8	145,4	26,0	15:57	15:48	15:39
15	Castello dei Ronchi	4,5	149,9	21,5	16:04	15:54	15:45
18	Loc. Sammartini	3,7	153,6	17,8	16:09	15:59	15:50
19	Crevalcore - via Gramsci - fine 9^ giro	4,8	158,4	13,0	16:16	16:06	15:56
15	Castello dei Ronchi	4,5	162,9	8,5	16:22	16:12	16:02
18	Loc. Sammartini	3,7	166,6	4,8	16:28	16:17	16:07
<b>19</b>	<b>Crevalcore - via Gramsci - ARRIVO</b>	<b>4,8</b>	<b>171,4</b>	<b>0,0</b>	<b>16:34</b>	<b>16:23</b>	<b>16:13</b>

Km 171,400

Crevalcore - Crevalcore

terza tappa

24 Marzo

Coppi e Bartali

# Quarta tappa - Quatrième étape

## Fiorano Modenese - Montegibbio (Sassuolo)

Cronometro individuale - Contre la montre individuel



22-25 MARZO 2018



### Disposizioni organizzative

#### DOMENICA 25 MARZO

Dalle ore 10,00: Piazza Ciro Menotti - Fiorano Modenese (Mo)  
Tel. organizzazione: 348 28 11 612 - 348 28 16 613  
Operazioni preliminari, firma foglio partenza,  
concentramento auto al seguito

Ore 12,00: Fiorano Modenese - Piazza Ciro Menotti  
Partenza ufficiale  
Dalle ore 16,00 circa: Arrivo a Montegibbio dell'ultimo  
corridore

Direzione corsa, sala Giuria, sala Stampa:  
Piazza Ciro Menotti - Fiorano Modenese (Mo)  
Controllo medico: nei pressi dell'arrivo  
Docce: Palestra Oratorio "Don Bosco"  
Sassuolo - Via Papa Giovanni XXIII

### Dispositions de l'Organisation

#### DIMANCHE 25 MARS

A partir de 10h00: Piazza Ciro Menotti - Fiorano Modenese (Mo)  
Tel. organisation: 348 28 11 612 - 348 28 16 613  
Opérations préliminaires, signature de la feuille de départ,  
mise en position des voitures suiveuses

A 12h00: Fiorano Modenese - Piazza Ciro Menotti  
Départ réel  
A partir de 16h00 environ: Arrivée à Montegibbio du dernier  
coureur

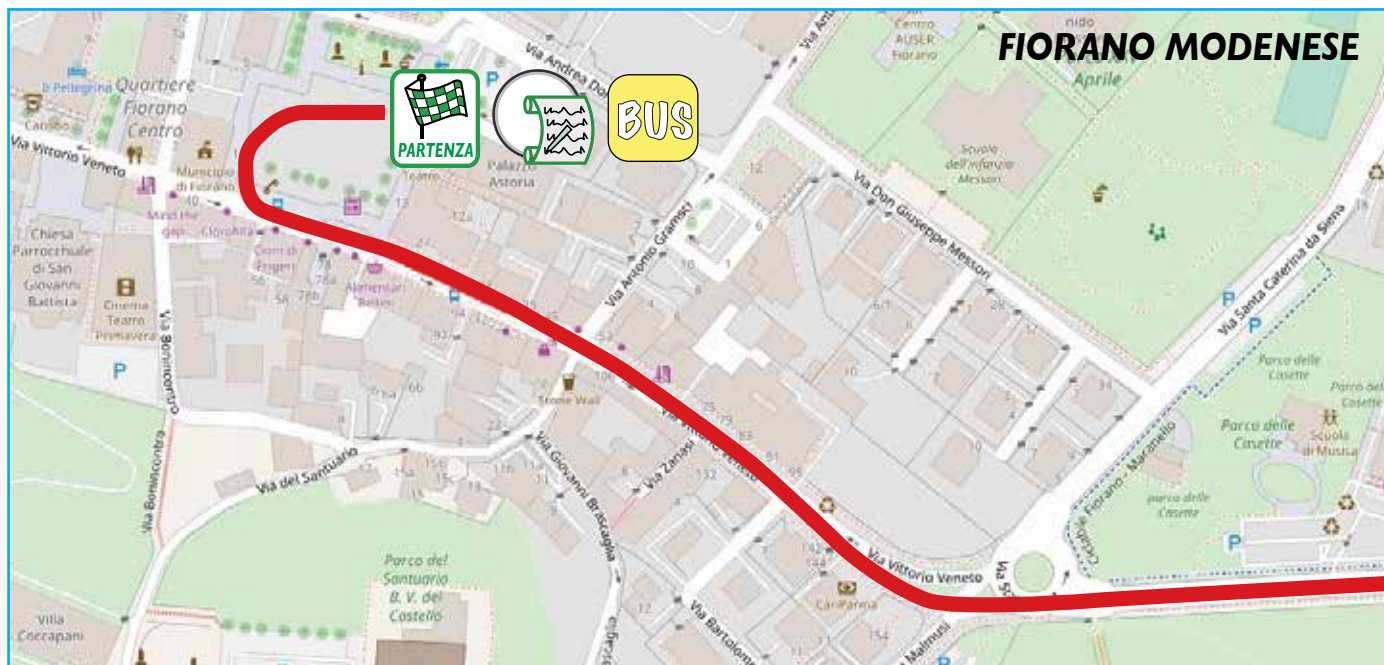
Direction course, Jury, Presse:  
Piazza Ciro Menotti - Fiorano Modenese (Mo)  
Contrôle Antidopage: près de l'arrivée  
Douches: Palestra Oratorio "Don Bosco"  
Sassuolo - Via Papa Giovanni XXIII

#### PRESIDI OSPEDALIERI / CENTRES HOSPITALIERS:

Scandiano - Magati - Tel. 0522 850 111  
Sassuolo - Tel. 0536 846 111  
Pavullo - Tel. 0536 29 111  
Vignola - Tel. 059 777 811

Modena - Tel. 059 42 22 111  
Valsamoggia (Bazzano) - Tel. 051 838 811  
Bologna Soccorso - 118  
Bologna: Istituti Ortopedici Rizzoli - Tel. +39 051 63 66 111  
Bologna: Ospedale Maggiore - Tel. +39 051 64 78 111

#### PARTENZA / DEPART



**FIORANO MODENESE**

**VI RICORDIAMO CHE  
DOMENICA 25 MARZO  
ANDRÀ IN VIGORE L'ORA  
LEGALE E QUINDI  
OCCORRERÀ  
SPOSTARE IN AVANTI  
L'OROLOGIO DI UN'ORA:  
DALLE 2,00 ALLE 3,00**





## CARATTERISTICHE DEL PERCORSO

La quarta tappa, una cronoscalata molto impegnativa, è la più breve di tutta la "Settimana".

La partenza è situata nella Piazza Ciro Menotti di Fiorano Modenese (mt. 127 slm); dopo l'attraversamento della cittadina si percorrono 5 km vallonati per raggiungere le località di "Torre delle Oche" e di "Ponte" (mt. 186 slm).

Una salita asfaltata molto stretta di km 1,9 comincia dopo una svolta a destra per portare all'imbocco della Sp. 20.

Una breve discesa di 700 mt., su strada ampia e ben asfaltata, conduce a Montegibbio (mt 364 slm).

Un tratto di 900 mt porta al km 212,2 della sp 20, dove dopo una svolta a sinistra in via del Castello, conduce ad affrontare in forte pendenza (12%) gli ultimi 300 metri dell'arrivo al Castello di Montegibbio.

## DESCRIPTION DU PARCOURS

La quatrième étape, un contre la montre en montée très difficile, est la plus courte de toute la "Semaine".

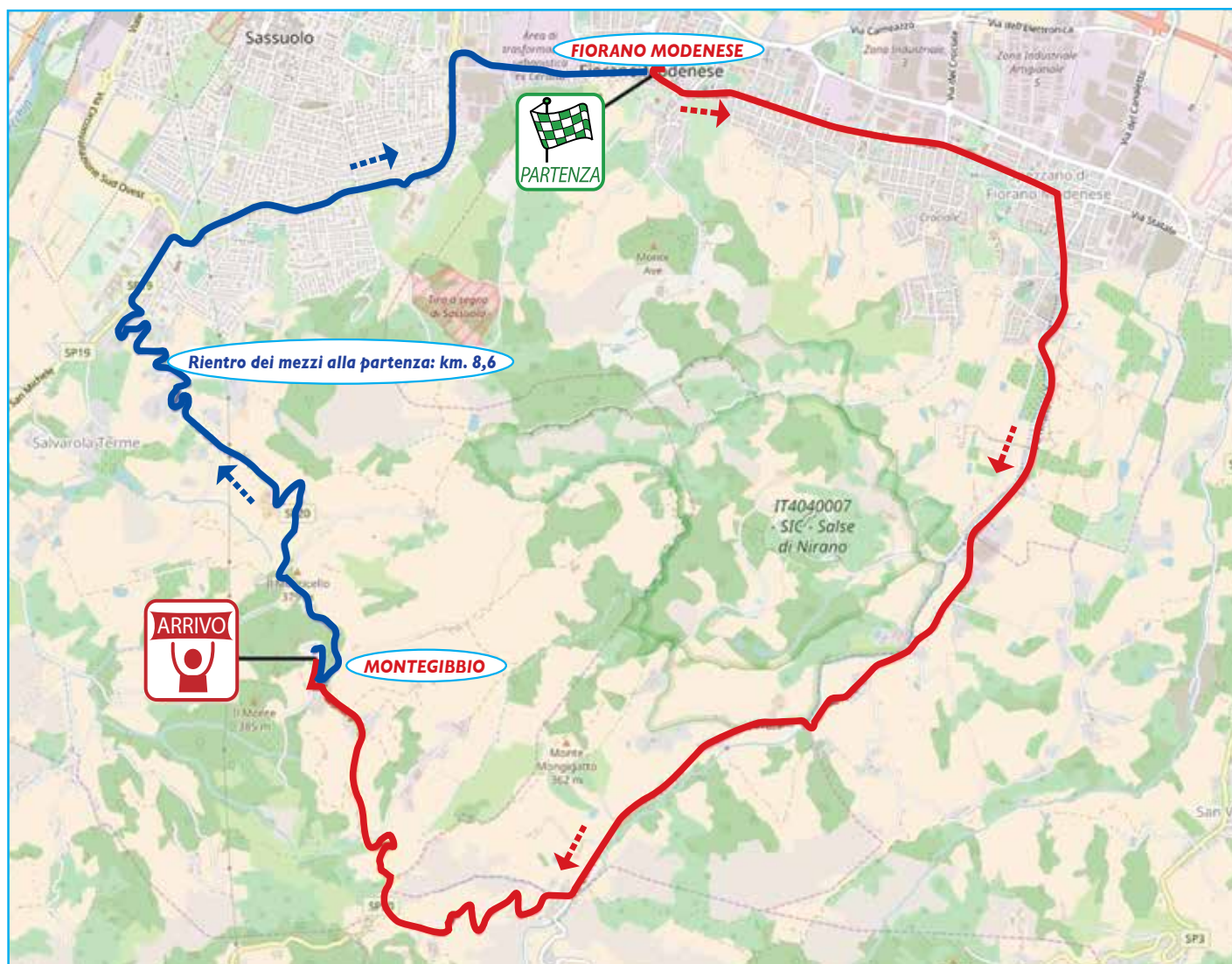
Le départ est situé sur la Piazza Ciro Menotti de Fiorano Modenese (alt. 127 m); après avoir traversé la ville, on parcourt les 5 km avallonnés pour atteindre les localités de "Torre delle Oche" et de "Ponte" (alt. 186 m).

Une ascension asphaltée très étroite de km 1,9 commence après un virage à droite pour conduire à l'entrée de la SP. 20.

Une courte descente de 700 m, sur une route large et bien pavée, conduit à Montegibbio (alt. 364 m).

Un tronçon de 900 mètres mène au km 212,2 de la SP 20, où après un virage à gauche dans la rue del Castello, conduit à affronter la difficile montée (12%) des derniers 300 mètres de l'arrivée au Château de Montegibbio.

## PLANIMETRIA / PLANIMETRIE



# Quarta tappa - Quatrième étape

## Fiorano Modenese - Montegibbio (Sassuolo)

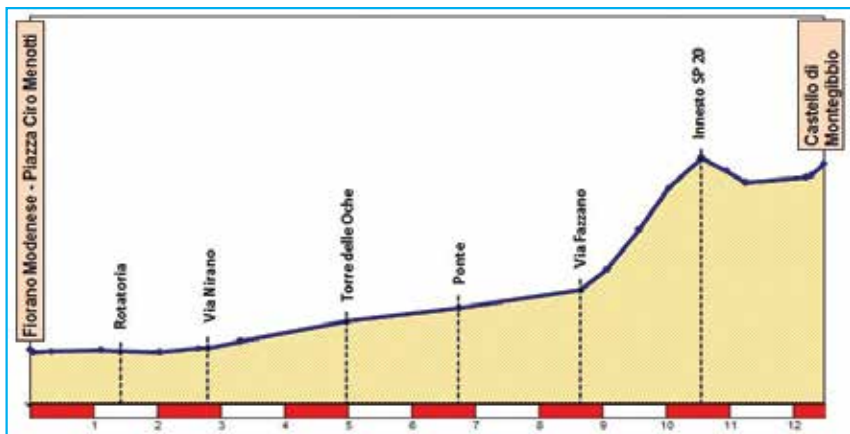
Cronometro individuale - Contre la montre individuel



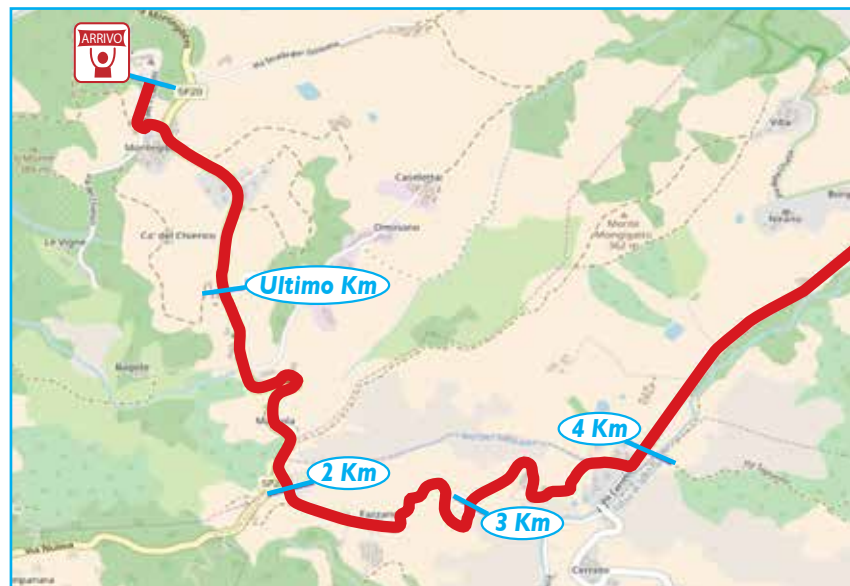
22-25 MARZO 2018



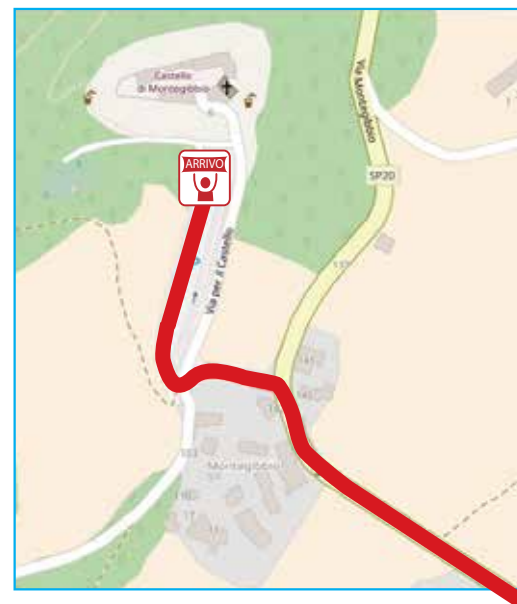
**ALTIMETRIA**  
**ALTIMÉTRIE**



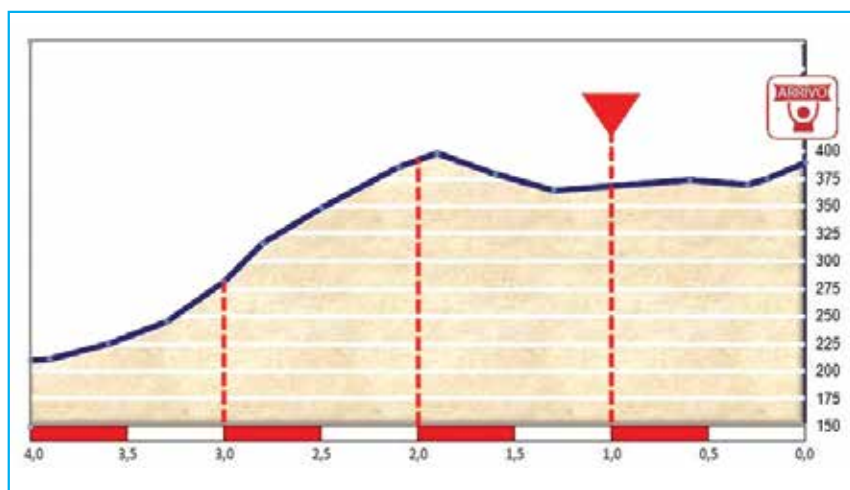
**PLANIMETRIA ULTIMI 4 KILOMETRI**  
**PLANIMÉTRIE 4 DERNIERS KILOMÈTRES**



**PLANIMETRIA ARRIVO**  
**PLANIMÉTRIE ARRIVÉE**



**ALTIMETRIA ULTIMI 4 KILOMETRI**  
**ALTIMÉTRIE 4 DERNIERS KILOMÈTRES**



**COMITATO TAPPA**










Provincia di Modena  
Assessorato allo Sport Provincia di Modena

Comune di Fiorano Modenese  
Assessorato allo Sport Comune di Fiorano M.

Comune di Sassuolo  
Assessorato allo Sport Comune di Sassuolo

Gruppo Sportivo Totip - Pippo Ansaloni



FIORANO MODENESE - MONTEGIBBIO DI SASSUOLO						km 12,50		
4 <sup>a</sup> tappa - Domenica 25 marzo 2018								
Alt.	Località		Parziali	Per-corsi	Da perc.	Tempo in minuti e secondi		
						40,0	42,0	44,0
127	FIORANO M. - P.ZZA CIRO MENOTTI - PARTENZA		0,0	0,0	12,5	0 : 00	0 : 00	0 : 00
126	Fiorano M. - Via Vittorio Veneto		0,1	0,1	12,4	0 : 05	0 : 05	0 : 04
124	Fiorano M. - Rotatoria - via Statale Est		0,3	0,3	12,2	0 : 30	0 : 29	0 : 27
126	Rotatoria - Via Statale Est		0,8	1,1	11,4	1 : 40	1 : 36	1 : 31
124	Semaforo		0,3	1,4	11,1	2 : 08	2 : 02	1 : 57
123	Rotatoria - Via Flumendosa		0,6	2,1	10,5	3 : 04	2 : 55	2 : 47
128	Rotatoria - Via Statale Est		0,6	2,7	9,9	3 : 58	3 : 47	3 : 36
129	Svolta a destra - Via Nirano		0,2	2,8	9,7	4 : 12	4 : 00	3 : 49
139	Semaforo - Via Nirano 1° tronco		0,5	3,3	9,2	4 : 58	4 : 44	4 : 31
167	Località Torre Oche		1,7	5,0	7,5	7 : 30	7 : 08	6 : 49
186	Ponte - rallentatori		1,8	6,8	5,7	10 : 08	9 : 39	9 : 13
211	Svolta stretta a destra - inizio salita		1,9	8,7	3,8	13 : 01	12 : 24	11 : 50
240	Tornante a destra		0,4	9,1	3,4	13 : 37	12 : 58	12 : 22
297	Tornante a destra		0,5	9,6	2,9	14 : 23	13 : 42	13 : 04
356	Loc. Fazzano		0,5	10,1	2,4	15 : 05	14 : 22	13 : 43
398	Fine salita - Innesto SP 20		0,5	10,6	1,9	15 : 51	15 : 05	14 : 24
380	Tornante a sinistra in discesa		0,4	11,0	1,5	16 : 27	15 : 40	14 : 57
364	Loc. Montegibbio		0,3	11,3	1,2	16 : 53	16 : 05	15 : 21
371	Svolta a sinistra - Via per il Castello		0,9	12,2	0,3	18 : 18	17 : 26	16 : 38
374	Torre - Svolta a destra		0,1	12,3	0,2	18 : 27	17 : 34	16 : 46
390	CASTELLO DI MONTEGIBBIO - ARRIVO		0,2	12,5	0,0	18 : 45	17 : 51	17 : 02

# Con il Patrocinio di:



CONI - UCI - FCI - LEGA CICLISMO PROFESSIONISTICO - AOCC

PROVINCE DI: FORLÌ-CESENA, RIMINI, CITTÀ METROPOLITANA DI BOLOGNA, MODENA

COMUNI DI: GATTEO, GAMBETTOLA, LONGIANO, RICCIONE, SOGLIANO AL RUBICONE, CREVALCORE, FIORANO MODENESE, SASSUOLO

Maglia Leader classifica generale a tempo  
Maillot Leader classement général temps



Maglia Leader classifica speciale a punti  
Maillot Leader classement spécial par points



Maglia Leader classifica speciale GPM  
Maillot Leader classement spécial GPM



Maglia Leader classifica speciale neo-professionisti  
Maillot Leader classement spécial des néo-professionnels



La Montavella

Maglia Challenge Emilia-Romagna Beghelli  
Maillot Challenge Emilia-Romagna Beghelli



disegnate da Giò di Batte