

REGIONE
TOSCANA



CONI UCI FCI LEGA CICLISMO AOCC

Provincia
di Livorno



Comune di
Castagneto
Carducci



Comune di
San Vincenzo




Comune di
Bibbiana



Gran Premio Costa degli Etruschi

Ventesima Edizione



Simone Ponzi
Vincitore Edizione 2014

foto: Bettini Roberto

TROFEO



Dal 1910

BANCA
DI CREDITO COOPERATIVO
DI CASTAGNETO CARDUCCI

TROFEO

SELLE SMP


8 FEBBRAIO 2015



G.S. EMILIA

Corriere dello Sport

Rai Sport



Castagneto Carducci

Disposizioni Organizzative Dispositions de l'Organisation

Sabato 7 Febbraio San Vincenzo

Piazza Osvaldo Mischi - Palazzo della Cultura
Tel. 348 28 11 612 - 348 28 16 613
Fax 051 727716

ore 15.00

Operazioni di verifica licenze, distribuzione numeri di gara, contrassegni auto-moto, pass per gruppi sportivi e seguito ufficiale.

ore 17.00

Riunione direttori sportivi, giuria e direzione corsa.

Domenica 8 Febbraio San Vincenzo

Piazza Grandi
ore 9.30/11.00

Ritrovo di partenza, firma foglio di partenza, presentazione squadre

ore 11.15

Allineamento di partenza

ore 11.20

Trasferimento

Via della Principessa

ore 11.30

Partenza ufficiale km. 0

Donoratico - *Via Vecchia Aurelia*
dalle ore 15.30 alle ore 17.00

Arrivo.

Samedi 7 Février San Vincenzo

Place Osvaldo Mischi - Palazzo della Cultura
Tél. +39 348 28 11 612 - +39 348 28 16 613
Fax +39 051 727716

à 15h00

Contrôle des licences, distribution des dossards, stickers autos-motos, pass pour groupes sportifs et suiveurs officiels.

à 17h00

Réunion directeurs sportifs, jury et direction course.

Dimanche 8 Février San Vincenzo

Place Grandi
de 9h30 à 11h00

Rassemblement, signature feuille de départ, presentation des équipes

à 11h15

Allignement de départ

à 11h20

Transfert

Rue della Principessa

à 11h30

Départ réel km. 0

Donoratico - *Rue Vecchia Aurelia*
de 15h30 à 17h00

Arrivée.



ORNELLAIA



La Mortadella




navigare

YACHTING & SPORTSWEAR

Planimetria Planimétrie

Bibbiona



DONORATICO
Arrivo
via Vecchia Aurelia
Circuito Segalari

km 19,3



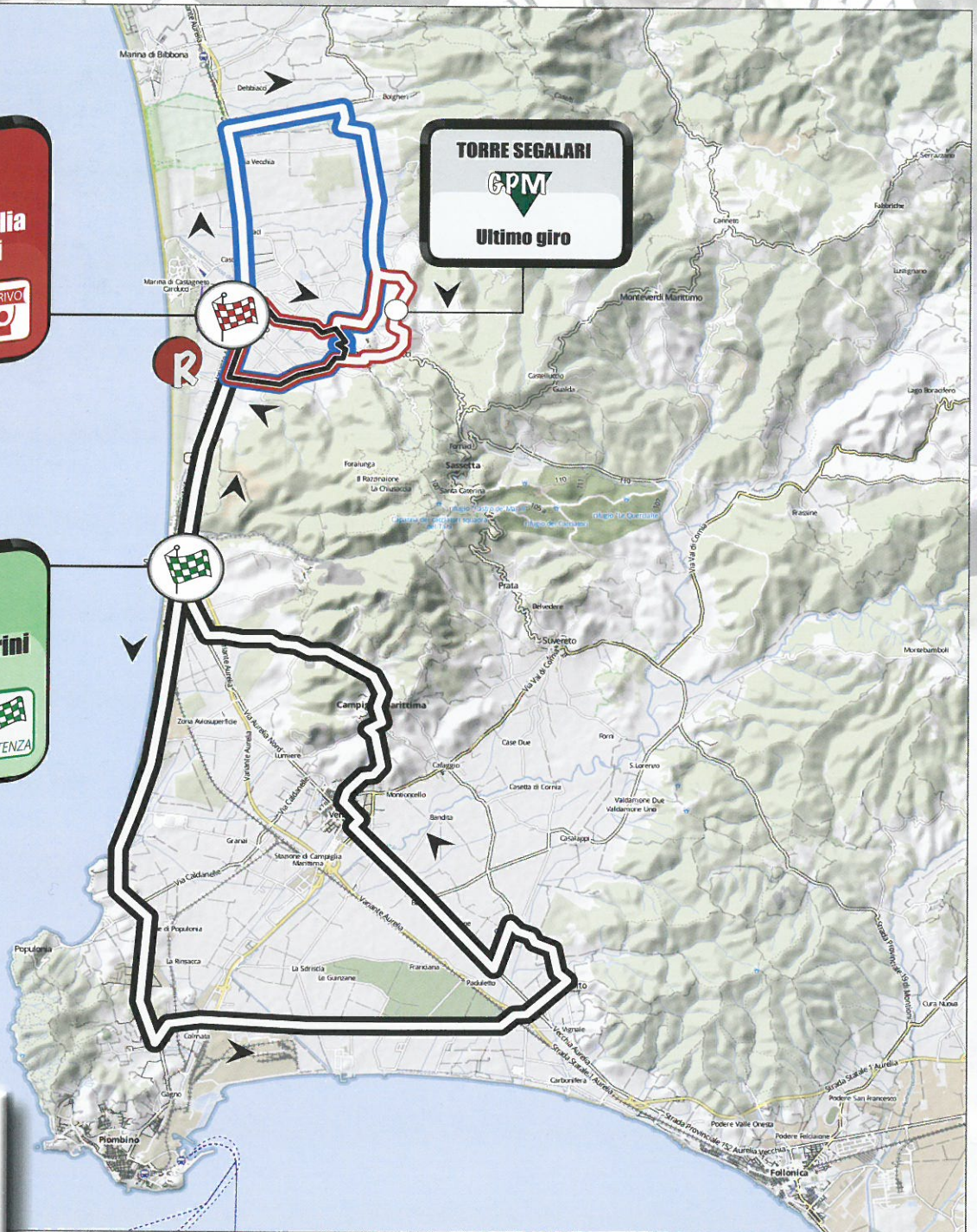
TORRE SEGALARI



Ultimo giro

SAN VINCENZO
Ritrovo Partenza
Piazza Fratelli Serini

Km 0




LEGENDA

- Percorso
- Circuito Bolgheri km 24,3
3 Giri
- Circuito km 10,3
2 Giri
- Circuito Segalari km 19,3
2 Giri


SIX2

ORIGINAL CARBON UNDERWEAR



Gran Premio Costa degli Etruschi

Ventesima Edizione



Caratteristiche del percorso . Description du parcours

La 20^a edizione del Gran Premio Costa degli Etruschi partirà nel territorio comunale di San Vincenzo. Il ritrovo di partenza avverrà nel centro del paese, mentre la "firma foglio partenza" si terrà sulla terrazza affacciata sul suggestivo e caratteristico porto.

Dopo un breve trasferimento di km 3,200 si giunge al "chilometro zero", posizionato al Villaggio "Riva degli Etruschi". Nei primi km 38, pianeggianti, si attraversano le località "Fiorentina", "Rio Torto", "Bandinelle" e "Venturina". In seguito si affronta la prima asperità della giornata di km 4 giungendo a Campiglia, con pendenza del 5-6%.

Rapida è la discesa fino all'innesto con sp 39 (via Aurelia Sud) e successivo tratto pianeggiante fino a San Vincenzo al km 49,500.

Da qui, la corsa è caratterizzata, dopo il primo passaggio sotto l'arrivo al km 58,500 di Donoratico, da tre distinti circuiti: il primo di km 24,3 (denominato "San Guido Bolgheri") da ripetere tre volte, caratterizzato da un breve strappo con modesta pendenza di 300/400 mt (interessando la località S. Giusto); il secondo, sempre transitando sotto la linea del traguardo, è un circuito pianeggiante di km 10,300; dopo il sesto passaggio si inizia il circuito finale di due giri di km 19,300 caratterizzato dalla salita di "Torre Segalari" ove, al secondo passaggio, sarà posto il Gran Premio della Montagna (GPM).

Tale ascesa è di km 2,900, con pendenza media dell'8% e punte massime dell'11%, su strada stretta e con fondo leggermente dissestato.

La discesa su Castagneto Carducci, fino all'arrivo, si svolge su strada ampia ed in ottimo stato.

L'arrivo, sul viale largo e ben asfaltato, è posto in fondo ad un rettilineo di km 1,5, nel centro del paese di Donoratico, dopo 190,600 di corsa.

La deviazione delle vetture al seguito è posta in via Piave, mt 200 prima dell'arrivo, sul lato destro.

La 20^{ème} édition du Grand Prix Costa degli Etruschi part du territoire communal de San Vincenzo.

Le rassemblement de départ est fixé dans le centre du village et la signature de la feuille de départ aura lieu sur la terrasse exposée sur le suggestif et caractéristique port.

Après un bref déplacement de km. 3,2, on joint au "km 0" en face du village touristique Riva degli Etruschi. Après le départ, dans les 38 premiers kilomètres plats, on passe par les villes de Fiorentina, Rio Torto, Bandinelle e Venturina.

Ensuite on trouve la première montée de la journée de 4 kilomètres et avec une pente moyenne de 5-6% pour atteindre Campiglia.

Une descente rapide suit jusqu'à la croisée avec la SP 39, rue Aurelia Sud, et un suivant tronçon plat jusqu'à San Vincenzo au km 49,5.

D'ici la course est caractérisée, après le premier passage sur la ligne d'arrivée de Donoratico au km 58,5 par trois circuits distincts: le premier de 24,3 km (dénommé "San Guido Bolgheri") à répéter trois fois, il prévoit une petite côte de 300-400 mètres dans la localité S.Giusto; le deuxième, toujours en passant sous la ligne d'arrivée, est un circuit plat de 10,3 km; après le sixième passage il commence d'ici le circuit final de km 19,3 à répéter deux fois, caractérisé par la montée de la Torre Segalari, où il est placé le GPM au deuxième passage.

Telle montée est de km 2,9 avec une pente moyenne de 8% et piquées maximes de 11%, sur route étroite et avec le fond légèrement déplacé. La descente sur Castagneto Carducci jusqu'à l'arrivée se déroule sur route ample et en état excellent. L'arrivée sur le boulevard large et bien goudronné est située sur une ligne droite de km 1,5 dans le centre de la ville de Donoratico après 190,6 km de course.

La déviation des voitures à la suite est mise sur rue Piave m 200 avant la ligne d'arrivée à droite.



Coordinamento Nazionale per la Sicurezza
Scorte Tecniche - Radio informazione - ASA

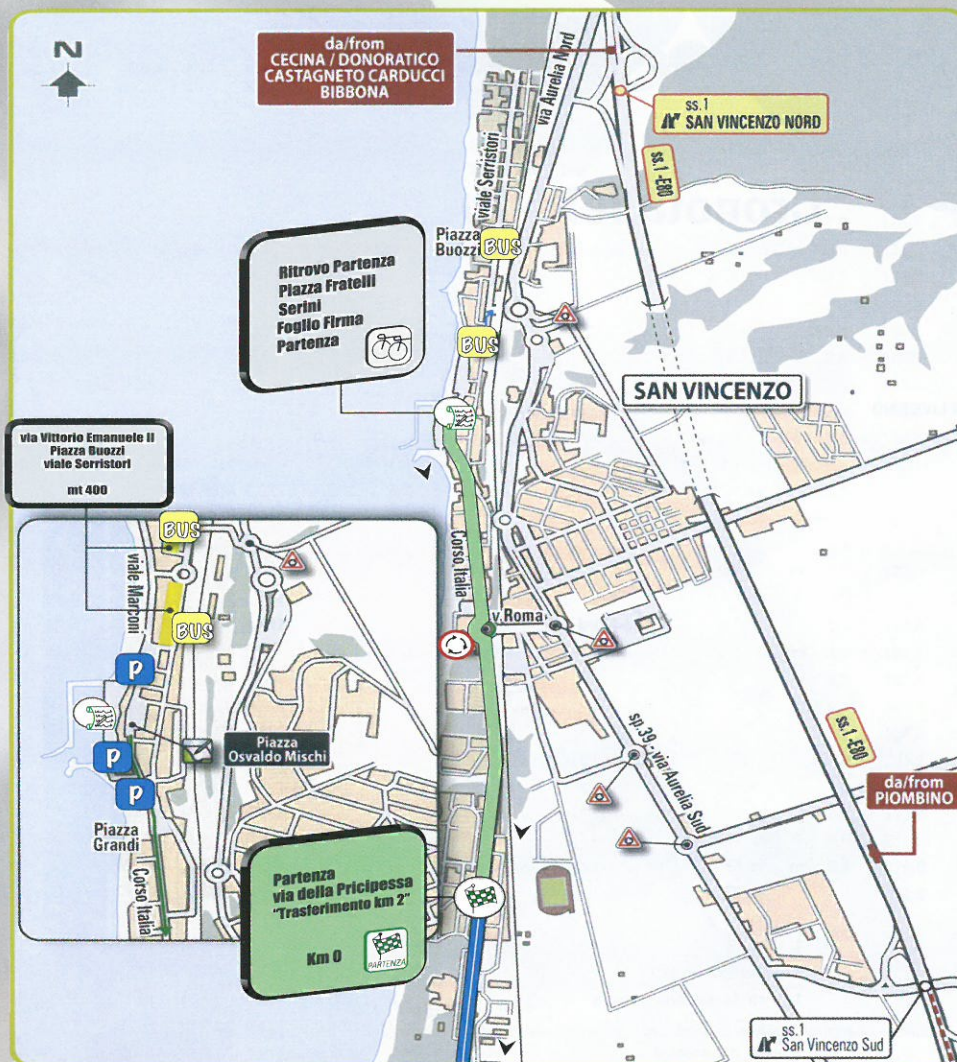


Gran Premio Costa degli Etruschi

Ventesima Edizione

Partenza . Départ

Montepremi
Tableau des Prix



Class.	Euro
1	5.785
2	2.895
3	1.445
4	715
5	580
6	433
7	433
8	287
9	287
10	147
11	147
12	147
13	147
14	147
15	147
16	147
17	147
18	147
19	147
20	147
Totale	14.477

Albo d'oro Palmares

Anno	1°	2°	3°
1996	Fabrizio Guidi	Biagio Conte	Marco Di Renzo
1997	Biagio Conte	Fabio Baldato	Fabrizio Guidi
1998	Mario Cipollini	Nicola Minali	Leon Van Bon
1999	Endrio Leoni	Mario Traversoni	Massimo Strazzer
2000	Mario Cipollini	Endrio Leoni	Mauro Zinetti
2001	Fabio Sacchi	Gabriele Balducci	Vladimir Duma
2002	Yuri Mitlushenko	Mario Manzoni	Guido Trenti
2003	Jann Kirsipuu	Fred Rodriguez	Wemer Riebenbauer
2004	Yuri Mitlushenko	Aug Andrus	Vincenzo D'Amore
2005	Alessandro Petacchi	Luciano Pagliarini	Francesco Chicchi
2006	Alessandro Petacchi	Daniele Bennati	Daniilo Napolitano
2007	Alessandro Petacchi	Gabriele Balducci	Daniele Bennati
2008	Alessandro Petacchi	Gabriele Balducci	Francenco Chicchi
2009	Alessandro Petacchi	Jacopo Guarnieri	Robert Hunter
2010	Alessandro Petacchi	Alberto Loddo	Fabio Sabatini
2011	Elia Viviani	Biagio Conte	Marco Di Renzo
2012	Elia Viviani	Sasha Modolo	Filippo Baggio
2013	Michele Scarponi	Diego Ulissi	Filippo Pozzato
2014	Simone Ponzi	Mauro Finetto	Andrea Pasqualon

Cronotabella Tableau horaire

Castagneto Carducci



Alt.	Località	Parziali	Percorsi	Da perc.	MEDIA ORARIA		
Alt.	Villes	Partiels	Parcours	A perc.	40,0	42,0	44,0
<i>Provincia di Livorno</i>							
7	SAN VINCENZO - Corso Italia - Trasferimento	3,2					
7	SAN VINCENZO - Via della Principessa	0,0	0,0	190,6	11 : 30	11 : 30	11 : 30
7	Comune di Piombino - Località La Torraccia	7,0	7,0	183,6	11 : 40	11 : 40	11 : 39
18	Località Fiorentina	6,2	13,2	177,4	11 : 49	11 : 48	11 : 48
8	Località Torre del Sale - Oasi Naturale	5,8	19,0	171,6	11 : 58	11 : 57	11 : 55
12	Rotatoria - intersezione con Via Aurelia	5,7	24,7	165,9	12 : 07	12 : 05	12 : 03
28	Località Riotorto	1,4	26,1	164,5	12 : 09	12 : 07	12 : 05
13	Innesto Via Vecchia Aurelia	4,0	30,1	160,5	12 : 15	12 : 13	12 : 11
15	Località Venturina - Via dell'Agricoltura	6,2	36,3	154,3	12 : 24	12 : 21	12 : 19
20	Rotatoria - Via di Venturina - inizio salita	1,4	37,7	152,9	12 : 26	12 : 23	12 : 21
209	Campiglia Marittima	3,8	41,5	149,1	12 : 32	12 : 29	12 : 26
26	Innesto SP 39 - Via Aurelia Sud	6,5	48,0	142,6	12 : 42	12 : 38	12 : 35
14	San Vincenzo - Via Matteotti	1,5	49,5	141,1	12 : 44	12 : 40	12 : 37
18	Sovrappasso Superstrada	3,0	52,5	138,1	12 : 48	12 : 45	12 : 41
20	DONORATICO - Inizio circuito Bolgheri (km 24,3)	6,0	58,5	132,1	12 : 57	12 : 53	12 : 49
15	Loc. San Guido - Viale dei Cipressi a Bolgheri	6,3	64,8	125,8	13 : 07	13 : 02	12 : 58
54	Innesto SP 16b - Via Bolgherese	3,3	68,1	122,5	13 : 12	13 : 07	13 : 02
55	Località Zimartino - Innesto SP 329	8,7	76,8	113,8	13 : 25	13 : 19	13 : 14
71	Località San Giusto - Innesto SP 16c	0,3	77,1	113,5	13 : 25	13 : 20	13 : 15
18	Innesto SP 39 - Via Aurelia	3,9	81,0	109,6	13 : 31	13 : 25	13 : 20
20	DONORATICO - Inizio 2 ^a giro circuito Bolgheri	1,8	82,8	107,8	13 : 34	13 : 28	13 : 22
20	DONORATICO - Inizio 3 ^a giro circuito Bolgheri	1,8	107,1	83,5	14 : 10	14 : 03	13 : 56
20	DONORATICO - Inizio circuito San Giusto (km 10,3)	1,8	131	59,2	14 : 47	14 : 37	14 : 29
27	Località Bambolo - SP 329 via Bocca di Valle	0,9	132,3	58,3	14 : 48	14 : 39	14 : 30
71	Località San Giusto - Innesto SP 16c	3,7	136,0	54,6	14 : 54	14 : 44	14 : 35
18	Innesto SP 39 - Via Aurelia	3,9	139,9	50,7	14 : 59	14 : 49	14 : 40
20	DONORATICO - Inizio 2 ^a giro circuito San Giusto	1,8	141,7	48,9	15 : 02	14 : 52	14 : 43
20	DONORATICO - Inizio circuito Segalari (km 19,3)	1,8	152,0	38,6	15 : 18	15 : 07	14 : 57
27	Località Bambolo - SP 329 via Bocca di Valle	0,9	152,9	37,7	15 : 19	15 : 08	14 : 58
55	Località Zimartino - Innesto SP 16b Bolgherese	3,4	156,3	34,3	15 : 24	15 : 13	15 : 03
57	Svolta a destra direzione Segalari	2,0	158,3	32,3	15 : 27	15 : 16	15 : 05
58	Inizio salita	1,0	159,3	31,3	15 : 28	15 : 17	15 : 07
205	Località Torre Segalari	2,9	162,2	28,4	15 : 33	15 : 21	15 : 11
174	Castagneto Carducci - via Umberto I	1,4	163,6	27,0	15 : 35	15 : 23	15 : 13
71	Innesto SP 16c - Via Accattapane	2,0	165,6	25,0	15 : 38	15 : 26	15 : 15
18	Innesto SP 39 - Via Aurelia	3,9	169,5	21,1	15 : 44	15 : 32	15 : 21
20	DONORATICO - Inizio 2 ^a giro circuito Segalari	1,8	171,3	19,3	15 : 46	15 : 34	15 : 23
27	Località Bambolo - SP 329 via Bocca di Valle	0,9	172,2	18,4	15 : 48	15 : 36	15 : 24
55	Località Zimartino - Innesto SP 16b Bolgherese	3,4	175,6	15,0	15 : 53	15 : 40	15 : 29
57	Svolta a destra direzione Segalari	2,0	177,6	13,0	15 : 56	15 : 43	15 : 32
58	Inizio salita	1,0	178,6	12,0	15 : 57	15 : 45	15 : 33
205	Località Torre Segalari - GPM	2,9	181,5	9,1	16 : 02	15 : 49	15 : 37
174	Castagneto Carducci - via Umberto I	1,4	182,9	7,7	16 : 04	15 : 51	15 : 39
71	Innesto SP 16c - Via Accattapane	2,0	184,9	5,7	16 : 07	15 : 54	15 : 42
18	Innesto SP 39 - Via Aurelia	3,9	188,8	1,8	16 : 13	15 : 59	15 : 47
20	DONORATICO - ARRIVO	1,8	190,6	0,0	16 : 15	16 : 02	15 : 49

Antica FOMA
PROSCIUTTIFICIO & SALUMIFICIO

Antica Foma srl Via Limpido 85,
41015 Nonantola (MO) - Tel. +39 059 548763
info@anticafoma.it - www.anticafoma.it

NERI
sottoli.it

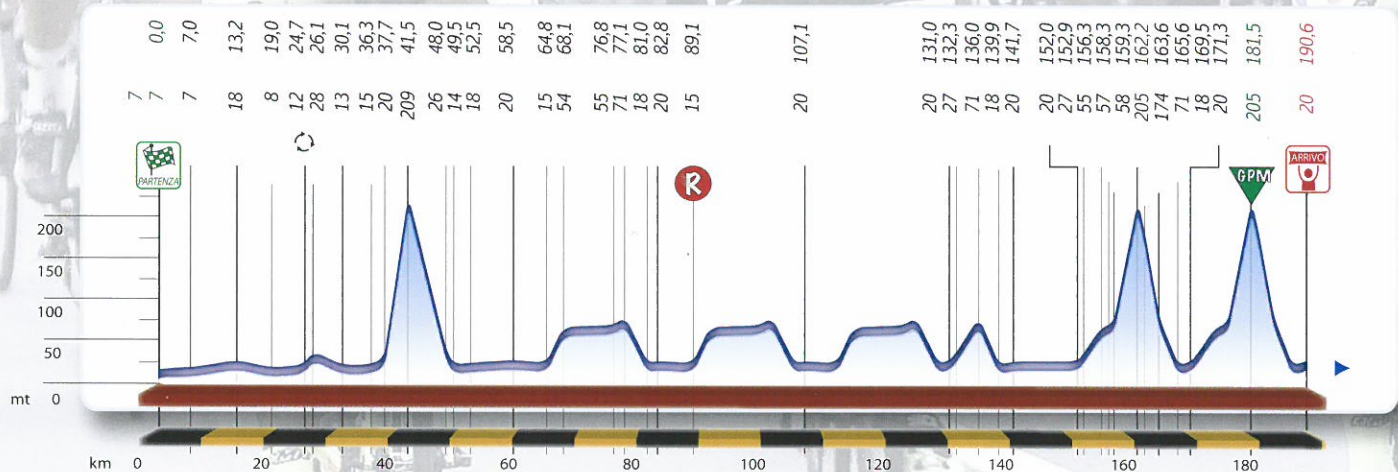
Nuovo Parco dei Ciliegi

Gran Premio Coste degli Etruschi

Ventesima Edizione

Altimetria . Altimétrie


SAN VINCENZO - Corso Italia - Trasferimento
 SAN VINCENZO - Via della Principessa
 Comune di Piombino - Località La Torraccia
 Località Fiorentina
 Località Torre del Sale - Oasi Naturale
 Rotatoria - intersezione con Via Aurelia
 Località Rivotorto
 Innesto Via Vecchia Aurelia
 Località Venturina - Via dell'Agricoltura
 Rotatoria - Via di Venturina - inizio salita
 Campiglia Marittima
 Innesto SP 39 - Via Aurelia Sud
 San Vincenzo - Via Matteotti
 Sovrappasso Superstrada
 DONORATICO - inizio circuito Bolgheri (km 24,3)
 Loc. San Guido - Viale dei Cipressi a Bolgheri
 Innesto SP 16b - Via Bolgherese
 Località Zimartino - Innesto SP 329
 Località San Giusto - Innesto SP 16c
 Innesto SP 39 - Via Aurelia
 DONORATICO - inizio 2° giro circuito Bolgheri
 Loc. San Guido - Viale dei Cipressi a Bolgheri
 DONORATICO - inizio 3° giro circuito Bolgheri
 DONORATICO - inizio circuito San Giusto (km 10,3)
 Località Bambolo - SP 329 via Bocca di Valle
 Località San Giusto - Innesto SP 16c
 Innesto SP 39 - Via Aurelia
 DONORATICO - inizio 2° giro circuito San Giusto
 DONORATICO - inizio circuito Segalari (km 19,3)
 Località Bambolo - SP 329 via Bocca di Valle
 Località Zimartino - Innesto SP 16b Bolgherese
 Svolta a destra direzione Segalari
 Inizio salita
 Località Torre Segalari
 Castagneto Carducci - via Umberto I
 Innesto SP 16c - Via Accattapanè
 Innesto SP 39 - Via Aurelia
 DONORATICO - inizio 2° giro circuito Segalari
 Località Torre Segalari - GPM
 DONORATICO - ARRIVO - Via Aurelia



Altimetria ultimi tre km . Altimétrie trois derniers km



San Vincenzo

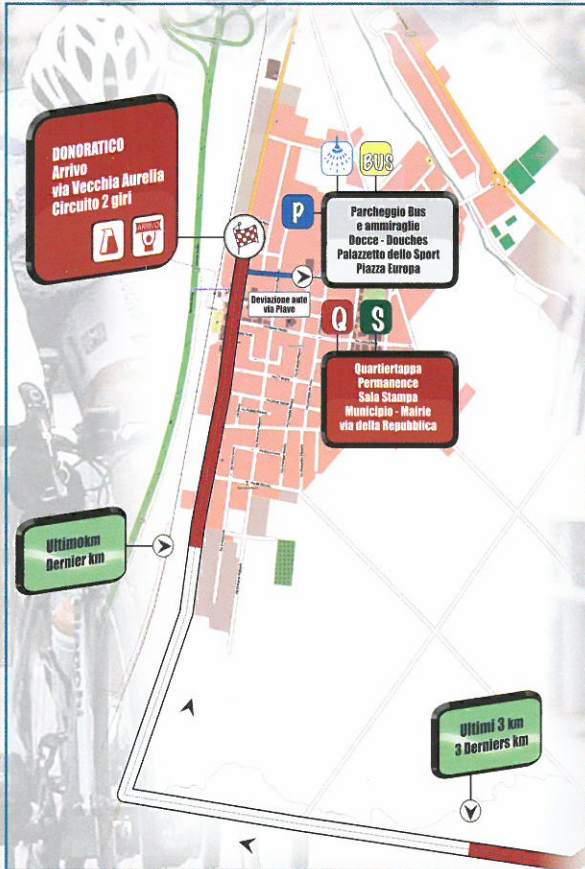




Bibbona

Circuiti finali Circuits finales

Planimetria ultimi tre km . Planimétrie trois derniers km



Altimetria circuito finale . Altimétrie circuit final

