

**VUELTA A SAN JUAN  
INTERNACIONAL  
36 EDICIÓN**



**VUELTA A  
SAN JUAN  
INTERNACIONAL**

21 al 28 de enero de 2018

**RESUMEN GENERAL - RÉSUMÉ GÉNÉRAL - GENERAL RESUMEN**

| <b>Etapa /<br/>Étape /<br/>Stage</b> | <b>Fecha<br/>Date</b> | <b>Recorrido / Parcours /<br/>Route</b>                    |                          | <b>Km.</b> | <b>Control de<br/>Firmas /<br/>Signature</b> | <b>Llamada<br/>Corredores /<br/>Appel des<br/>coureurs /<br/>Riders roll-<br/>call</b> | <b>Salida<br/>Neutralizada /<br/>Départ Fictif /<br/>Neutralised<br/>Start</b> | <b>Salida Real /<br/>Départ réel /<br/>Real Start</b> | <b>Llegada/A<br/>rrivée/Fini<br/>sh<br/>(aprox.)</b> |
|--------------------------------------|-----------------------|------------------------------------------------------------|--------------------------|------------|----------------------------------------------|----------------------------------------------------------------------------------------|--------------------------------------------------------------------------------|-------------------------------------------------------|------------------------------------------------------|
| <b>1°</b>                            | 21-01-18              | San Juan - Pocito                                          | Línea/<br>Ligne/<br>Line | 148,9      | 14.57 a 15.57                                | 16.00                                                                                  | 16.03                                                                          | 16.07                                                 | 19.30                                                |
| <b>2°</b>                            | 22-01-18              | Peri Lago Punta<br>Negra - Peri Lago<br>Punta Negra        | Línea/<br>Ligne/<br>Line | 149,9      | 15.00 a 16.00                                | 16.03                                                                                  |                                                                                | 16.06                                                 | 19.30                                                |
| <b>3°</b>                            | 23-01-18              | San Juan - San Juan                                        | CRI/IT<br>T              | 14,4       | 15.10 a 16.10                                | 16:10                                                                                  |                                                                                | 16:15                                                 | 19:30                                                |
| <b>4°</b>                            | 24-01-18              | San Jose Jachal -<br>Valle Fértil/Villa San<br>Martín      | Línea/<br>Ligne/<br>Line | 182,8      | 09.43 a 10.43                                | 10.46                                                                                  | 10.49                                                                          | 11.09                                                 | 15.30                                                |
|                                      | 25-01-18              | Día de descanso - rest day - jour de repos                 |                          |            |                                              |                                                                                        |                                                                                |                                                       |                                                      |
| <b>5°</b>                            | 26-01-18              | San Martín - Alto<br>Colorado                              | Línea/<br>Ligne/<br>Line | 169,5      | 8.10 a 9.10                                  | 9.13                                                                                   |                                                                                | 9.16                                                  | 13.30                                                |
| <b>6°</b>                            | 27-01-18              | San Juan/Cantoni -<br>Difunta Correa - San<br>Juan/Cantoni | Línea/<br>Ligne/<br>Line | 152,6      | 14.54 a 15.54                                | 15.57                                                                                  | 16.00                                                                          | 16.02                                                 | 19.30                                                |
| <b>7°</b>                            | 28-01-18              | San Juan - San Juan<br>(Circuito<br>Circunvalación)        | Línea/<br>Ligne/<br>Line | 141,3      | 15.28 a 16.28                                | 16.31                                                                                  |                                                                                | 16.34                                                 | 19.30                                                |

# VUELTA A SAN JUAN INTERNACIONAL 36 EDICIÓN

## HOJA DE RUTA

### 1ª ETAPA SAN JUAN - POCITO 148,9 KMS

FECHA:  
CONCENTRACION Y FIRMA / RASSEMBLEMENT DE DÉPART ET SIGNATURE /  
ASSEMBLY POINT AND SIGNATURE:

**Domingo 21 de enero de 2018**  
De **14:57** a **15:57** horas  
Plaza 25 de Mayo junto la Catedral

LLAMADA CORREDORES / APPEL DES COUREURS / RIDERS ROLL-CALL:

**16:00** horas

SALIDA NEUTRALIZADA / DÉPART FICTIF / NEUTRALISED START:

**16:03** horas


Plaza 25 de Mayo, Calle Mendoza Sur, izq. a  
Circunvalación, Calle Abraham Tapia  
Distancia de la neutralización: **2,2** kms

SALIDA REAL / DÉPART RÉEL / REAL START:

**16:07** horas

KILOMETROS TOTALES:

Calle Mendoza paso sobre puente Circunvalación  
**148,9** Km.

| Altitud    | Itinerario                                           |  | Kilometros  |              |              | Horarios Previstos |              |              |
|------------|------------------------------------------------------|------------------------------------------------------------------------------------|-------------|--------------|--------------|--------------------|--------------|--------------|
|            |                                                      |                                                                                    | Parcial     | Total        | Faltan       | 42                 | 44           | 46           |
|            | <b>DEPARTAMENTO SAN JUAN</b>                         |                                                                                    |             |              |              |                    |              |              |
| <b>625</b> | <b>SALIDA Calle Abraham Tapia</b>                    |                                                                                    | <b>0,0</b>  | <b>0,0</b>   | <b>148,9</b> | <b>16:07</b>       | <b>16:07</b> | <b>16:07</b> |
| 623        | Salida de Circunvalación por acceso Este             |                                                                                    | 1,0         | 1,0          | 147,9        | 16:08              | 16:08        | 16:08        |
| 616        | Ingreso Ruta 20                                      |                                                                                    | 3,7         | 4,7          | 144,2        | 16:13              | 16:13        | 16:13        |
| <b>604</b> | <b>DEPARTAMENTO 9 DE JULIO</b>                       |                                                                                    | <b>5,3</b>  | <b>10,0</b>  | <b>138,9</b> | <b>16:21</b>       | <b>16:20</b> | <b>16:20</b> |
| 598        | Giro dcha por Vicente Zapata                         |                                                                                    | 3,1         | 13,1         | 135,8        | 16:25              | 16:24        | 16:24        |
| <b>580</b> | <b>SAN MARTIN</b>                                    |                                                                                    | <b>7,7</b>  | <b>20,8</b>  | <b>128,1</b> | <b>16:36</b>       | <b>16:35</b> | <b>16:34</b> |
| <b>584</b> | <b>META SPRINT frente Municipalidad</b>              | <b>MS</b>                                                                          | <b>0,3</b>  | <b>21,1</b>  | <b>127,8</b> | <b>16:37</b>       | <b>16:35</b> | <b>16:34</b> |
| 591        | Calle Paraguay                                       |                                                                                    | 0,9         | 22,0         | 126,9        | 16:38              | 16:37        | 16:35        |
| 582        | Bifurcación lado izq. Ruta 155                       |                                                                                    | 2,0         | 24,0         | 124,9        | 16:41              | 16:39        | 16:38        |
| <b>584</b> | <b>DEPARTAMENTO 25 DE MAYO</b>                       |                                                                                    | <b>4,4</b>  | <b>28,4</b>  | <b>120,5</b> | <b>16:47</b>       | <b>16:45</b> | <b>16:44</b> |
| 581        | Bifurcación lado derecho Ruta 270                    |                                                                                    | 3,9         | 32,3         | 116,6        | 16:53              | 16:51        | 16:49        |
| 572        | Giro dcha. a calle 10                                |                                                                                    | 9,8         | 42,1         | 106,8        | 17:07              | 17:04        | 17:01        |
| <b>573</b> | <b>Paso a nivel sin barreras</b>                     |                                                                                    | <b>1,6</b>  | <b>43,7</b>  | <b>105,2</b> | <b>17:09</b>       | <b>17:06</b> | <b>17:04</b> |
| 548        | Giro izq. a calle La Plata                           |                                                                                    | 1,3         | 45,0         | 103,9        | 17:11              | 17:08        | 17:05        |
| <b>571</b> | <b>Paso a nivel sin barreras</b>                     |                                                                                    | <b>2,3</b>  | <b>47,3</b>  | <b>101,6</b> | <b>17:14</b>       | <b>17:11</b> | <b>17:08</b> |
| <b>571</b> | <b>DEPARTAMENTO SARMIENTO</b>                        |                                                                                    | <b>2,7</b>  | <b>50,0</b>  | <b>98,9</b>  | <b>17:18</b>       | <b>17:15</b> | <b>17:12</b> |
| <b>570</b> | <b>Paso a nivel sin barreras Ruta 295</b>            |                                                                                    | <b>5,0</b>  | <b>55,0</b>  | <b>93,9</b>  | <b>17:25</b>       | <b>17:22</b> | <b>17:18</b> |
| 567        | Bifurcación de frente lado derecho                   |                                                                                    | 3,8         | 58,8         | 90,1         | 17:31              | 17:27        | 17:23        |
| 603        | Giro derecha Ruta 40                                 |                                                                                    | 11,2        | 70,0         | 78,9         | 17:47              | 17:42        | 17:38        |
| <b>600</b> | <b>DEPARTAMENTO POCITO</b>                           |                                                                                    | <b>0,1</b>  | <b>70,1</b>  | <b>78,8</b>  | <b>17:47</b>       | <b>17:42</b> | <b>17:38</b> |
| 610        | Comienza subida                                      |                                                                                    | 0,1         | 70,2         | 78,7         | 17:47              | 17:42        | 17:38        |
| <b>659</b> | <b>META MONTAÑA Alto EL Cerrillo</b>                 | <b>3</b>                                                                           | <b>1,0</b>  | <b>71,2</b>  | <b>77,7</b>  | <b>17:48</b>       | <b>17:44</b> | <b>17:39</b> |
| 606        | Giro izq a calle 14                                  |                                                                                    | 18,9        | 90,1         | 58,8         | 18:15              | 18:09        | 18:04        |
| 621        | Giro dcha a Avda. Aberastain                         |                                                                                    | 4,7         | 94,8         | 54,1         | 18:22              | 18:16        | 18:10        |
| <b>629</b> | <b>META SPRINT POCITO paso por meta</b>              | <b>MS</b>                                                                          | <b>1,9</b>  | <b>96,7</b>  | <b>52,2</b>  | <b>18:25</b>       | <b>18:18</b> | <b>18:13</b> |
| 626        | Giro izq a calle 11                                  |                                                                                    | 1,7         | 98,4         | 50,5         | 18:27              | 18:21        | 18:15        |
| 629        | Giro dcha. a calle Lemos                             |                                                                                    | 0,3         | 98,7         | 50,2         | 18:28              | 18:21        | 18:15        |
| 633        | Giro dcha. a calle 10                                |                                                                                    | 1,3         | 100,0        | 48,9         | 18:29              | 18:23        | 18:17        |
| 616        | Giro dcha. a Ruta 40                                 |                                                                                    | 3,5         | 103,5        | 45,4         | 18:34              | 18:28        | 18:22        |
| 611        | Giro dcha. a calle 14                                |                                                                                    | 5,2         | 108,7        | 40,2         | 18:42              | 18:35        | 18:28        |
| 625        | Giro dcha. a Aberastain                              |                                                                                    | 3,5         | 112,2        | 36,7         | 18:47              | 18:40        | 18:33        |
| <b>629</b> | <b>Segundo paso por meta</b>                         |                                                                                    | <b>1,9</b>  | <b>114,1</b> | <b>34,8</b>  | <b>18:50</b>       | <b>18:42</b> | <b>18:35</b> |
| <b>629</b> | <b>Tercer paso por meta</b>                          |                                                                                    | <b>17,4</b> | <b>131,5</b> | <b>17,4</b>  | <b>19:14</b>       | <b>19:06</b> | <b>18:58</b> |
| <b>629</b> | <b>META frente Unión Vecinal edificio color azul</b> |                                                                                    | <b>17,4</b> | <b>148,9</b> | <b>0,0</b>   | <b>19:39</b>       | <b>19:30</b> | <b>19:21</b> |

DESVIÓ DE VEHICULOS: a 150 metros lado derecho por Rivadavia, David Chaves y La Prida

#### 3 ULTIMOS KILOMETROS

3,0 anchura 6 metros buen firme recto

1,9 giro derecha ancho 6 metros

META recto buen firme, anchura 6 metros llano



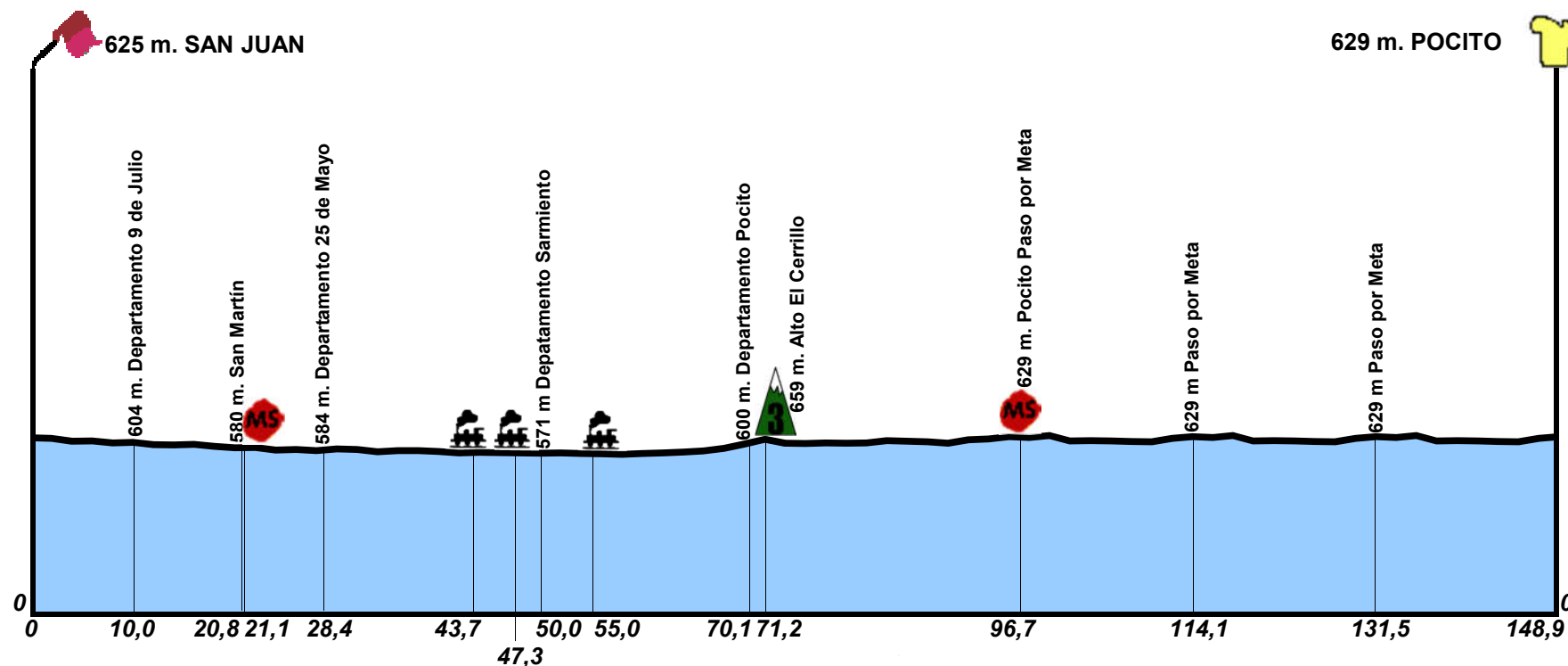
# VUELTA A SAN JUAN INTERNACIONAL

## 36 EDICIÓN

### 1º ETAPA

SAN JUAN – POCITO 148,9 Km

Domingo 21 de enero de 2018



**2ª ETAPA PERI LAGO PUNTA NEGRA - PERI LAGO PUNTA NEGRA 149,9 KMS**

FECHA:  
CONCENTRACION Y FIRMA / RASSEMBLEMENT DE DÉPART ET SIGNATURE /  
ASSEMBLY POINT AND SIGNATURE:  
LLAMADA CORREDORES / APPEL DES COUREURS / RIDERS ROLL-CALL:

Lunes 22 de Enero de 2018  
De 15:00 a 16:00 horas  
Ruta 12 Embarcadero Dique Punta Negra  
16:03 horas

SALIDA REAL / DÉPART RÉEL / REAL START: 16:06 horas Sin neutralización  
KILOMETROS TOTALES: 149,9 Km.

| Altitud | Itinerario                                       | MS | Kilometros |       |        | Horarios Previstos |       |       |
|---------|--------------------------------------------------|----|------------|-------|--------|--------------------|-------|-------|
|         |                                                  |    | Parcial    | Total | Faltan | 42                 | 44    | 46    |
|         | <b>DEPARTAMENTO ULLUM</b>                        |    |            |       |        |                    |       |       |
| 1000    | <b>SALIDA Ruta 12 junto al lago</b>              |    | 0,0        | 0,0   | 149,9  | 16:06              | 16:06 | 16:06 |
| 795     | Giro dcha por calle Las Moras                    |    | 12,5       | 12,5  | 137,4  | 16:23              | 16:23 | 16:22 |
| 785     | <b>DEPARTAMENTO ZONDA</b>                        |    | 6,1        | 18,6  | 131,3  | 16:32              | 16:31 | 16:30 |
| 790     | Giro izq. a Ruta 2                               |    | 1,0        | 19,6  | 130,3  | 16:34              | 16:32 | 16:31 |
| 780     | <b>DEPARTAMENTO RIVADAVIA</b>                    |    | 0,4        | 20,0  | 129,9  | 16:34              | 16:33 | 16:32 |
| 756     | Giro izq. por Avda. Libertador                   |    | 3,0        | 23,0  | 126,9  | 16:38              | 16:37 | 16:36 |
| 728     | Giro izq. a calle Galindez                       |    | 6,1        | 29,1  | 120,8  | 16:47              | 16:45 | 16:43 |
| 733     | Rotonda giro izq. a Ruta 60                      |    | 1,1        | 30,2  | 119,7  | 16:49              | 16:47 | 16:45 |
| 750     | Rotonda de frente                                |    | 4,4        | 34,6  | 115,3  | 16:55              | 16:53 | 16:51 |
| 760     | Comienza subida                                  |    | 0,4        | 35,0  | 114,9  | 16:56              | 16:53 | 16:51 |
| 842     | <b>MONTAÑA Alto de Ullum</b>                     | 3  | 2,5        | 37,5  | 112,4  | 16:59              | 16:57 | 16:54 |
| 832     | <b>ULLUN ruta 60</b>                             |    | 0,5        | 38,0  | 111,9  | 17:00              | 16:57 | 16:55 |
| 800     | <b>META SPRINT frente Municipalidad de Ullun</b> | MS | 12,5       | 50,5  | 99,4   | 17:18              | 17:14 | 17:11 |
| 875     | Comienza subida                                  |    | 11,5       | 62,0  | 87,9   | 17:34              | 17:30 | 17:26 |
| 980     | <b>MONTAÑA Alto Punta Negra</b>                  | 3  | 1,5        | 63,5  | 86,4   | 17:36              | 17:32 | 17:28 |
| 975     | Fin circuito grande                              |    | 0,5        | 64,0  | 85,9   | 17:37              | 17:33 | 17:29 |
| 970     | Giro izq. Ruta 12                                |    | 0,1        | 64,1  | 85,8   | 17:37              | 17:33 | 17:29 |
| 807     | Rotonda giro izq. por calle Las Moras            |    | 10,0       | 74,1  | 75,8   | 17:51              | 17:47 | 17:42 |
| 810     | Giro izq. por Aviadores Españoles                |    | 6,0        | 80,1  | 69,8   | 18:00              | 17:55 | 17:50 |
| 820     | Giro izq. por Ruta 60                            |    | 1,1        | 81,2  | 68,7   | 18:02              | 17:56 | 17:51 |
| 875     | Comienza subida                                  |    | 8,8        | 90,0  | 59,9   | 18:14              | 18:08 | 18:03 |
| 980     | <b>MONTAÑA Alto Punta Negra</b>                  | 3  | 1,5        | 91,5  | 58,4   | 18:16              | 18:10 | 18:05 |
| 975     | Fin circuito pequeño                             |    | 0,5        | 92,0  | 57,9   | 18:17              | 18:11 | 18:06 |
| 970     | Giro izq. Ruta 12                                |    | 0,1        | 92,1  | 57,8   | 18:17              | 18:11 | 18:06 |
| 807     | Rotonda giro izq. por calle Las Moras            |    | 10,0       | 102,1 | 47,8   | 18:31              | 18:25 | 18:19 |
| 810     | Giro izq. por Aviadores Españoles                |    | 6,0        | 108,1 | 41,8   | 18:40              | 18:33 | 18:27 |
| 820     | Giro izq. por Ruta 60                            |    | 1,1        | 109,2 | 40,7   | 18:42              | 18:34 | 18:28 |
| 825     | <b>META SPRINT frente Transformador Ruta 60</b>  | MS | 1,9        | 111,1 | 38,8   | 18:44              | 18:37 | 18:30 |
| 875     | Comienza subida                                  |    | 6,9        | 118,0 | 31,9   | 18:54              | 18:46 | 18:39 |
| 980     | <b>MONTAÑA Alto Punta Negra</b>                  | 3  | 1,5        | 119,5 | 30,4   | 18:56              | 18:48 | 18:41 |
| 975     | Fin circuito pequeño                             |    | 0,5        | 120,0 | 29,9   | 18:57              | 18:49 | 18:42 |
| 970     | Giro izq. Ruta 12                                |    | 0,1        | 120,1 | 29,8   | 18:57              | 18:49 | 18:42 |
| 807     | Rotonda giro izq. por calle Las Moras            |    | 10,0       | 130,1 | 19,8   | 19:11              | 19:03 | 18:55 |
| 810     | Giro izq. por Aviadores Españoles                |    | 6,0        | 136,1 | 13,8   | 19:20              | 19:11 | 19:03 |
| 820     | Giro izq. por Ruta 60                            |    | 1,1        | 137,2 | 12,7   | 19:22              | 19:13 | 19:04 |
| 980     | Alto Punta Negra                                 |    | 10,3       | 147,5 | 2,4    | 19:36              | 19:27 | 19:18 |
| 970     | Giro dcha. Ruta 12                               |    | 0,6        | 148,1 | 1,8    | 19:37              | 19:27 | 19:19 |
| 1000    | <b>META junto al lago</b>                        |    | 1,8        | 149,9 | 0,0    | 19:40              | 19:30 | 19:21 |

DESVIO COCHES: 100 metros antes de meta lado derecho por Ruta 12 entre vallas

**3 ULTIMOS KILOMETROS**

3 Paso sobre dique anchura 7 metros recto buen firme

1,8 Giro derecha 90 grados

0 META recto en ligera subida ancho 6 metros buen firme



# VUELTA A SAN JUAN INTERNACIONAL

## 36 EDICIÓN

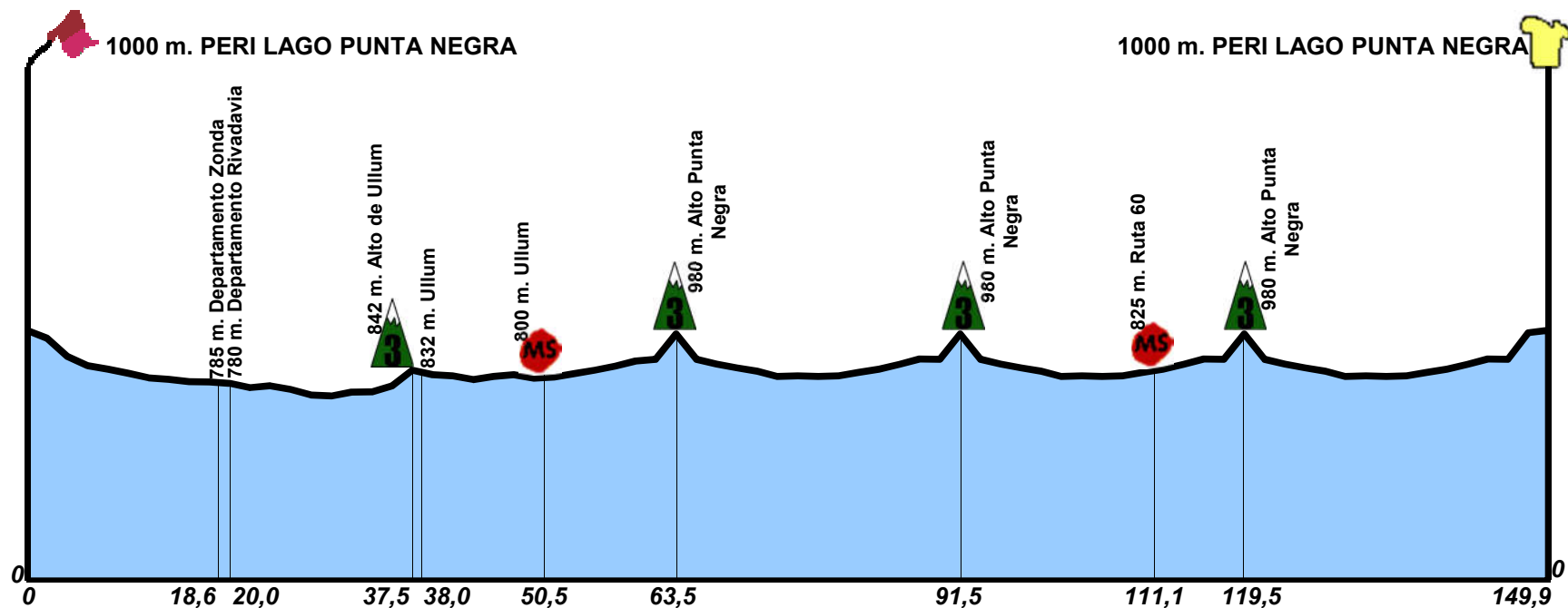
### 2º ETAPA



#### PERI LAGO PUNTA NEGRA – PERI LAGO

#### PUNTA NEGRA 149,9 Km

#### Lunes 22 de enero de 2018




# VUELTA A SAN JUAN INTERNACIONAL 36 EDICIÓN

## HOJA DE RUTA

### 3ª ETAPA CRI SAN JUAN - SAN JUAN 14,4 KMS

**FECHA:** **Martes 23 de Enero de 2018**  
**CONCENTRACION Y FIRMA / RASSEMBLEMENT DE DÉPART ET SIGNATURE / ASSEMBLY POINT AND SIGNATURE:** De **15:10** a **16:10** horas  
**LLAMADA CORREDORES / APPEL DES COUREURS / RIDERS ROLL-CALL:** Circunvalación sobre puente de Vía España  
**16:10** horas  
**SALIDA REAL / DÉPART RÉEL / REAL START:** **16:15** horas  
**KILOMETROS TOTALES:** **14,4 Km.**

| Altitud    | Itinerario                                              |  | Kilometros |             |             | Horarios Previstos |              |              |
|------------|---------------------------------------------------------|------------------------------------------------------------------------------------|------------|-------------|-------------|--------------------|--------------|--------------|
|            |                                                         |                                                                                    | Parcial    | Total       | Faltan      | 48                 | 50           | 52           |
|            | <b>DEPARTAMENTO SAN JUAN</b>                            |                                                                                    |            |             |             |                    |              |              |
| <b>680</b> | <b>SALIDA</b> Circunvalación sobre puente de Vía España |                                                                                    | <b>0,0</b> | <b>0,0</b>  | <b>14,4</b> | <b>16:15</b>       | <b>16:15</b> | <b>16:15</b> |
| 685        | Paso bajo puente Matias Zaballa                         |                                                                                    | 5,0        | 5,0         | 9,4         | 16:21              | 16:21        | 16:20        |
| 674        | Paso bajo puente Mendoza Norte                          |                                                                                    | 2,4        | 7,4         | 7,0         | 16:24              | 16:23        | 16:23        |
| 670        | Paso bajo puente Rawson                                 |                                                                                    | 0,8        | 8,2         | 6,2         | 16:25              | 16:24        | 16:24        |
| 665        | Paso bajo puente Acceso Este                            |                                                                                    | 4,6        | 12,8        | 1,6         | 16:31              | 16:30        | 16:29        |
| <b>662</b> | <b>META</b> Frente Diario de Cuyo                       |                                                                                    | <b>1,6</b> | <b>14,4</b> | <b>0,0</b>  | <b>16:33</b>       | <b>16:32</b> | <b>16:31</b> |

#### 3 ULTIMOS KILOMETROS

3,0 anchura de 6 metros buen firme recto

Desvio de coches lado derecho por General Acha, lateral de Circunvalación a Calle Alen

Salida 1er corredor 16,15 h. Llegada 1er corredor 16,32

Salida último corredor 19,13 Llegada último corredor 19,30

Calculo efectuado sobre 169 corredores, salida cada 1' y diez últimos cada 2'.



# VUELTA A SAN JUAN INTERNACIONAL

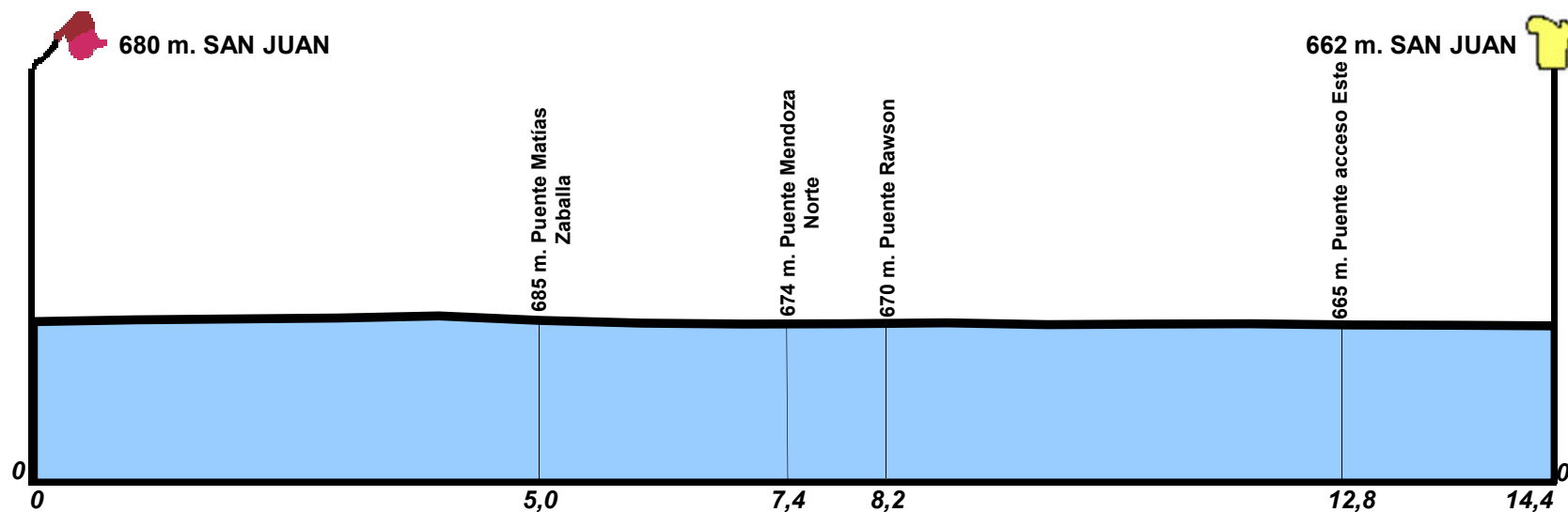
## 36 EDICIÓN

### 3º ETAPA

#### SAN JUAN – SAN JUAN

#### 14,4 Km

#### Martes 23 de enero de 2018





# VUELTA A SAN JUAN INTERNACIONAL 36 EDICIÓN

## HOJA DE RUTA

### 4 ETAPA SAN JOSE JACHAL - VALLE FÉRTIL/VILLA SAN AGUSTÍN 182,8

FECHA:  
CONCENTRACION Y FIRMA / RASSEMBLEMENT DE DÉPART ET SIGNATURE /  
ASSEMBLY POINT AND SIGNATURE:

Miércoles 24 de enero de 2018

De 09:43 a 10:43 horas

Plaza San Martín

LLAMADA CORREDORES / APPEL DES COUREURS / RIDERS ROLL-CALL:

10:46 horas

SALIDA NEUTRALIZADA / DÉPART FICTIF / NEUTRALISED START:

10:49 horas

San Juan, Echegaray, San Martín, Santiago Funes,  
Ruta 40 y Rotonda

Distancia neutralización 9,8 kms



SALIDA REAL / DÉPART RÉEL / REAL START:

11:09 horas

En rotonda giro izq a Ruta 150

KILOMETROS TOTALES:

182,8 Km.

| Altitud | Itinerario                                        |   | Kilometros |       |        | Horarios Previstos |       |       |
|---------|---------------------------------------------------|----------------------------------------------------------------------------------------------------------------------------------------------------------------------|------------|-------|--------|--------------------|-------|-------|
|         |                                                   |                                                                                                                                                                      | Parcial    | Total | Faltan | 40                 | 42    | 44    |
|         | <b>DEPARTAMENTO JACHAL</b>                        |                                                                                                                                                                      |            |       |        |                    |       |       |
| 1106    | <b>SALIDA Rotonda lado izq. a Ruta 150</b>        |                                                                                                                                                                      | 0,0        | 0,0   | 182,8  | 11:09              | 11:09 | 11:09 |
| 1008    | Bifurcación lado derecho                          |                                                                                                                                                                      | 32,4       | 32,4  | 150,4  | 11:57              | 11:55 | 11:53 |
| 995     | <b>META SPRINT frente puente</b>                  | MS                                                                                                                                                                   | 0,6        | 33,0  | 149,8  | 11:58              | 11:56 | 11:54 |
| 829     | Paso sobre río Bermejo                            |                                                                                                                                                                      | 38,2       | 71,2  | 111,6  | 12:55              | 12:50 | 12:46 |
| 900     | Edificio Guardaparques                            |                                                                                                                                                                      | 10,8       | 82,0  | 100,8  | 13:12              | 13:06 | 13:00 |
| 935     | Tunel 250 metros recto iluminado                  |                                                                                                                                                                      | 2,9        | 84,9  | 97,9   | 13:16              | 13:10 | 13:04 |
| 933     | Comienza subida                                   |                                                                                                                                                                      | 0,5        | 85,4  | 97,4   | 13:17              | 13:11 | 13:05 |
| 950     | Tunel 400 metros recto iluminado                  |                                                                                                                                                                      | 0,6        | 86,0  | 96,8   | 13:18              | 13:11 | 13:06 |
| 1000    | <b>META MONTAÑA</b>                               | 3                                                                                                                                                                    | 1,0        | 87,0  | 95,8   | 13:19              | 13:13 | 13:07 |
| 1000    | Tunel 700 metros recto iluminado                  |                                                                                                                                                                      | 0,5        | 87,5  | 95,3   | 13:20              | 13:14 | 13:08 |
| 1080    | Comienza subida                                   |                                                                                                                                                                      | 1,3        | 88,8  | 94,0   | 13:22              | 13:15 | 13:10 |
| 1260    | <b>META MONTAÑA</b>                               | 1                                                                                                                                                                    | 4,2        | 93,0  | 89,8   | 13:28              | 13:21 | 13:15 |
| 1260    | Tunel 100 metros recto iluminado                  |                                                                                                                                                                      | 0,1        | 93,1  | 89,7   | 13:28              | 13:22 | 13:15 |
| 1270    | Tunel 500 metros en curva iluminado               |                                                                                                                                                                      | 0,9        | 94,0  | 88,8   | 13:30              | 13:23 | 13:17 |
| 1290    | Tunel 150 metros recto iluminado                  |                                                                                                                                                                      | 1,1        | 95,1  | 87,7   | 13:31              | 13:24 | 13:18 |
| 1324    | Comienza subida                                   |                                                                                                                                                                      | 0,9        | 96,0  | 86,8   | 13:33              | 13:26 | 13:19 |
| 1510    | <b>META MONTAÑA</b>                               | 1                                                                                                                                                                    | 5,5        | 101,5 | 81,3   | 13:41              | 13:34 | 13:27 |
| 1410    | Cruce de frente                                   |                                                                                                                                                                      | 16,0       | 117,5 | 65,3   | 14:05              | 13:56 | 13:49 |
| 1405    | Comienza avituallamiento                          |                                                                                                                                                                      | 0,5        | 118,0 | 64,8   | 14:06              | 13:57 | 13:49 |
| 1390    | Fin avituallamiento                               |                                                                                                                                                                      | 3,0        | 121,0 | 61,8   | 14:10              | 14:01 | 13:54 |
| 1270    | <b>DEPARTAMENTO VALLE FÉRTIL</b>                  |                                                                                                                                                                      | 10,0       | 131,0 | 51,8   | 14:25              | 14:16 | 14:07 |
| 1279    | Cruce giro derecha por Ruta 510 dir. Valle Fertil |                                                                                                                                                                      | 1,0        | 132,0 | 50,8   | 14:27              | 14:17 | 14:09 |
| 1201    | <b>META SPRINT Balde del Rosario</b>              | MS                                                                                                                                                                   | 11,2       | 143,2 | 39,6   | 14:43              | 14:33 | 14:24 |
| 949     | <b>USNO</b>                                       |                                                                                                                                                                      | 26,4       | 169,6 | 13,2   | 15:23              | 15:11 | 15:00 |
| 940     | Giro izquierda dirección El Valle                 |                                                                                                                                                                      | 0,2        | 169,8 | 13,0   | 15:23              | 15:11 | 15:00 |
| 939     | Cruce de agua sobre carretera                     |                                                                                                                                                                      | 1,1        | 170,9 | 11,9   | 15:25              | 15:13 | 15:02 |
| 905     | <b>VALLE FÉRTIL/VILLA SAN AGUSTÍN</b>             |                                                                                                                                                                      | 8,1        | 179,0 | 3,8    | 15:37              | 15:24 | 15:13 |
| 892     | Giro derecha a meta                               |                                                                                                                                                                      | 2,9        | 181,9 | 0,9    | 15:41              | 15:28 | 15:17 |
| 894     | <b>META calle General Acha frente kiosco</b>      |                                                                                                                                                                      | 0,9        | 182,8 | 0,0    | 15:43              | 15:30 | 15:18 |

**DESVÍO DE VEHÍCULOS:** lado derecho por calle Libertador a calle Mendoza junto plaza San Agustín

#### 3 ÚLTIMO KILÓMETROS:

Recto, buen firme anchura 6 metros

0,9 Giro derecha

0 META Recto buen firme llano anchura 6 metros.



# VUELTA A SAN JUAN INTERNACIONAL

36 EDICIÓN

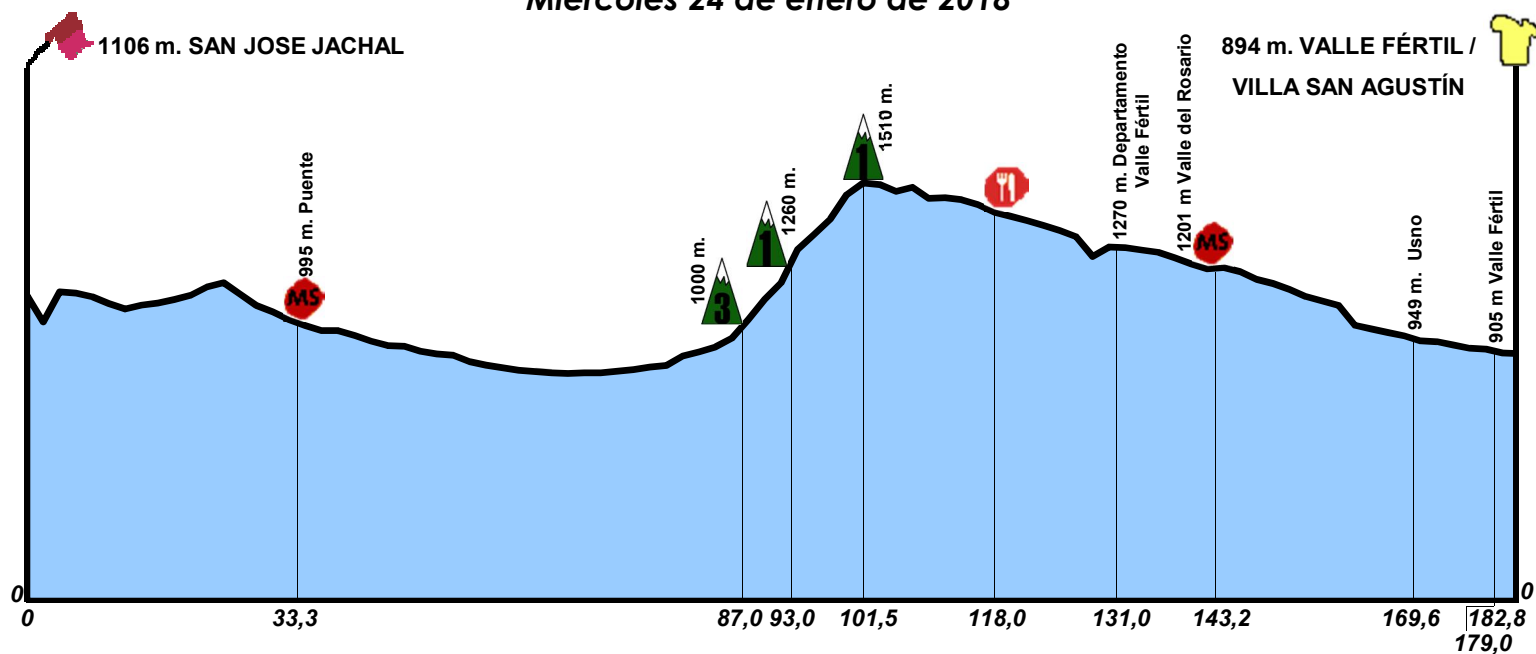
4º ETAPA

SAN JOSE JACHAL-VALLE FÉRTIL/VILLA

SAN AGUSTÍN

182,8 Km

Miércoles 24 de enero de 2018





# VUELTA A SAN JUAN INTERNACIONAL 36 EDICIÓN

## HOJA DE RUTA

### 5ª ETAPA SAN MARTÍN - ALTO COLORADO 169,5 KMS

FECHA: **Viernes 26 de Enero de 2018**  
 De **8:10** a **9:10** horas  
 CONCENSTRACION Y FIRMA / RASSEMBLEMENT DE DÉPART ET SIGNATURE /  
 ASSEMBLY POINT AND SIGNATURE: Calle Sarmiento frente Municipalidad de San  
 Martín  
 LLAMADA CORREDORES / APPEL DES COUREURS / RIDERS ROLL-CALL: **9:13** horas  
 SALIDA REAL / DÉPART RÉEL / REAL START: **9:16** horas Sin neutralización  
 KILOMETROS TOTALES: **169,5** Km.

| Altitud     | Itinerario                                    |  |  | Kilometros  |              |              | Horarios Previstos |              |              |
|-------------|-----------------------------------------------|-----------------------------------------------------------------------------------|------------------------------------------------------------------------------------|-------------|--------------|--------------|--------------------|--------------|--------------|
|             |                                               |                                                                                   |                                                                                    | Parcial     | Total        | Faltan       | 38                 | 40           | 42           |
|             | <b>DEPARTAMENTO SAN MARTÍN</b>                |                                                                                   |                                                                                    |             |              |              |                    |              |              |
| <b>611</b>  | <b>SALIDA San Martín frente municipalidad</b> |                                                                                   |                                                                                    | <b>0,0</b>  | <b>0,0</b>   | <b>169,5</b> | <b>9:16</b>        | <b>9:16</b>  | <b>9:16</b>  |
| 617         | Giro izq. a Eva Perón                         |                                                                                   |                                                                                    | 5,8         | 5,8          | 163,7        | 9:25               | 9:24         | 9:24         |
| 610         | Giro izq. por Cruz de Godoy                   |                                                                                   |                                                                                    | 7,9         | 13,7         | 155,8        | 9:37               | 9:36         | 9:35         |
| 613         | Giro izq. por Sarmiento                       |                                                                                   |                                                                                    | 4,0         | 17,7         | 151,8        | 9:43               | 9:42         | 9:41         |
| 611         | Paso frente Municipalidad San Martín          |                                                                                   |                                                                                    | 0,1         | 17,8         | 151,7        | 9:44               | 9:42         | 9:41         |
| 619         | Giro dcha por Eva Perón                       |                                                                                   |                                                                                    | 5,9         | 23,7         | 145,8        | 9:53               | 9:51         | 9:49         |
| <b>627</b>  | <b>DEPARTAMENTO DE ANGACO</b>                 |                                                                                   |                                                                                    | <b>6,9</b>  | <b>30,6</b>  | <b>138,9</b> | <b>10:04</b>       | <b>10:01</b> | <b>9:59</b>  |
| <b>630</b>  | <b>META SPRINT Angaco</b>                     |                                                                                   | <b>MS</b>                                                                          | <b>0,1</b>  | <b>30,7</b>  | <b>138,8</b> | <b>10:04</b>       | <b>10:02</b> | <b>9:59</b>  |
| 624         | Rotonda izq. por Aguilera                     |                                                                                   |                                                                                    | 1,7         | 32,4         | 137,1        | 10:07              | 10:04        | 10:02        |
| <b>630</b>  | <b>DEPARTAMENTO ALBARDON</b>                  |                                                                                   |                                                                                    | <b>4,8</b>  | <b>37,2</b>  | <b>132,3</b> | <b>10:14</b>       | <b>10:11</b> | <b>10:09</b> |
| <b>653</b>  | <b>ALBARDON población</b>                     |                                                                                   |                                                                                    | <b>5,7</b>  | <b>42,9</b>  | <b>126,6</b> | <b>10:23</b>       | <b>10:20</b> | <b>10:17</b> |
| 660         | Bifurcación lado derecho a Ruta 40            |                                                                                   |                                                                                    | 0,6         | 43,5         | 126,0        | 10:24              | 10:21        | 10:18        |
| <b>1090</b> | <b>META MONTAÑA Alto de Villicum</b>          | <b>3</b>                                                                          |                                                                                    | <b>19,9</b> | <b>63,4</b>  | <b>106,1</b> | <b>10:56</b>       | <b>10:51</b> | <b>10:46</b> |
| <b>910</b>  | <b>DEPARTAMENTO DE ULLUN</b>                  |                                                                                   |                                                                                    | <b>6,6</b>  | <b>70,0</b>  | <b>99,5</b>  | <b>11:06</b>       | <b>11:01</b> | <b>10:56</b> |
| <b>925</b>  | <b>Comienza avituallamiento</b>               |                                                                                   |                                                                                    | <b>2,0</b>  | <b>72,0</b>  | <b>97,5</b>  | <b>11:09</b>       | <b>11:04</b> | <b>10:58</b> |
| <b>945</b>  | <b>Fin avituallamiento</b>                    |                                                                                   |                                                                                    | <b>3,0</b>  | <b>75,0</b>  | <b>94,5</b>  | <b>11:14</b>       | <b>11:08</b> | <b>11:03</b> |
| <b>955</b>  | <b>DEPARTAMENTO TALASCATO</b>                 |                                                                                   |                                                                                    | <b>12,0</b> | <b>87,0</b>  | <b>82,5</b>  | <b>11:33</b>       | <b>11:26</b> | <b>11:20</b> |
| <b>959</b>  | <b>META SPRINT Talascato</b>                  |                                                                                   | <b>MS</b>                                                                          | <b>0,8</b>  | <b>87,8</b>  | <b>81,7</b>  | <b>11:34</b>       | <b>11:27</b> | <b>11:21</b> |
| 970         | Giro izq Ruta 436                             |                                                                                   |                                                                                    | 0,1         | 87,9         | 81,6         | 11:34              | 11:27        | 11:21        |
| 1000        | Comienza subida                               |                                                                                   |                                                                                    | 9,2         | 97,1         | 72,4         | 11:49              | 11:41        | 11:34        |
| <b>1400</b> | <b>META MONTAÑA Baños de Talascato</b>        | <b>2</b>                                                                          |                                                                                    | <b>10,0</b> | <b>107,1</b> | <b>62,4</b>  | <b>12:05</b>       | <b>11:56</b> | <b>11:49</b> |
| 1510        | Bifurcación lado dcho dirección Iglesia       |                                                                                   |                                                                                    | 4,1         | 111,2        | 58,3         | 12:11              | 12:02        | 11:54        |
| 1560        | Comienza subida                               |                                                                                   |                                                                                    | 3,9         | 115,1        | 54,4         | 12:17              | 12:08        | 12:00        |
| <b>1752</b> | <b>META MONTAÑA Alto de la Crucecita</b>      | <b>2</b>                                                                          |                                                                                    | <b>6,7</b>  | <b>121,8</b> | <b>47,7</b>  | <b>12:28</b>       | <b>12:18</b> | <b>12:10</b> |
| 1609        | La Ciénaga                                    |                                                                                   |                                                                                    | 14,0        | 135,8        | 33,7         | 12:50              | 12:39        | 12:30        |
| 1900        | Comienza subida                               |                                                                                   |                                                                                    | 19,3        | 155,1        | 14,4         | 13:20              | 13:08        | 12:57        |
| 2400        | El Refugio                                    |                                                                                   |                                                                                    | 11,5        | 166,6        | 2,9          | 13:39              | 13:25        | 13:14        |
| <b>2565</b> | <b>META Alto Colorado</b>                     | <b>1ª</b>                                                                         |                                                                                    | <b>2,9</b>  | <b>169,5</b> | <b>0,0</b>   | <b>13:43</b>       | <b>13:30</b> | <b>13:18</b> |

DESVIÓ DE VEHÍCULOS: 50 metros de meta lado derecho

#### 3 ÚLTIMO KILÓMETROS

En subida buen firme anchura 5 metros, recto con ligeros virajes.



# VUELTA A SAN JUAN INTERNACIONAL

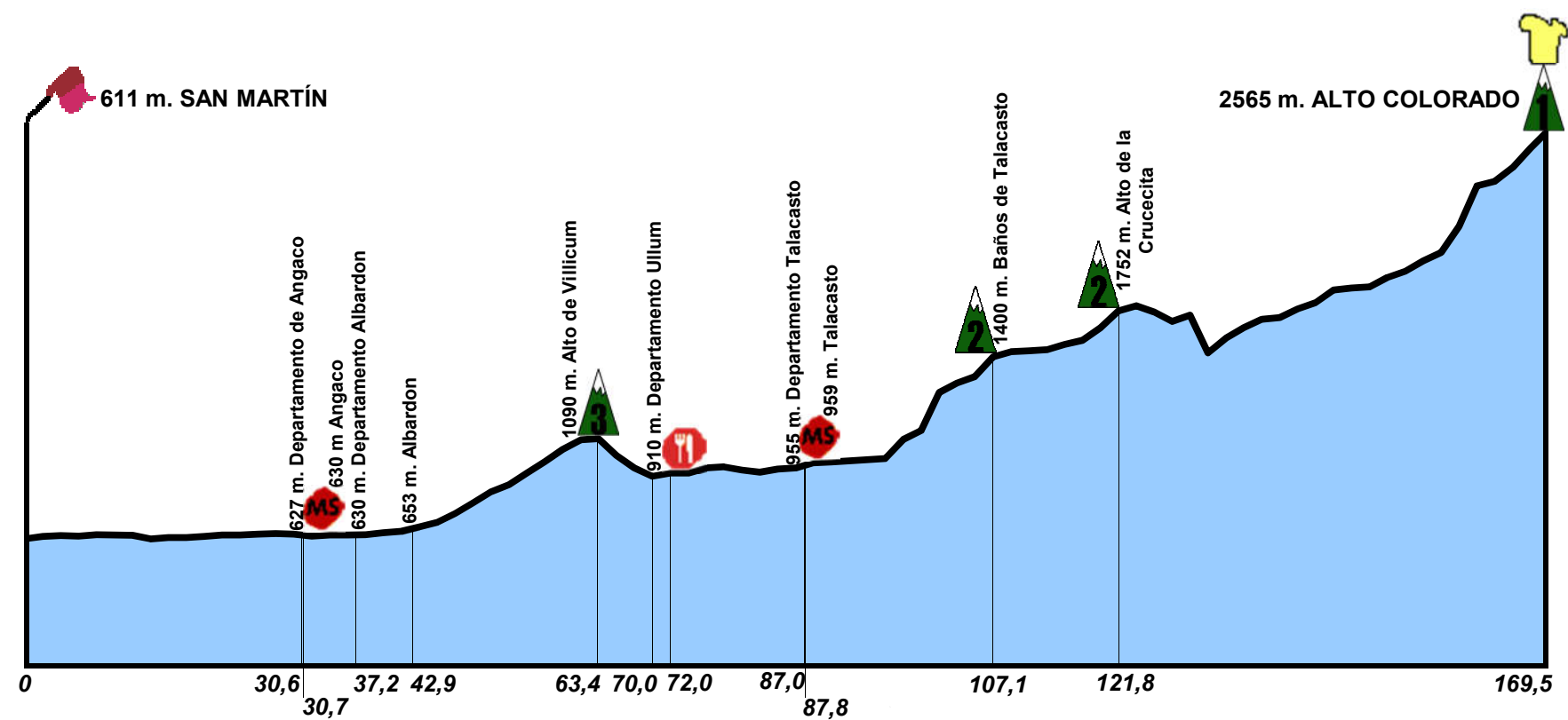
## 36 EDICIÓN

### 5º ETAPA

#### SAN MARTÍN – ALTO COLORADO

#### 169,5 Km

#### Viernes 26 de enero de 2018




# VUELTA A SAN JUAN INTERNACIONAL 36 EDICIÓN

## HOJA DE RUTA

### 6ª ETAPA SAN JUAN/CANTONI-DIFUNTA CORREA-SAN JUAN/CANTONI 152,6 KMS

|                                                                                              |                                                                                                                 |
|----------------------------------------------------------------------------------------------|-----------------------------------------------------------------------------------------------------------------|
| FECHA:                                                                                       | <b>Sábado 27 de Enero de 2018</b>                                                                               |
| CONCENTRACION Y FIRMA / RASSEMBLEMENT DE DÉPART ET SIGNATURE / ASSEMBLY POINT AND SIGNATURE: | De <b>14:54</b> a <b>15:54</b> horas                                                                            |
| LLAMADA CORREDORES / APPEL DES COUREURS / RIDERS ROLL-CALL:                                  | Avenida Urkiza junto Polideportivo Cantoni<br><b>15:57</b> horas                                                |
| SALIDA NEUTRALIZADA / DÉPART FICTIF / NEUTRALISED START:                                     | <b>16:00</b> horas                                                                                              |
| SALIDA REAL / DÉPART RÉEL / REAL START:                                                      | Avda. Urkiza, Circunvalación Calle Salta<br>Distancia de la neutralización: <b>1,0</b> km<br><b>16:02</b> horas |
| KILOMETROS TOTALES:                                                                          | Circunvalación altura Calle Salta<br><b>152,6</b> Km.                                                           |

| Altitud    | Itinerario                                            |  | Kilometros  |              |              | Horarios Previstos |              |              |
|------------|-------------------------------------------------------|------------------------------------------------------------------------------------|-------------|--------------|--------------|--------------------|--------------|--------------|
|            |                                                       |                                                                                    | Parcial     | Total        | Faltan       | 42                 | 44           | 46           |
|            | <b>DEPARTAMENTO SAN JUAN</b>                          |                                                                                    |             |              |              |                    |              |              |
| <b>680</b> | <b>SALIDA</b> Circunvalación altura calle Salta       |                                                                                    | <b>0,0</b>  | <b>0,0</b>   | <b>152,6</b> | <b>16:02</b>       | <b>16:02</b> | <b>16:02</b> |
| 647        | Salida acceso este                                    |                                                                                    | 6,1         | 6,1          | 146,5        | 16:10              | 16:10        | 16:09        |
| <b>639</b> | <b>DEPARTAMENTO SANTA LUCIA</b>                       |                                                                                    | <b>1,9</b>  | <b>8,0</b>   | <b>144,6</b> | <b>16:13</b>       | <b>16:12</b> | <b>16:12</b> |
| 637        | Ingreso Ruta 20                                       |                                                                                    | 2,0         | 10,0         | 142,6        | 16:16              | 16:15        | 16:15        |
| <b>622</b> | <b>DEPARTAMENTO 9 de julio</b>                        |                                                                                    | <b>6,0</b>  | <b>16,0</b>  | <b>136,6</b> | <b>16:24</b>       | <b>16:23</b> | <b>16:22</b> |
| <b>613</b> | <b>DEPARTAMENTO CAUCETE</b>                           |                                                                                    | <b>6,0</b>  | <b>22,0</b>  | <b>130,6</b> | <b>16:33</b>       | <b>16:32</b> | <b>16:30</b> |
| <b>604</b> | <b>CAUCETE</b> población                              |                                                                                    | <b>8,3</b>  | <b>30,3</b>  | <b>122,3</b> | <b>16:45</b>       | <b>16:43</b> | <b>16:41</b> |
| 602        | Rotonda giro izq. por Avda. de los Rios               |                                                                                    | 3,1         | 33,4         | 119,2        | 16:49              | 16:47        | 16:45        |
| 609        | Giro dcha. Ruta 20                                    |                                                                                    | 6,0         | 39,4         | 113,2        | 16:58              | 16:55        | 16:53        |
| 604        | Giro izq. por Ruta 141 dir. Difunta Correa            |                                                                                    | 2,7         | 42,1         | 110,5        | 17:02              | 16:59        | 16:56        |
| <b>610</b> | <b>META SPRINT</b> frente Bascula                     | MS                                                                                 | <b>1,2</b>  | <b>43,3</b>  | <b>109,3</b> | <b>17:03</b>       | <b>17:01</b> | <b>16:58</b> |
| 725        | Comienza subida                                       |                                                                                    | 15,7        | 59,0         | 93,6         | 17:26              | 17:22        | 17:18        |
| <b>776</b> | <b>Paso a nivel sin barreras</b>                      |                                                                                    | <b>2,0</b>  | <b>61,0</b>  | <b>91,6</b>  | <b>17:29</b>       | <b>17:25</b> | <b>17:21</b> |
| <b>850</b> | <b>META MONTAÑA</b> Cuesta de las Vacas               | 3                                                                                  | <b>1,1</b>  | <b>62,1</b>  | <b>90,5</b>  | <b>17:30</b>       | <b>17:26</b> | <b>17:23</b> |
| 803        | Giro dcha. en Difunta Correa                          |                                                                                    | 3,0         | 65,1         | 87,5         | 17:35              | 17:30        | 17:26        |
| 803        | Giro izq. Circuito esplanada de Difunta Correa        |                                                                                    | 2,2         | 67,3         | 85,3         | 17:38              | 17:33        | 17:29        |
| 800        | Fin circuito esplanada de Difunta Correa              |                                                                                    | 1,0         | 68,3         | 84,3         | 17:39              | 17:35        | 17:31        |
| 760        | Punto de encuentro con punto km 65,1                  |                                                                                    | 1,0         | 69,3         | 83,3         | 17:41              | 17:36        | 17:32        |
| 819        | Comienza subida                                       |                                                                                    | 2,0         | 71,3         | 81,3         | 17:43              | 17:39        | 17:35        |
| <b>850</b> | <b>META MONTAÑA</b> Cuesta de las Vacas               | 3ª                                                                                 | <b>0,8</b>  | <b>72,1</b>  | <b>80,5</b>  | <b>17:45</b>       | <b>17:40</b> | <b>17:36</b> |
| <b>776</b> | <b>Paso a nivel sin barreras</b>                      |                                                                                    | <b>1,1</b>  | <b>73,2</b>  | <b>79,4</b>  | <b>17:46</b>       | <b>17:41</b> | <b>17:37</b> |
| 612        | Giro dcha por Ruta 20                                 |                                                                                    | 19,7        | 92,9         | 59,7         | 18:14              | 18:08        | 18:03        |
| <b>612</b> | <b>Comienza avituallamiento</b>                       |                                                                                    | <b>0,4</b>  | <b>93,3</b>  | <b>59,3</b>  | <b>18:15</b>       | <b>18:09</b> | <b>18:03</b> |
| <b>614</b> | <b>Fin Avituallamiento</b>                            |                                                                                    | <b>3,0</b>  | <b>96,3</b>  | <b>56,3</b>  | <b>18:19</b>       | <b>18:13</b> | <b>18:07</b> |
| <b>614</b> | <b>Paso a nivel sin barreras</b>                      |                                                                                    | <b>0,4</b>  | <b>96,7</b>  | <b>55,9</b>  | <b>18:20</b>       | <b>18:13</b> | <b>18:08</b> |
| <b>610</b> | <b>META SPRINT</b> Juan José Bustos cruce con Ruta 20 | MS                                                                                 | <b>5,9</b>  | <b>102,6</b> | <b>50,0</b>  | <b>18:28</b>       | <b>18:21</b> | <b>18:15</b> |
| <b>609</b> | <b>Paso a nivel sin barreras</b>                      |                                                                                    | <b>1,8</b>  | <b>104,4</b> | <b>48,2</b>  | <b>18:31</b>       | <b>18:24</b> | <b>18:18</b> |
| 611        | Giro dcha. por Ruta 20                                |                                                                                    | 0,2         | 104,6        | 48,0         | 18:31              | 18:24        | 18:18        |
| <b>617</b> | <b>DEPARTAMENTO DE 9 DE JULIO</b>                     |                                                                                    | <b>7,7</b>  | <b>112,3</b> | <b>40,3</b>  | <b>18:42</b>       | <b>18:35</b> | <b>18:28</b> |
| <b>633</b> | <b>DEPARTAMENTO DE SANTA LUCIA</b>                    |                                                                                    | <b>10,7</b> | <b>123,0</b> | <b>29,6</b>  | <b>18:57</b>       | <b>18:49</b> | <b>18:42</b> |
| 644        | Giro izq. dirección Oeste                             |                                                                                    | 2,5         | 125,5        | 27,1         | 19:01              | 18:53        | 18:45        |
| 653        | Giro izq. por colector de circunvalación              |                                                                                    | 4,0         | 129,5        | 23,1         | 19:07              | 18:58        | 18:50        |
| <b>654</b> | <b>SAN JUAN</b> Circunvalación                        |                                                                                    | <b>0,1</b>  | <b>129,6</b> | <b>23,0</b>  | <b>19:07</b>       | <b>18:58</b> | <b>18:51</b> |
| 685        | Salida Circunvalación por Ignacio de la Rosa          |                                                                                    | 21,0        | 150,6        | 2,0          | 19:37              | 19:27        | 19:18        |
| 684        | Giro dcha. a Ignacio de la Rosa                       |                                                                                    | 0,1         | 150,7        | 1,9          | 19:37              | 19:27        | 19:18        |
| 680        | Giro izq. a Urkiza                                    |                                                                                    | 0,9         | 151,6        | 1,0          | 19:38              | 19:28        | 19:19        |
| <b>680</b> | <b>META</b> frente Polideportivo Cantoni              |                                                                                    | <b>1,0</b>  | <b>152,6</b> | <b>0,0</b>   | <b>19:40</b>       | <b>19:30</b> | <b>19:21</b> |

**DESVÍO DE VEHÍCULOS:** lado izquierdo 150 antes de meta por Libertador San Martín, Ramón y Cajal y San Isidro

#### 3 ÚLTIMOS KILOMETROS

3 Circunvalación anchura 8 metros buen firme  
2 Giro derecha 45 grados  
1,9 Giro derecha 45 grados a Ignacio de la Rosa

1 Giro izquierda de 40 grados  
0 META recto anchura 6 metros buen firme llano.



# VUELTA A SAN JUAN INTERNACIONAL

## 36 EDICIÓN

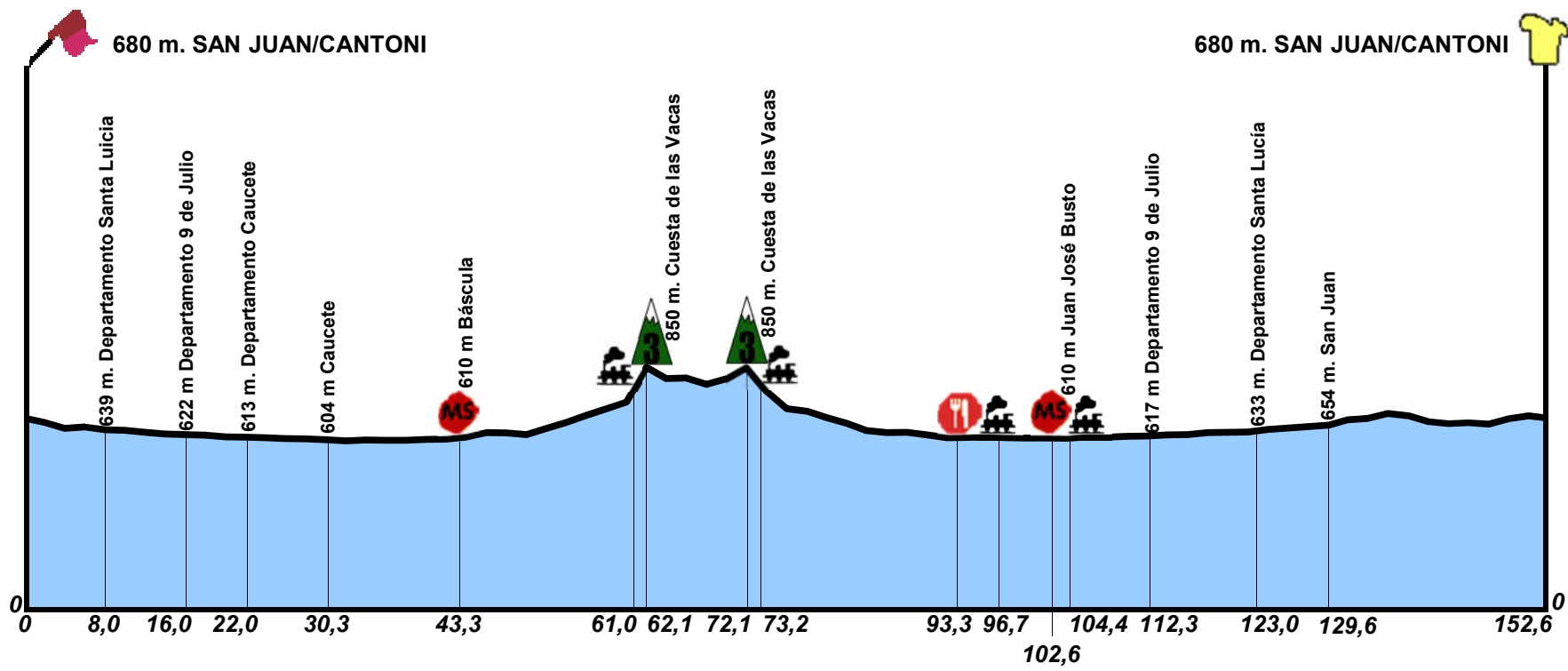
### 6º ETAPA



### SAN JUAN/CANTONI-DIFUNTA CORREA-SAN JUAN/CANTONI

### 152,6 Km

### Sábado 27 de enero de 2018





# VUELTA A SAN JUAN INTERNACIONAL 36 EDICIÓN

## HOJA DE RUTA

### 7ª ETAPA SAN JUAN - SAN JUAN (CIRCUITO CIRCUNVALACIÓN) 141,3 KMS

FECHA: **Domingo 28 de Enero de 2018**  
 De **15:28** a **16:28** horas  
 CONCENTRACION Y FIRMA / RASSEMBLEMENT DE DÉPART ET SIGNATURE /  
 ASSEMBLY POINT AND SIGNATURE: Puente Mendoza Sur - Diario de Cuyo  
 LLAMADA CORREDORES / APPEL DES COUREURS / RIDERS ROLL-CALL: **16:31** horas  
 SALIDA REAL / DÉPART RÉEL / REAL START: **16:34** horas Sin neutralización  
 KILOMETROS TOTALES: **141,3** Km.

| Altitud    | Itinerario                                        |   | Kilometros  |              |              | Horarios Previstos |              |              |
|------------|---------------------------------------------------|----------------------------------------------------------------------------------------------------------------------------------------------------------------------|-------------|--------------|--------------|--------------------|--------------|--------------|
|            |                                                   |                                                                                                                                                                      | Parcial     | Total        | Faltan       | 46                 | 48           | 50           |
|            | <b>DEPARTAMENTO SAN JUAN</b>                      |                                                                                                                                                                      |             |              |              |                    |              |              |
| <b>662</b> | <b>SALIDA</b> Circunvalación Puente Mendoza Sur   |                                                                                                                                                                      | <b>0,0</b>  | <b>0,0</b>   | <b>141,3</b> | <b>16:34</b>       | <b>16:34</b> | <b>16:34</b> |
| 685        | Paso bajo puente Calle Sarmiento                  |                                                                                                                                                                      | 2,2         | 2,2          | 141,3        | 16:45              | 16:44        | 16:44        |
| 680        | Paso bajo puente Calle Tucuman                    |                                                                                                                                                                      | 6,4         | 8,6          | 132,7        | 16:45              | 16:44        | 16:44        |
| 670        | Paso bajo primer Puente Peatonal                  |                                                                                                                                                                      | 3,7         | 12,3         | 129,0        | 16:50              | 16:49        | 16:48        |
| 666        | Paso bajo puente Acceso Este                      |                                                                                                                                                                      | 0,7         | 13,0         | 128,3        | 16:50              | 16:50        | 16:49        |
| 663        | Paso bajo puente Ruta 40                          |                                                                                                                                                                      | 1,5         | 14,5         | 126,8        | 16:52              | 16:52        | 16:51        |
| 662        | Primer paso por meta                              |                                                                                                                                                                      | 1,2         | 15,7         | 125,6        | 16:54              | 16:53        | 16:52        |
| <b>662</b> | <b>META SPRINT Segundo paso por META</b>          | <b>MS</b>                                                                                                                                                            | <b>15,7</b> | <b>31,4</b>  | <b>109,9</b> | <b>17:14</b>       | <b>17:13</b> | <b>17:11</b> |
| 662        | Tercer paso por meta                              |                                                                                                                                                                      | 15,7        | 47,1         | 94,2         | 17:35              | 17:32        | 17:30        |
| 662        | Cuarto paso por meta                              |                                                                                                                                                                      | 15,7        | 62,8         | 78,5         | 17:55              | 17:52        | 17:49        |
| 662        | Quinto paso por meta                              |                                                                                                                                                                      | 15,7        | 78,5         | 62,8         | 18:16              | 18:12        | 18:08        |
| <b>662</b> | <b>META SPRINT Sexto paso por META</b>            | <b>MS</b>                                                                                                                                                            | <b>15,7</b> | <b>94,2</b>  | <b>47,1</b>  | <b>18:36</b>       | <b>18:31</b> | <b>18:27</b> |
| 662        | Septimo paso por meta                             |                                                                                                                                                                      | 15,7        | 109,9        | 31,4         | 18:57              | 18:51        | 18:45        |
| 662        | Octavo paso por meta                              |                                                                                                                                                                      | 15,7        | 125,6        | 15,7         | 19:17              | 19:11        | 19:04        |
| <b>662</b> | <b>META fin noveno giro Frente Diario de Cuyo</b> |                                                                                                                                                                      | <b>15,7</b> | <b>141,3</b> | <b>0,0</b>   | <b>19:38</b>       | <b>19:30</b> | <b>19:23</b> |

#### DESVIO DE VEHICULOS

400 metros antes de meta lado derecho por General Acha, lateral de circunvalación y Calle Alen



# VUELTA A SAN JUAN INTERNACIONAL

## 36 EDICIÓN

### 7º ETAPA

#### SAN JUAN – SAN JUAN (CIRCUITO CIRCUNVALACIÓN)

#### 141,3 Km

#### Domingo 28 de enero de 2018

