

PLANIMETRIA GENERALE

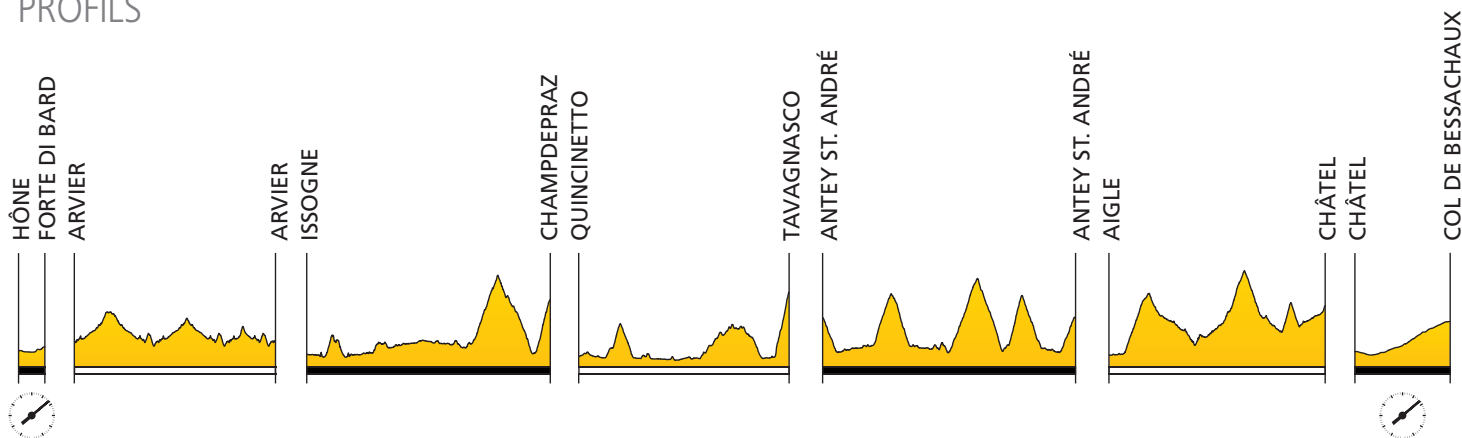
PLAN GÉNÉRAL



PERCORSO PARCOURS

ALTIMETRIE

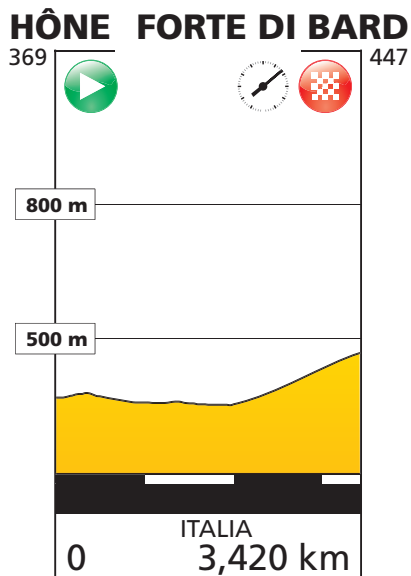
PROFILS



PLANIMETRIE DI TAPPA
PLAN DE L'ÉTAPE



ALTIMETRIE
PROFILS



COMITATO D'ONORE COMITÉ D'HONNEUR



COMUNE DI
HÔNE

Sig. Luigi G. BERTSCHY

Sindaco del Comune di Hône

Sig. Alex MICHELETTO

Vice Sindaco del Comune di Hône

Sig. Leo VUILLERMOZ

Sig. Stefano BORETTAZ

Sig. Renato F. PRADUROUX

Assessori

Sig.ra Lisa COLLIARD

Consigliere Comunale



COMUNE DI
BARD

Sig. Cesare BOTTAN

Sindaco del Comune di Bard

Sig. Aurelio BRAVO

Vice Sindaco del Comune di Bard

Sig. Marco PUGGA

Sig.ra Teresa ALESSI

Assessori

Sig. Cristian GIANNESE

Consigliere

Sig.ra Daniela PREVEDINI

Presidente associazione culturale borgo di Bard


DISPOSIZIONI DI PARTENZA
DISPOSITIONS DE DÉPART

- RITROVO - RENDEZ-VOUS: HÔNE - MUNICIPIO - Piazza J. Gossweiler, 1
- 17.30 Firma partenza - *Signature départ*
- 18.00 Partenza primo concorrente - *Départ du premier concurrent*
- Intervalli di 30"

PLANIMETRIE DI TAPPA
PLAN DE L'ÉTAPE



ALTIMETRIE
PROFILS



COMITATO D'ONORE COMITÉ D'HONNEUR



COMUNE DI
ARVIER

Sig. Mauro LUCIANAZ

Sindaco del Comune di Arvier

Sig. Christian ALLEYSON

Vice Sindaco del Comune di Arvier

Sig.ra Josianne GODIOZ

Sig. Jonny MARTIN

Sig. Enrico VALLET

Assessori

Sig.ra Denise ALLEYSON

Presidente della Pro Loco del Comune di Arvier

Sig. Graziano PERRIER

Capo del distaccamento dei Vigili Volontari

Sig. Pietro PIVOT

Capo Gruppo Alpini di Arvier

Sig. Giancarlo BENATO

Presidente GS Cicli Benato

DISPOSIZIONI DI PARTENZA DISPOSITIONS DE DÉPART

- RITROVO - *RENDEZ-VOUS*:
Scuole Comunali - Via Saint' Antoine
- 11.30-12.45 Firma partenza - *Signature départ*
- 12.55 Trasferimento al luogo di partenza reale
- 13.00 Partenza - *départ*
Strada Statale 26

DISPOSIZIONI DI ARRIVO DISPOSITIONS D'ARRIVÉE

- ARRIVO - *ARRIVÉE*:
Via Corrado Gex
- QUARTIER TAPPA - *PERMANENCE*:
Scuole Comunali - Via Saint' Antoine
- CONTROLLO ANTIDOPING - *CONTRÔLE DOPAGE*:
Camper in prossimità dell'arrivo

| Str. | Alt. | Località | Distanza Km | | Ora passaggio | |
|------------|------|---------------------------------|-------------|---------|---------------|---------|
| | | | Parz. | Prog. | 40 km/h | 45 km/h |
| SS26 | 744 | ARVIER | | 0,000 | 13.00 | 13.00 |
| SS26 | 806 | AVISE (Loc. Runaz) | 3,390 | 3,390 | 13.05 | 13.04 |
| SS26 | 895 | LA SALLE (Fraz. le pont) | 6,910 | 10,300 | 13.15 | 13.13 |
| SS26 | 930 | MORGEX | 2,640 | 12,940 | 13.19 | 13.17 |
| SS26 | 1005 | PRÉ-SAINT-DIDIER | 3,860 | 16,800 | 13.26 | 13.23 |
| | 1221 | PRÉ-SAINT-DIDIER (Loc. Verrand) | 4,230 | 21,030 | 13.38 | 13.33 |
| | 1242 | COURMAYEUR (La Saxe) | 2,990 | 24,020 | 13.43 | 13.37 |
| SS26dir | 1005 | PRÉ-SAINT-DIDIER | 6,610 | 30,630 | 13.49 | 13.42 |
| SS26 | 930 | MORGEX | 3,990 | 34,620 | 13.53 | 13.46 |
| SS26 | 895 | LA SALLE (Fraz. Le pont) | 2,510 | 37,130 | 13.56 | 13.49 |
| SS26 | 806 | AVISE (Loc. Runaz) | 6,920 | 44,050 | 14.04 | 13.56 |
| SS26 | 744 | ARVIER | 2,870 | 46,920 | 14.08 | 13.59 |
| | 886 | COL D'INTROD | 2,020 | 48,940 | 14.14 | 14.04 |
| SR.23 | 802 | INTROD (Ville Dessous) | 2,030 | 50,970 | 14.16 | 14.06 |
| SR.23/SS26 | 672 | VILLENEUVE (Champagne) | 1,760 | 52,730 | 14.18 | 14.08 |
| SS26 | 744 | ARVIER | 2,260 | 54,990 | 14.22 | 14.12 |
| SS26 | 806 | AVISE (Loc. Runaz) | 3,400 | 58,390 | 14.27 | 14.16 |
| SS26 | 895 | LA SALLE (Fraz. le pont) | 6,900 | 65,290 | 14.37 | 14.25 |
| SS26 | 930 | MORGEX | 2,540 | 67,830 | 14.41 | 14.29 |
| SS26 | 1005 | PRÉ-SAINT-DIDIER | 3,960 | 71,790 | 14.48 | 14.35 |
| | 1132 | PRÉ-SAINT-DIDIER (Champex) | 2,610 | 74,400 | 14.56 | 14.41 |
| SS26dir | 1005 | PRÉ-SAINT-DIDIER | 3,020 | 77,420 | 14.58 | 14.44 |
| SS26 | 930 | MORGEX | 3,980 | 81,400 | 15.03 | 14.47 |
| SS26 | 895 | LA SALLE (Fraz. le pont) | 2,530 | 83,930 | 15.06 | 14.50 |
| SS26 | 806 | AVISE (Loc. Runaz) | 6,910 | 90,840 | 15.14 | 14.57 |
| SS26 | 744 | ARVIER | 2,880 | 93,720 | 15.18 | 15.00 |
| | 886 | COL D'INTROD | 2,030 | 95,750 | 15.24 | 15.05 |
| SR.23 | 802 | INTROD (Ville Dessous) | 2,020 | 97,770 | 15.26 | 15.08 |
| SR.23/SS26 | 672 | VILLENEUVE (Champagne) | 1,760 | 99,530 | 15.28 | 15.09 |
| SS26 | 744 | ARVIER | 2,260 | 101,790 | 15.32 | 15.13 |
| SS26 | 806 | AVISE (Loc. Runaz) | 3,400 | 105,190 | 15.37 | 15.18 |
| SS26 | 842 | LA SALLE (Fraz. Villaret) | 4,400 | 109,590 | 15.43 | 15.23 |
| | 994 | LA SALLE (Echarlod) | 1,960 | 111,550 | 15.49 | 15.29 |
| | 895 | LA SALLE (Fraz. le pont) | 1,750 | 113,300 | 15.51 | 15.31 |
| SS26 | 806 | AVISE (Loc. Runaz) | 6,900 | 120,200 | 16.00 | 15.38 |
| SS26 | 744 | ARVIER | 2,880 | 123,080 | 16.03 | 15.41 |
| | 886 | COL D'INTROD | 2,170 | 125,250 | 16.09 | 15.47 |
| SR.23 | 802 | INTROD (Ville Dessous) | 1,880 | 127,130 | 16.12 | 15.49 |
| SR.23/SS26 | 672 | VILLENEUVE (Champagne) | 1,730 | 128,860 | 16.13 | 15.51 |
| SS26 | 744 | ARVIER | 2,290 | 131,150 | 16.17 | 15.54 |
| SS26 | 740 | ARVIER (Leverogne) | 1,160 | 132,310 | 16.19 | 15.56 |
| | 744 | ARVIER - Via C. Gex | 1,050 | 133,360 | 16.20 | 15.57 |

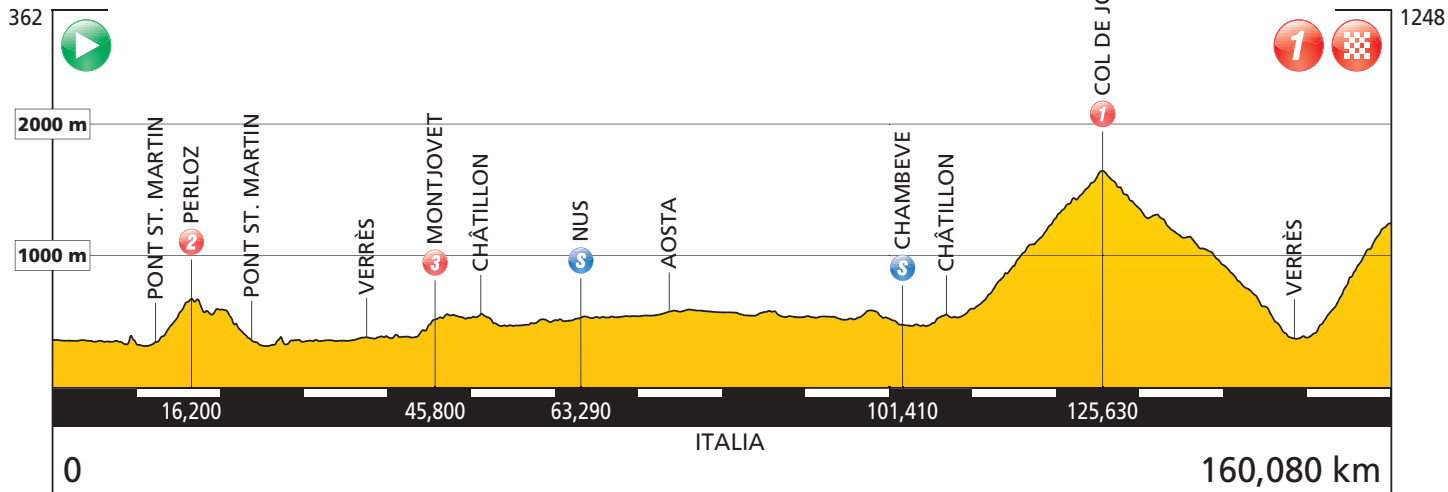


PLANIMETRIE DI TAPPA
PLAN DE L'ÉTAPE



ALTIMETRIE
PROFILS

ISSOGNE



COMITATO D'ONORE
COMITÉ D'HONNEUR



COMUNE DI
ISSOGNE

Sig. Battistino DELCHOZ

Sindaco del Comune di Issogne

Sig. Stefano COUT

Vice Sindaco del Comune di Issogne

Sig. Omar BORETTAZ

Assessore allo Sport

Sig. Franco SCIESSERE

Capo Gruppo Alpini di Issogne

Sig. Camillo PINET

Capo Gruppo vigili del fuoco volontari



COMUNE DI
CHAMPDEPRAZ

Sig. Luigi BERGER

Sindaco del Comune di Champdepraz

Sig. Pietro BOSONETTO

Assessore al Turismo e Sport

Sig. Corrado BINEL

Presidente Parco Naturale Mont Avic

Sig. Massimo BOCCA

Direttore Parco Naturale Mont Avic

Sig. Ermanno BROGLIA

Capo Guardaparco Parco Naturale Mont Avic

DISPOSIZIONI DI PARTENZA
DISPOSITIONS DE DÉPART

- RITROVO - *RENDEZ-VOUS*:
ISSOGNE - Piazzale del Castello
- 10.30-11.45 Firma partenza - *Signature départ*
- 11.55 Trasferimento al luogo di partenza reale
- 12.00 Partenza - *départ*
Uscita del Paese

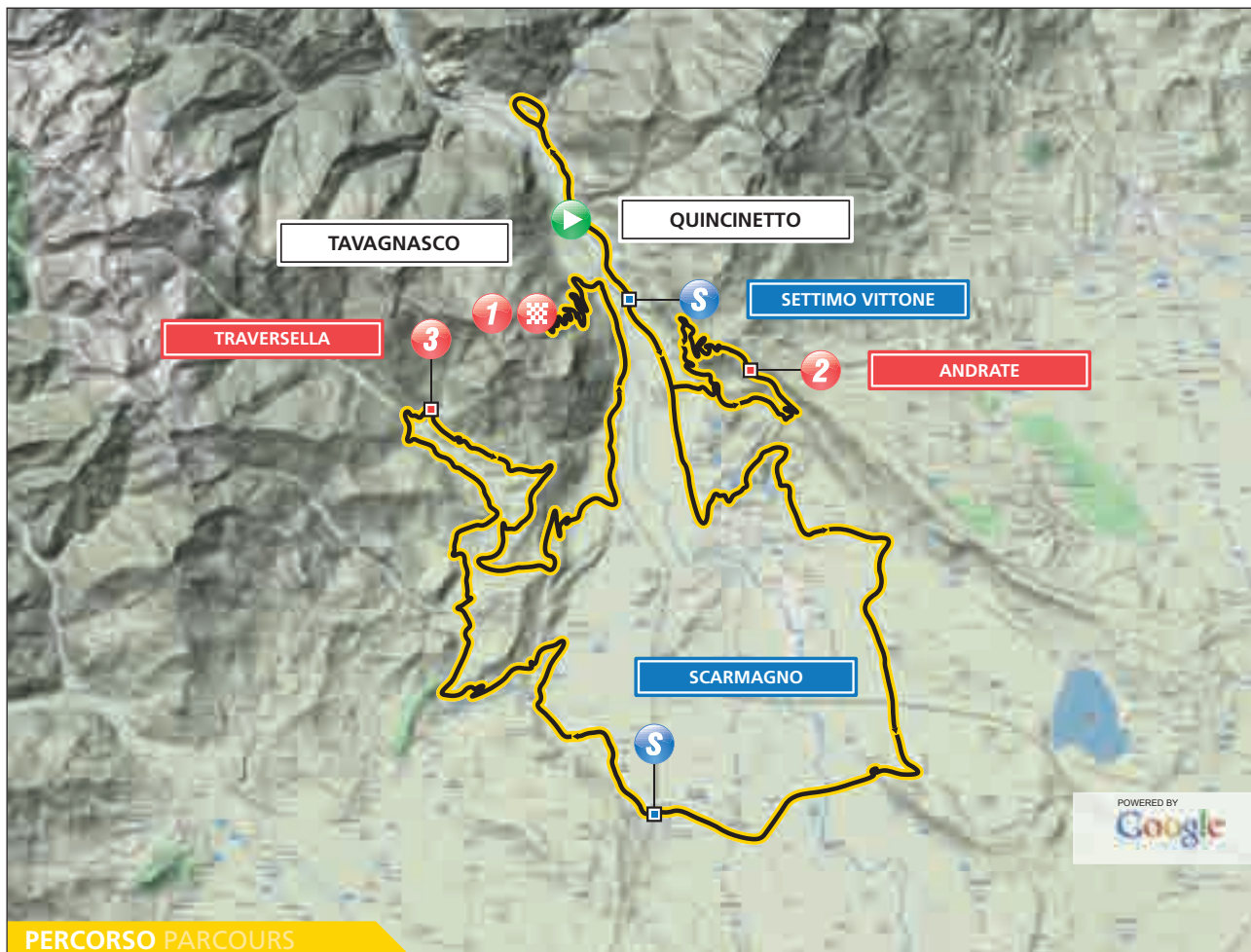
DISPOSIZIONI DI ARRIVO
DISPOSITIONS D'ARRIVÉE

- ARRIVO - *ARRIVÉE*:
Loc. Covarey - Parco Mont Avic
- QUARTIER TAPPA - *PERMANENCE*:
Sede Parco Mont Avic
- CONTROLLO ANTIDOPING - *CONTRÔLE DOPAGE*:
Camper in prossimità dell'arrivo


| Str. | Alt. | Località | Distanza Km | | Ora passaggio | | |
|-------------|------|--|-------------|---------|---------------|---------|-------|
| | | | Parz. | Prog. | 35 km/h | 40 km/h | |
| | 362 | ISSOGNE - bv. Fleuran | | | 0,000 | 12.00 | 12.00 |
| SS.26 | 362 | ARNAD | 2,300 | 2,300 | 12.03 | 12.03 | |
| SS.26 | 345 | BARD | 5,070 | 7,370 | 12.10 | 12.09 | |
| SS.26 | 325 | DONNAS | 2,920 | 10,290 | 12.14 | 12.13 | |
| SS.26-SR.1 | 340 | PONT ST. MARTIN (Via Naz.le per Donnas - Via E.Chanoux - Via Perloz) | 2,140 | 12,430 | 12.17 | 12.16 | |
| SR.1 | 672 | PERLOZ | 4,130 | 16,560 | 12.30 | 12.27 | |
| SR.1-SR.44 | 593 | PERLOZ (Tour d'Hereraz) | 3,080 | 19,640 | 12.35 | 12.32 | |
| SR.44-SS.26 | 345 | PONT ST. MARTIN (Via Gressoney - Via E. Chanoux - Via Naz.le per Donnas) | 4,080 | 23,720 | 12.39 | 12.36 | |
| SS.26 | 325 | DONNAS | 2,370 | 26,090 | 12.42 | 12.39 | |
| SS.26 | 345 | BARD | 3,010 | 29,100 | 12.46 | 12.43 | |
| SS.26 | 362 | ARNAD | 5,050 | 34,150 | 12.54 | 12.49 | |
| SS.26 | 380 | VERRES | 3,400 | 37,550 | 12.59 | 12.54 | |
| SS.26 | 386 | MONTJOVET | 4,870 | 42,420 | 13.06 | 13.00 | |
| SS.26 | 517 | MONTJOVET (Champerieux) | 3,380 | 45,800 | 13.14 | 13.07 | |
| SS.26 | 550 | SAINT VINCENT (Fera) | 1,460 | 47,260 | 13.17 | 13.09 | |
| SS.26 | 556 | CHATILLON | 3,740 | 51,000 | 13.22 | 13.14 | |
| SS.26 | 482 | CHAMBAVE | 5,760 | 56,760 | 13.30 | 13.21 | |
| SS.26 | 516 | VERRAYES (Champagne) | 1,710 | 58,470 | 13.32 | 13.24 | |
| SS.26 | 535 | NUS | 4,820 | 63,290 | 13.39 | 13.30 | |
| SS.26 | 533 | QUART (Villefranche) | 3,870 | 67,160 | 13.45 | 13.36 | |
| SS.26 | 550 | SAINT CHRISTOPHE (Grand Chemin) | 5,010 | 72,170 | 13.53 | 13.43 | |
| | | 582 AOSTA (centro) | 1,460 | 73,630 | 13.55 | 13.45 | |
| | | 546 POLLEIN (Loc. Autoporto) | 9,800 | 83,430 | 14.10 | 14.00 | |
| SR.35 | 576 | POLLEIN (Grand Pollein) | 2,790 | 86,220 | 14.14 | 14.04 | |
| SR.35 | 544 | BRISOGNE (Pacou) | 3,930 | 90,150 | 14.20 | 14.09 | |
| SR.15 | 542 | SAINT MARCEL (Lillaz) | 2,160 | 92,310 | 14.23 | 14.12 | |
| SR.13 | 521 | FENIS (Chez Sapin) | 3,670 | 95,980 | 14.29 | 14.17 | |
| SR.13 | 586 | FENIS (Miserègne) | 1,780 | 97,760 | 14.33 | 14.20 | |
| SS.26 | 482 | CHAMBAVE | 3,650 | 101,410 | 14.36 | 14.24 | |
| SS.26 | 556 | CHATILLON | 5,190 | 106,600 | 14.44 | 14.31 | |
| | | 547 SAINT VINCENT (Panorama) | 2,610 | 109,210 | 14.48 | 14.35 | |
| | | 585 SAINT VINCENT (Croviön) | 0,630 | 109,840 | 14.50 | 14.37 | |
| SR.33 | 627 | SAINT VINCENT (Terme) | 1,310 | 111,150 | 14.52 | 14.39 | |
| SR.33 | 808 | SAINT VINCENT (Moron) | 2,210 | 113,360 | 15.01 | 14.46 | |
| SR.33 | 1159 | SAINT VINCENT (Bv. Sommarese) | 5,260 | 118,620 | 15.19 | 15.00 | |
| SR.33 | 1644 | COL DI JOUX | 7,010 | 125,630 | 15.45 | 15.20 | |
| SR.33 | 1314 | BRUSSON | 5,820 | 131,450 | 15.51 | 15.25 | |
| SR.45 | 1044 | CHALLAND SAINT ANSELME | 6,890 | 138,340 | 15.58 | 15.32 | |
| SR.45 | 753 | CHALLAND SAINT VICTOR | 4,630 | 142,970 | 16.03 | 15.36 | |
| SR.45-SS.26 | 380 | VERRES | 5,030 | 148,000 | 16.08 | 15.41 | |
| SS.26-SR.6 | 378 | CHAMPDEPRAZ (Bv. SS26) | 1,660 | 149,660 | 16.10 | 15.43 | |
| SR.6 | 516 | CHAMPDEPRAZ (Capoluogo) | 2,700 | 152,360 | 16.15 | 15.48 | |
| | | 1248 CHAMPDEPRAZ - Covarey | 7,720 | 160,080 | 16.42 | 16.12 | |



PLANIMETRIE DI TAPPA
PLAN DE L'ÉTAPE



ALTIMETRIE
PROFILS



COMITATO D'ONORE
COMITÉ D'HONNEUR



COMUNE DI
QUINCINETTO



COMUNE DI
TAVAGNASCO

Sig. Roberto TENTONI

Consigliere Regionale

Sig. Marco BALAGNA

Assessore Provinciale

Sig.ra Marina CARLEVATO

Presidente Comunità Montana Valle Sacra Valchiusella Dora Baltea

Sig.ra Barbara COMPAGNO ZOAN

Sindaco del Comune di Quincinetto

Sig. Giovanni FRANCHINO

Sindaco del Comune di Tavagnasco

Sig. Paolo TORNO

Vice Sindaco e Assessore alla Sport del Comune di Tavagnasco

Sig. Piergiuseppe PEROTTO

Coordinatore

Sig. Giovanni BERTINI

Imprenditore

Sig. Francesco GANASSINI

U.E.I.

Sig. Marco GALLO

PRODNA

Com.te Luca MAGNIN

Corpo Forestale dello Stato

M.Ilo Maurizio CAPUTO

Arma dei Carabinieri

DISPOSIZIONI DI PARTENZA
DISPOSITIONS DE DÉPART

- RITROVO - *RENDEZ-VOUS*:
QUINCINETTO - P.zza Armonia e concordia
- 11.00-12.15 Firma partenza - *Signature départ*
- 12.25 Trasferimento al luogo di partenza reale
- 12.30 Partenza - *départ*
Strada Statale 26

DISPOSIZIONI DI ARRIVO
DISPOSITIONS D'ARRIVÉE

- ARRIVO - *ARRIVÉE*:
TAVAGNASCO - Località Piani
- QUARTIER TAPPA - *PERMANENCE*:
c/o chiesetta
- CONTROLLO ANTIDOPING - *CONTRÔLE DOPAGE*:
Camper in prossimità dell'arrivo

| Str. | Alt. | Località | Distanza Km | | Ora passaggio | |
|--------------|------|---------------------------------|-------------|---------|---------------|---------|
| | | | Parz. | Prog. | 35 km/h | 40 km/h |
| sp.69 | 298 | QUINCINETTO | | 0,000 | 12.30 | 12.30 |
| SS.26 | 297 | CAREMA | 2,750 | 2,750 | 12.33 | 12.33 |
| SS.26 | 322 | PONT ST. MARTIN (Bv Autostrada) | 2,040 | 4,790 | 12.37 | 12.36 |
| | 347 | PONT ST. MARTIN (centro paese) | 1,270 | 6,060 | 12.39 | 12.38 |
| SS.26 | 297 | CAREMA | 2,100 | 8,160 | 12.41 | 12.40 |
| SS.26 | 268 | SETTIMO VITONE | 5,650 | 13,810 | 12.48 | 12.47 |
| SS.26/SP.73 | 259 | BORGOFRANCO | 3,500 | 17,310 | 12.53 | 12.52 |
| SP.74 | 414 | BIENCA | 4,590 | 21,900 | 13.03 | 13.01 |
| SP.221 | 810 | ANDRATE | 5,220 | 27,120 | 13.21 | 13.17 |
| SP.73 | 555 | NOMAGLIO | 4,100 | 31,220 | 13.25 | 13.21 |
| SP.73/SS.26 | 259 | BORGOFRANCO | 6,040 | 37,260 | 13.32 | 13.27 |
| SS.26 | 255 | MONTALTO DORA | 2,660 | 39,920 | 13.35 | 13.30 |
| SP.75 | 280 | LAGO SIRIO | 4,000 | 43,920 | 13.42 | 13.36 |
| SP.75/SP.74 | 314 | CHIAVERANO | 2,520 | 46,440 | 13.46 | 13.40 |
| SP.74 | 240 | CASCINETTE | 2,300 | 48,740 | 13.50 | 13.43 |
| SS.228 | 235 | BUROLO | 1,920 | 50,660 | 13.52 | 13.46 |
| SS.228/SP.80 | 244 | BOLLENGO | 2,180 | 52,840 | 13.55 | 13.49 |
| SP.80 | 233 | ALBIANO | 4,550 | 57,390 | 14.02 | 13.55 |
| SP.80/SP.56 | 262 | CARAVINO | 3,830 | 61,220 | 14.08 | 14.00 |
| SP.56 | 238 | STRAMBINO | 7,370 | 68,590 | 14.18 | 14.10 |
| SP.56 | 258 | ROMANO | 1,660 | 70,250 | 14.21 | 14.12 |
| SP.56 | 265 | SCARMAGNO (Bv Autostrada) | 1,570 | 71,820 | 14.23 | 14.14 |
| SP.77 | 279 | PEROSA CANAVESE | 1,740 | 73,560 | 14.25 | 14.16 |
| SP.63 | 257 | PRANZALITO | 2,760 | 76,320 | 14.29 | 14.20 |
| SP.63/SP.222 | 251 | LORANZE | 4,010 | 80,330 | 14.35 | 14.25 |
| SP.222 | 336 | PARELLA | 1,980 | 82,310 | 14.39 | 14.29 |
| SP.222 | 348 | QUAGLIUZZO | 0,640 | 82,950 | 14.40 | 14.30 |
| SP.222/SP.64 | 371 | STRAMBINELLO | 1,490 | 84,440 | 14.43 | 14.32 |
| SP.64 | 475 | VISTRORIO | 3,720 | 88,160 | 14.50 | 14.39 |
| SP.68 | 666 | RUEGLIO | 4,360 | 92,520 | 14.59 | 14.47 |
| | 661 | TRAUSELLA | 4,130 | 96,650 | 15.05 | 14.52 |
| | 740 | INVERSO | 2,800 | 99,450 | 15.10 | 14.57 |
| | 807 | TRAVERSELLA | 1,440 | 100,890 | 15.14 | 15.00 |
| SP.64/SP.66 | 733 | VICO CANAVESE | 3,990 | 104,880 | 15.18 | 15.04 |
| SP.66 | 771 | BROSSO | 2,190 | 107,070 | 15.22 | 15.08 |
| SP.64/SP.68 | 597 | ALICE SUPERIORE | 6,070 | 113,140 | 15.31 | 15.16 |
| SP.68 | 280 | LESSOLO | 6,890 | 120,030 | 15.38 | 15.23 |
| SP.68/SP.69 | 257 | LESSOLO (Bv. Ivrea) | 1,520 | 121,550 | 15.40 | 15.24 |
| SP.69 | 260 | BAIO DORA | 3,310 | 124,860 | 15.44 | 15.28 |
| SP.69 | 262 | QUASSOLO | 2,040 | 126,900 | 15.47 | 15.31 |
| SP.69 | 278 | TAVAGNASCO | 2,850 | 129,750 | 15.52 | 15.35 |
| | 1324 | PIANI | 9,090 | 138,840 | 16.35 | 16.09 |



PLANIMETRIE DI TAPPA
PLAN DE L'ÉTAPE



ALTIMETRIE
PROFILS

ANTEY ST. ANDRÉ



COMITATO D'ONORE COMITÉ D'HONNEUR



COMUNE DI
ANTEY ST. ANDRÉ

Sig. Roberto BRUNOD

Sindaco del Comune di Antey St. André

Sig. Mario BERTULETTI

Vice Sindaco del Comune di Antey St. André
Assessore al Turismo e allo Sport

Sig. Livio HOSQUET

Assessore all'Agricoltura

Sig. Mario PITETTI

Assessore Patrimonio Urbanistica Viabilità

Sig. Marco NEYROZ

Assessore Lavori Pubblici Artigianato Commercio

Sig.ra Gabriella CHATRIAN

Consigliere comunale

Sig. Pier Luigi MARQUIS

Presidente Comunità Montana Monte Cervino

Sig. Luciano BRUNOD

Capo distaccamento Vigili del Fuoco Volontari

Sig. Maurizio SANNA






Presidente Gruppo Alpini

DISPOSIZIONI DI PARTENZA DISPOSITIONS DE DÉPART

- RITROVO - *RENDEZ-VOUS*:
ANTEY ST. ANDRÉ - Impianti sportivi - Loc. Filey
- 10.30-11.45 Firma partenza - *Signature départ*
- 11.55 Trasferimento al luogo di partenza reale
- 12.00 Partenza - *départ*
Strada Provinciale

DISPOSIZIONI DI ARRIVO DISPOSITIONS D'ARRIVÉE

- ARRIVO - *ARRIVÉE*:
ANTEY ST. ANDRÉ - Impianti sportivi - Loc. Filey
- QUARTIER TAPPA - *PERMANENCE*:
Impianti sportivi
- CONTROLLO ANTIDOPING - *CONTRÔLE DOPAGE*:
Camper in prossimità dell'arrivo

| Str. | Alt. | Località | Distanza Km | | Ora passaggio | |
|-------------|------|---|-------------|---------|---------------|---------|
| | | | Parz. | Prog. | 40 km/h | 45 km/h |
| | 1041 | ANTEY SAINT ANDRÉ | | 0,000 | 12.00 | 12.00 |
| SR.46SS.26 | 534 | CHATILLON (Innesto SS 26) | 7,690 | 7,690 | 12.06 | 12.06 |
| SS.26 | 482 | CHAMBAVE | 4,810 | 12,500 | 12.12 | 12.11 |
| SS.26 | 516 | VERRAYES (Champagne) | 1,750 | 14,250 | 12.15 | 12.14 |
| SS.26 | 534 | NUS | 4,870 | 19,120 | 12.21 | 12.20 |
| SS.26SR.35 | 533 | QUART (Villefranche) | 3,860 | 22,980 | 12.27 | 12.25 |
| SR.35SR.19 | 560 | POLLEIN | 5,710 | 28,690 | 12.36 | 12.34 |
| SR.19SR.20 | 565 | CHARVENSOD (Pont Suaz) | 2,910 | 31,600 | 12.41 | 12.38 |
| SR.20SR.40 | 617 | GRESSAN  | 2,700 | 34,300 | 12.45 | 12.42 |
| SR.40 | 1055 | GRESSAN (Leysetta) | 5,000 | 39,300 | 13.02 | 12.56 |
| SR.40SR.18 | 1416 | GRESSAN (Les Fleurs)  | 5,610 | 44,910 | 13.21 | 13.12 |
| SR.18 | 760 | CHARVENSOD | 9,380 | 54,290 | 13.31 | 13.22 |
| SR.18SR.19 | 565 | CHARVENSOD (Pont Suaz) | 2,940 | 57,230 | 13.34 | 13.25 |
| SR.19SR.35 | 560 | POLLEIN | 3,000 | 60,230 | 13.39 | 13.29 |
| SR.35SR.19 | 544 | BRISOGNE (Pacou) | 5,730 | 65,960 | 13.48 | 13.37 |
| SR.15 | 542 | SAINT MARCEL (Lillaz) | 2,180 | 68,140 | 13.51 | 13.41 |
| SR.13 | 521 | FENIS (Chez Sapin)  | 3,680 | 71,820 | 13.57 | 13.46 |
| SR.13 | 586 | FENIS (Miserègne) | 1,740 | 73,560 | 14.01 | 13.49 |
| SR.13 | 534 | CHAMBAVE (Septumian) | 1,980 | 75,540 | 14.03 | 13.51 |
| | 597 | CHAMBAVE (Margnier) | 2,460 | 78,000 | 14.08 | 13.56 |
| SR.10 | 541 | PONTEY | 2,960 | 80,960 | 14.11 | 13.58 |
| SR.10SS.26 | 468 | PONTEY (Bv. SS26) | 1,790 | 82,750 | 14.13 | 14.00 |
| SS.26-SR.46 | 534 | CHATILLON | 1,820 | 84,570 | 14.16 | 14.03 |
| SR.46-SR.9 | 1041 | ANTEY SAINT ANDRÉ' | 8,020 | 92,590 | 14.40 | 14.24 |
| SR.9-SR.42 | 1523 | TORGNON | 6,240 | 98,830 | 15.04 | 14.44 |
| SR.42 | 1663 | COL SAINT PANTALEON  | 3,010 | 101,840 | 15.12 | 14.51 |
| SR.12 | 824 | SAINT DENIS | 12,120 | 113,960 | 15.25 | 15.03 |
| SR.10SR.13 | 482 | CHAMBAVE | 4,160 | 118,120 | 15.29 | 15.07 |
| SR.13 | 534 | CHAMBAVE (Septumian) | 1,650 | 119,770 | 15.32 | 15.10 |
| SR.13 | 586 | FENIS (Miserègne) | 2,070 | 121,840 | 15.36 | 15.14 |
| | 1386 | FENIS (Champremièr)  | 9,190 | 131,030 | 16.12 | 15.43 |
| SR.14 | 601 | SAINT MARCEL | 11,720 | 142,750 | 16.24 | 15.54 |
| SR.14SS.26 | 533 | SAINT MARCEL (innesto SS 26) | 1,340 | 144,090 | 16.25 | 15.56 |
| SS.26 | 534 | NUS | 2,140 | 146,230 | 16.28 | 15.59 |
| SS.26 | 516 | VERRAYES (Champagne) | 4,880 | 151,110 | 16.35 | 16.05 |
| SS.26 | 482 | CHAMBAVE | 1,660 | 152,770 | 16.37 | 16.07 |
| SS.26SR.46 | 534 | CHATILLON | 4,940 | 157,710 | 16.45 | 16.14 |
| SR.46 | 1041 | ANTEY SAINT ANDRÉ | 8,520 | 166,230 | 17.11 | 16.37 |




PLANIMETRIE DI TAPPA
PLAN DE L'ÉTAPE



PERCORSO PARCOURS

ALTIMETRIE
PROFILS



COMITATO D'ONORE COMITÉ D'HONNEUR

M. Frédéric BORLOZ

Syndic d'Aigle

M. Grégory DEVAUD

Municipal en charge des Travaux / Infrastructures (sports)

M. Jean-Pierre KAESLIN

Président du Cyclophile Aigle

M. Cédric DORER

Police d'Aigle - Responsable signalisation

M. Pat McQUAID

Président de l'Union Cycliste Internationale

M. Christophe HUBSCHMID

Directeur de l'Union Cycliste Internationale

M. Jean Luis BROZE

Responsable Centre Technique Municipal de Ville-La-Grand

M. Frédéric MAGNÉ

Directeur du Centre Mondial du Cyclisme



M. Nicolas RUBIN

Maire de Châtel

M. Adèle FERNANDEZ

Directrice Générale des Services Mairie

M. Bruno FAURIE

adjoint Mairie

M. Philippe CHARBONNEL

adjoint/responsable des sports Mairie

M. Jean-Pierre VESIN

Président Châtel Tourisme

DISPOSIZIONI DI PARTENZA DISPOSITIONS DE DÉPART

- RITROVO - RENDEZ-VOUS:
AIGLE (CH) - Centre Mondial du Cyclisme
Rue du Grand Pré
- 11.30-12.45 Firma partenza - *Signature départ*
- 12.55 Trasferimento al luogo di partenza reale
- 13.00 Partenza - *départ*
Ponte sul Rodano - Direzione Vionnaz

DISPOSIZIONI DI ARRIVO DISPOSITIONS D'ARRIVÉE

- ARRIVO - ARRIVÉE:
CHATEL - Place de l'église
- QUARTIER TAPPA - PERMANENCE:
Maison des Vallets - Place de l'église
- CONTROLLO ANTIDOPING - CONTRÔLE DOPAGE:
Camper in prossimità dell'arrivo

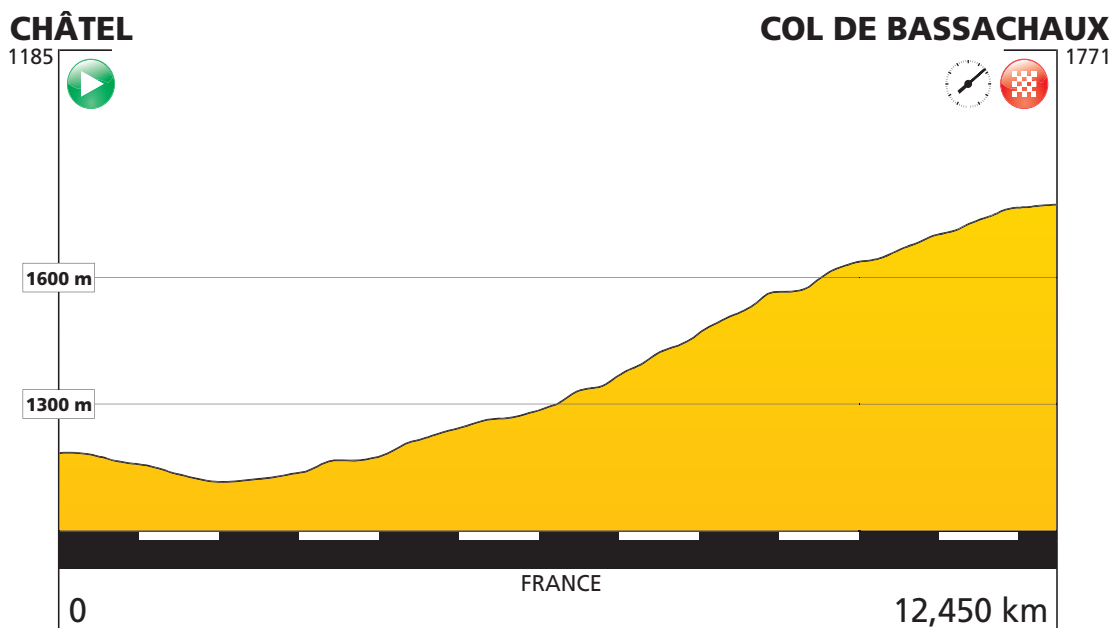
| Str. | Alt. | Località | Distanza Km | | Ora passaggio | |
|-------|------|-----------------------------|-------------|---------|---------------|---------|
| | | | Parz. | Prog. | 35 km/h | 40 km/h |
| N.11 | 380 | AIGLE | | 0,000 | 13.00 | 13.00 |
| N.21 | 395 | VIONNAZ | 2,390 | 2,390 | 13.03 | 13.03 |
| N.21 | 393 | COLLOMBEY-MURAZ | 5,920 | 8,310 | 13.11 | 13.10 |
| | 427 | MONTHÉY | 2,030 | 10,340 | 13.14 | 13.13 |
| | 750 | TROISTORRENTS | 4,620 | 14,960 | 13.28 | 13.25 |
| | 1335 | MORGINS | 9,810 | 24,770 | 13.59 | 13.51 |
| | 1383 | PAS DE MORGINS | 1,690 | 26,460 | 14.03 | 13.55 |
| D.22 | 1185 | CHÂTEL | 2,980 | 29,440 | 14.06 | 13.57 |
| D.22 | 1017 | LA CHAPELLE D'ABONDANCE | 5,520 | 34,960 | 14.13 | 14.04 |
| D.22 | 932 | ABONDANCE | 5,680 | 40,640 | 14.20 | 14.11 |
| D.22 | 835 | LA SOLITUDE | 4,680 | 45,320 | 14.26 | 14.16 |
| D.22 | 783 | VACHERESSE | 3,000 | 48,320 | 14.30 | 14.20 |
| D.22 | 778 | FONTANY | 0,590 | 48,910 | 14.31 | 14.21 |
| D.902 | 542 | PONT DE BIOGE | 7,580 | 56,490 | 14.40 | 14.29 |
| D.902 | 699 | LE JOTTY | 4,280 | 60,770 | 14.48 | 14.36 |
| D.902 | 668 | LA BAUME | 2,360 | 63,130 | 14.51 | 14.39 |
| D.902 | 776 | SAINT-MARTIN | 4,670 | 67,800 | 14.58 | 14.46 |
| D.902 | 783 | L'ABBAYE | 1,150 | 68,950 | 15.00 | 14.47 |
| D.902 | 802 | ST JEAN D'AULPS | 1,080 | 70,030 | 15.01 | 14.49 |
| D.229 | 892 | LES PLAGNETTES | 4,430 | 74,460 | 15.08 | 14.55 |
| D.228 | 936 | MONTRIOND | 1,130 | 75,590 | 15.10 | 14.57 |
| D.228 | 1091 | LAC DE MONTRIOND | 3,350 | 78,940 | 15.18 | 15.04 |
| D.338 | 1472 | LES LINDARETS | 5,340 | 84,280 | 15.35 | 15.18 |
| D.338 | 1750 | COL DE LA JOUX VERTE | 4,720 | 89,000 | 15.50 | 15.31 |
| D.338 | 982 | MORZINE - Office Tourisme | 12,870 | 101,870 | 16.04 | 15.44 |
| D.902 | 1015 | MORZINE - dev. D.902 | 1,290 | 103,160 | 16.06 | 15.46 |
| D.902 | 893 | LES PLAGNETTES | 3,050 | 106,210 | 16.10 | 15.49 |
| D.902 | 859 | SUPERMACHE' (D.902) | 1,570 | 107,780 | 16.12 | 15.51 |
| D.902 | 803 | ST JEAN D'AULPS | 2,990 | 110,770 | 16.16 | 15.55 |
| D.902 | 782 | L'ABBAYE | 1,020 | 111,790 | 16.17 | 15.56 |
| D.902 | 760 | SAINT-MARTIN | 0,660 | 112,450 | 16.18 | 15.57 |
| D.32 | 751 | dev. LE BIOT | 1,120 | 113,570 | 16.20 | 15.59 |
| D.32 | 864 | LE BIOT | 1,570 | 115,140 | 16.23 | 16.02 |
| D.32 | 1099 | LE CORBIER | 2,670 | 117,810 | 16.32 | 16.09 |
| D.32 | 1233 | COL DU CORBIER | 1,790 | 119,600 | 16.37 | 16.14 |
| D.32 | 913 | BONNEVAUX | 4,450 | 124,050 | 16.42 | 16.18 |
| D.22 | 846 | LA SOLITUDE | 0,980 | 125,030 | 16.43 | 16.19 |
| D.22 | 931 | ABONDANCE | 4,810 | 129,840 | 16.50 | 16.26 |
| D.22 | 1019 | LA CHAPELLE D'ABONDANCE | 5,690 | 135,530 | 16.59 | 16.34 |
| D.230 | 1034 | CHÂTEL - Route de la Dranse | 2,200 | 137,730 | 17.02 | 16.37 |
| | 1083 | CHÂTEL - Route de la Bèche | 2,780 | 140,510 | 17.06 | 16.41 |
| | 1175 | CHÂTEL - Route de Thonon | 1,390 | 141,900 | 17.09 | 16.43 |
| | 1185 | CHÂTEL | 0,160 | 142,060 | 17.10 | 16.44 |



● PLANIMETRIE DI TAPPA
PLAN DE L'ÉTAPE



ALTIMETRIE
PROFILS



COMITATO D'ONORE COMITÉ D'HONNEUR



M. Nicolas RUBIN
Maire de Châtel

M. Adèle FERNANDEZ
Directrice Générale des Services Mairie

M. Bruno FAURIE
adjoint Mairie

M. Philippe CHARBONNEL
adjoint/responsable des sports Mairie

M. Jean-Pierre VESIN
Président Châtel Tourisme

| Str. | Alt. | Località | Distanza Km | | Ora teorica passaggio | | |
|-----------|------|--------------------------------|-------------|--------|-----------------------|---------|------|
| | | | Parz. | Prog. | 22 km/h | 26 km/h | |
| D22/D228a | 1185 | CHÂTEL - Route de Tonon | | | 0,000 | 9.30 | 9.30 |
| D228a | 1175 | Km 0,5 | 0,500 | 0,500 | | 9.30 | 9.30 |
| | 1157 | Km 1 | 0,500 | 1,000 | | 9.31 | 9.31 |
| | 1133 | Km 1,5 | 0,500 | 1,500 | | 9.31 | 9.31 |
| | 1116 | Km 2 | 0,500 | 2,000 | | 9.32 | 9.32 |
| | 1129 | Km 2,5 | 0,500 | 2,500 | | 9.33 | 9.32 |
| | 1147 | Km 3 | 0,500 | 3,000 | | 9.33 | 9.33 |
| | 1165 | Km 3,5 | 0,500 | 3,500 | | 9.34 | 9.34 |
| | 1177 | Km 4 | 0,500 | 4,000 | | 9.35 | 9.35 |
| | 1206 | Km 4,5 | 0,500 | 4,500 | | 9.37 | 9.36 |
| | 1243 | Km 5 | 0,500 | 5,000 | | 9.38 | 9.37 |
| | 1264 | Km 5,5 | 0,500 | 5,500 | | 9.39 | 9.38 |
| | 1286 | Km 6 | 0,500 | 6,000 | | 9.41 | 9.39 |
| | 1328 | Km 6,5 | 0,500 | 6,500 | | 9.43 | 9.41 |
| | 1369 | Km 7 | 0,500 | 7,000 | | 9.45 | 9.43 |
| | 1422 | Km 7,5 | 0,500 | 7,500 | | 9.47 | 9.45 |
| | 1466 | Km 8 | 0,500 | 8,000 | | 9.49 | 9.46 |
| | 1517 | Km 8,5 | 0,500 | 8,500 | | 9.51 | 9.48 |
| | 1564 | Km 9 | 0,500 | 9,000 | | 9.53 | 9.50 |
| | 1594 | Km 9,5 | 0,500 | 9,500 | | 9.54 | 9.51 |
| | 1636 | Km 10 | 0,500 | 10,000 | | 9.56 | 9.52 |
| | 1662 | Km 10,5 | 0,500 | 10,500 | | 9.57 | 9.53 |
| | 1701 | Km 11 | 0,500 | 11,000 | | 9.59 | 9.55 |
| | 1737 | Km 11,5 | 0,500 | 11,500 | | 10.00 | 9.56 |
| | 1764 | Km 12 | 0,500 | 12,000 | | 10.02 | 9.57 |
| | 1771 | Km 12,45 | 0,450 | 12,450 | | 10.03 | 9.58 |

DISPOSIZIONI DI PARTENZA DISPOSITIONS DE DÉPART

- RITROVO - *RENDEZ-VOUS*:
CHATEL - Place de l'église
- DALLE ORE 8.00
Firma partenza - *Signature départ*
- Partenza primo concorrente:
ore 9.30, in ordine inverso di classifica
- Intervallo: 1 minuto (2 minuti per gli ultimi 10 concorrenti - i primi nella classifica generale)

DISPOSIZIONI DI ARRIVO DISPOSITIONS D'ARRIVÉE

- ARRIVO - *ARRIVÉE*:
COL DE BASSACHAUX
- QUARTIER TAPPA - *PERMANENCE*:
CHÂTEL - Maison des Vallets - Place de l'église
- CONTROLLO ANTIDOPING - *CONTRÔLE DOPAGE*:
Camper in prossimità dell'arrivo

