

TECHNICAL GUIDE

KOGA[®]

SLAG OM
NORG



02 | 07 | 2017



OP FIETSE
Kop van Drenthe



Content

Prologue.....	1
Organisatiion.....	2
Showers.....	2
Jury Assembly.....	3
Raceday Itenery.	4
Teams	5
Regulations.....	6 - 8
Hospitals.....	9
Route	10 - 25
Sponsors.....	26
Notes.....	27

Prologue

Dear Sir / Madam,

Six years ago the first Koga Slag om Norg finally took place, after wondering around through the creative brain of Dick Heuvelman. This year a wish has come true, Koga Slag om Norg is a UCI 1.1 race. The race is unique for the northern part of Europe. Like races as Strade Bianche (Italy) and GP Herning (Denmark) we have selected the toughest and most challenging gravel roads around the village of Norg. Gemeente Noordenveld is stacked with gravel roads, we have selected the finest ones and put together a track with three “black roads” in the first big lap, and a total of 30 kilometres in the local circuit laps.

This year we selected the town of Roden as starting grid. This town has a bright and colourful history in cycling, both for several starts and finishes of memorable races as for their professional and semi-professional riders. The criterium Lus van Roden, was a popular race in the pro-peloton! The local governance, Gemeente Noordenveld -in which Norg en Roden reside- wants to become THE Cycling region of the Netherlands, the start of Slag om Norg in Roden fits perfectly in this ambitious but very realistic plan.

But mind you, the finish is, was and will always be in Het Brinkdorp Norg! At about 17.30 the streets on “de Brink” will have filled up nicely with spectators and the riders will start their first of 5 local tours of 16,5 kilometres each. The first rider is expected to straighten his jersey and raise his arms at 19.30.

On behalf of our complete board I want to sincerely thank our sponsors, partners, volunteers and participating teams. Without each and every one of them the step towards UCI 1.1 wouldn't have been possible.

*Johan Wekema
Chairman of the Board Slag om Norg*

Organisation

Samenstelling

Johan Wekema:	Chairman
Marco Bos:	Communication
Peter Groothuis:	Treasurer
John Kerstholt:	Race Director & Chief Teams/Riders
Jan Huizing:	VIP ospitality & Sponsoring, VIP hospitality
Rikus Sunderman:	Volunteers, Permits, Track & Traffic responsibilities
Jan Raven:	Route-signing responsible
Dick Heuvelman:	Founder & All-round Advisor

Event-organisation

Bike Life Travel & Events
Korianderweg 3
9731 HV Groningen
info@bikelifetravel.com
KvK 64621561

Permanence

<i>START RODEN</i>	<i>FINISH NORG</i>
Gemeentehuis Noordenveld	Hotel Karsten
Raadhuisstraat 1	Brink 6
9301 AA Roden	9331 AA Norg

Showers

<i>START RODEN</i>	<i>FINISH NORG</i>
VV Roden	Brinkhof
Norgerweg 2	Brink 1
9301 JM Roden	9331 AA Norg

Anti-doping control

Brinkhof
Brink 1
9331 AA Norg

Jury Assembly

Composition

President (UCI):	Henri Pecquenard
1st Commissaire.:	Wilfred Haan
2nd Commissaire.:	Mark Renooij
3rd Commissaire:	Martin Bruin
Ass. President:	Maurice Nijmeijer
Finish Commissaire:	Natasja van der Velde
Commissaris 1:	Jan Nijmeijer
Comm. Broomwagon:	Klaas Meindertsma
Comm. Computer:	Daan Brand
Comm. Timewriter:	Dieuwke Kalsbeek
Ronde Doctor:	Stijn Bodde
Microfonist:	Erik Jager
Microfonist:	Jannes Mulder
Motorordonnance:	Sanne Briggeman
Motorcyclist:	Pieter Moes
Motorcyclist Timewriter:	Winfried van Engelen
Motorcyclist Jury:	Cor Rijpma
Anti-doping controle:	Not known
Videofinish/Timekeeper:	Richard Beereboom

Raceday Itinerary

Schedule

- 12.00 uur: Start distribution backnumbers & framecards in the permanence
- 12.00 uur: Distribution Radio-Communication equipment – at the parking on the Norgerweg
- 12.45 uur: Teammanagers meeting at the permanence
- 13.15 uur: Jury- meeting at the permanence
- 14.15 uur: Presentation of the teams (starting with the last team on the list) also presence signing
- 14.45 uur: Setup riders at the start
- 15.00 uur: Start neutralisation
- 15.01 uur: End neutralisation, official start 6th Koga Slag om Norg
- 17.13 uur: Entering Norg/Asserstraat according to fastest time schedule
- 17.37 uur: First passage start/finish Norg Oosteind, according to fastest time schedule
- 17.59 uur: Second passage start/finish Norg Oosteind, according to fastest time schedule
- 18.21 uur: Third passage start/finish Norg Oosteind, according to fastest time schedule
- 18.44 uur: Fourth passage start/finish Norg Oosteind, according to fastest time schedule
- 19.06 uur: Fifth passage start/finish Norg Oosteind, according to fastest time schedule
- 19.28 uur: Finish 6th Koga Slag om Norg, Norg Oosteind, according to fastest time schedule
- 19.40 uur: Start cérémonie protocolaire on the podium behind Jurybus

Teams

Nummer	Team	Land	Rugnummers
1	Roompot-Nederlandse Loterij Pro-Continental	Netherlands	1 - 8
2	WB Veranclassic AquaProtect Pro-Continental	Belgium	11 - 18
3	Beobank-Corendon Continental	Belgium	21 - 28
4	Delta Cyclingteam Rotterdam Continental	Netherlands	31 - 38
5	Baby Dump Cyclingteam Continental	Netherlands	41 - 48
6	Destil- Jo Piels Continental	Netherlands	51 - 58
7	IsoWhey Sports Swiss Wellness	Australia	61 - 68
8	Metec-TKH Continental Cyclingteam p/b Mantel	Netherlands	71 - 78
9	SEG Racing Academy Continental	Netherlands	81 - 88
10	AS Sparta Praha	Czech Republic	91 -98
11	Start-Vaxes Cyclingteam	Bolivia	101 - 108
12	Tarteletto-Isorex	Belgium	111 - 118
13	Team Lotteo-Kern Haus	Germany	121 - 128
14	Team Sauerland NRW p/b Henley & Partners	Germany	131 - 138

Regulations

Art.1

The 6 th Koga Slag om Norg, on July 2nd is organized by Bike life Travel & Events – WV de Kanni-baal under the auspices and reglements of the UCI.

Art.2

The race is categorised in category UCI 1.1 Europe tour, UCI points will be divided as stated below; 125-85-70-60-50-40-35-30-25-20-15-10-5-5-5-3-3-3-3-3-3-3-3-3-3-3-3 (first 25 riders)

Art.3

Article 2.1.005 of the UCI- reglement states that the race is open for the following teams:

- UCI World Teams (max 50%)
- UCI professional continental teams
- UCI continental teams
- National teams

A team must consist of minimum. 5 and maximum 8 riders.

Art.4

The competitors must be familiar with:

- The rules, appointments, and the instructions of the UCI, the KNWU and the organization.
- The Route.

Art.5

Only the UCI penalty scale is applicable.

Art.6

The UCI anti-doping regulations are fully applicable in this race. Besides these UCI regulations, the Dutch Anti-Doping legislation is applicable, according to Dutch law. The anti-doping control is being held in multi-funcional centre De Brinkhof in Norg.

Art.7

Registration of teams and riders is being held in the permanence Gemeentehuis Noordenveld, Raadhuisstraat 1, 9301 AA in Roden from 12.00-13.00. Teammanagers meeting will be at 12.45 at the permanence. The jury-meeting will be at 13.15 at the permanence.

Regulations

Art.8

All teams/riders are mandatory to present themselves, as a whole team, according to the line-up and time-table at the starting podium.

Art.9

RadioTour frequency is 155.93.75

Art.10

There is a time limit of 8% applied at the time of the first rider. This time limit may be increased or decreased by the jury, In consultation with the organization and the police.

Art.11

The feeding zone is situated at 73.3 kilometres, at de Verlengde wilpsterweg at Marum. A feeding zone at the local tours is situated at 114.8km on de Peesterbrink between Bonhagen and Pomstraat (not in last lap).

Art.12

First three riders have to present themselves directly after the finish for the ceremony protacolaire, at the podium near the finishline.

Art.13

The race prize schedule is according to the UCI 1.1 Europe Tour, as stated below;

1.	€ 5785,00	6.	€ 433,00	11.	€ 147,00	16.	€ 147,00
2.	€ 2895,00	7.	€ 433,00	12.	€ 147,00	17.	€ 147,00
3.	€ 1445,00	8.	€ 287,00	13.	€ 147,00	18.	€ 147,00
4.	€ 715,00	9.	€ 287,00	14.	€ 147,00	19.	€ 147,00
5.	€ 580,00	10.	€ 147,00	15.	€ 147,00	20.	€ 147,00

Regulations

Art.14

All prizemoney and starting fees, after applicable income taxes, will be transferred through Cycling Service BV no later than 1 October 2017 to the teams bank account.

Art.15

In all situations, in which the regulations of UCI, KWNNU or Technical Guide do not foresee, the organisation will make the only and final decision.

Art.16

The organisation has declares 2 waste-zones, in which the riders can dispose of all rubbish/waste (Bottles-packaging-feeding bags etc.) First waste-zone – 500 metres before first feeding zone (Verlengde Wilpsterweg at Marum) ending 1 kilometre after the feeding zone. Second waste-zone – 500 metres before second feeding zone (Peesterbrink Norg) ending 500 metres after second feeding zone. This zone will be passed 4 times by the riders.

Hospitals

Wilhelmina Ziekenhuis

Europaweg-Zuid 1

9401 RK Assen

0592-32 55 55

Martini Ziekenhuis

Van Swietenplein

9728 NT Groningen

050-524 52 45

UMC Groningen (UMCG)

Hanzeplein 1

9713 GZ Groningen

050-361 61 61

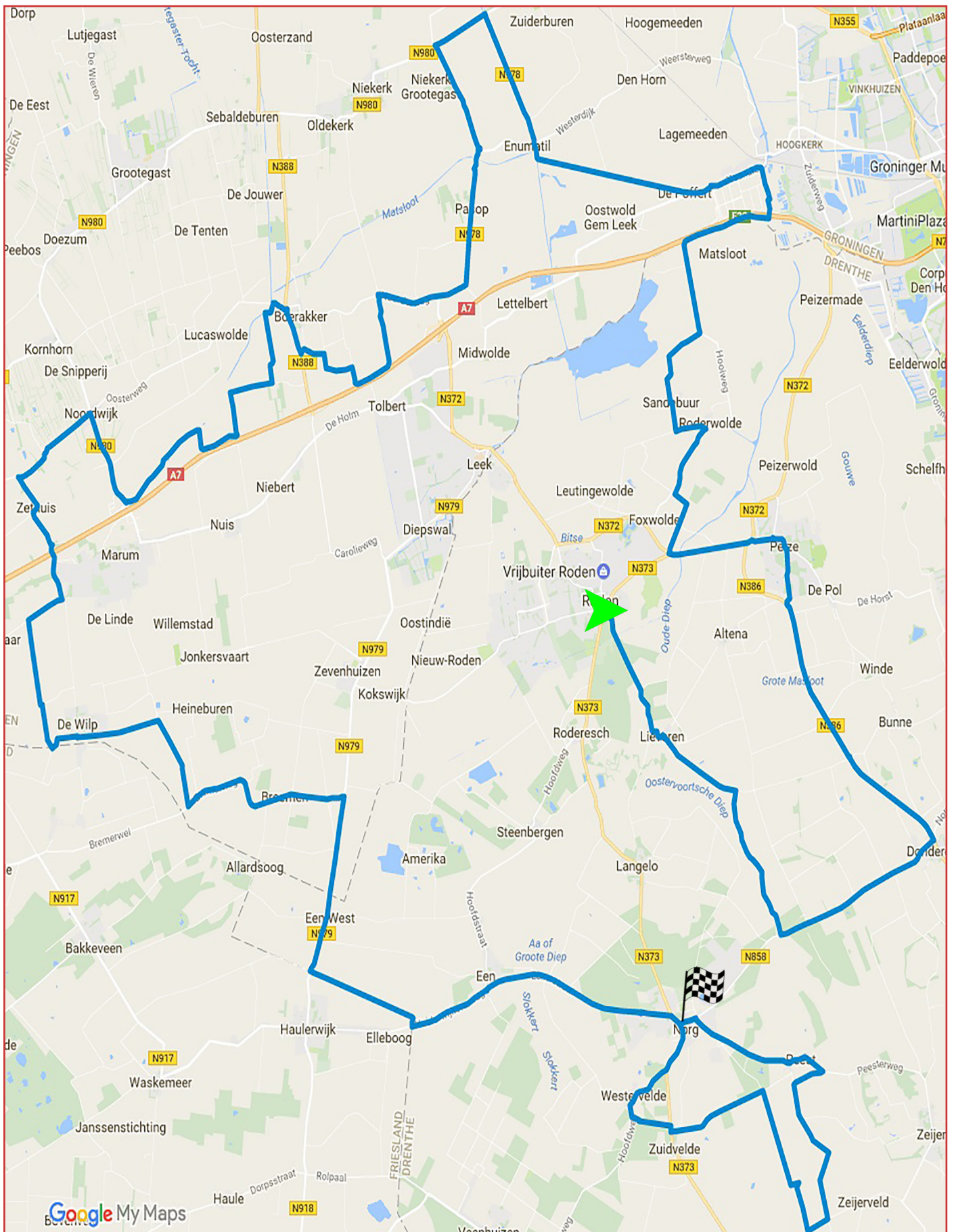
Nij Smellinghe

Compagnonsplein 1

9202 NN Drachten

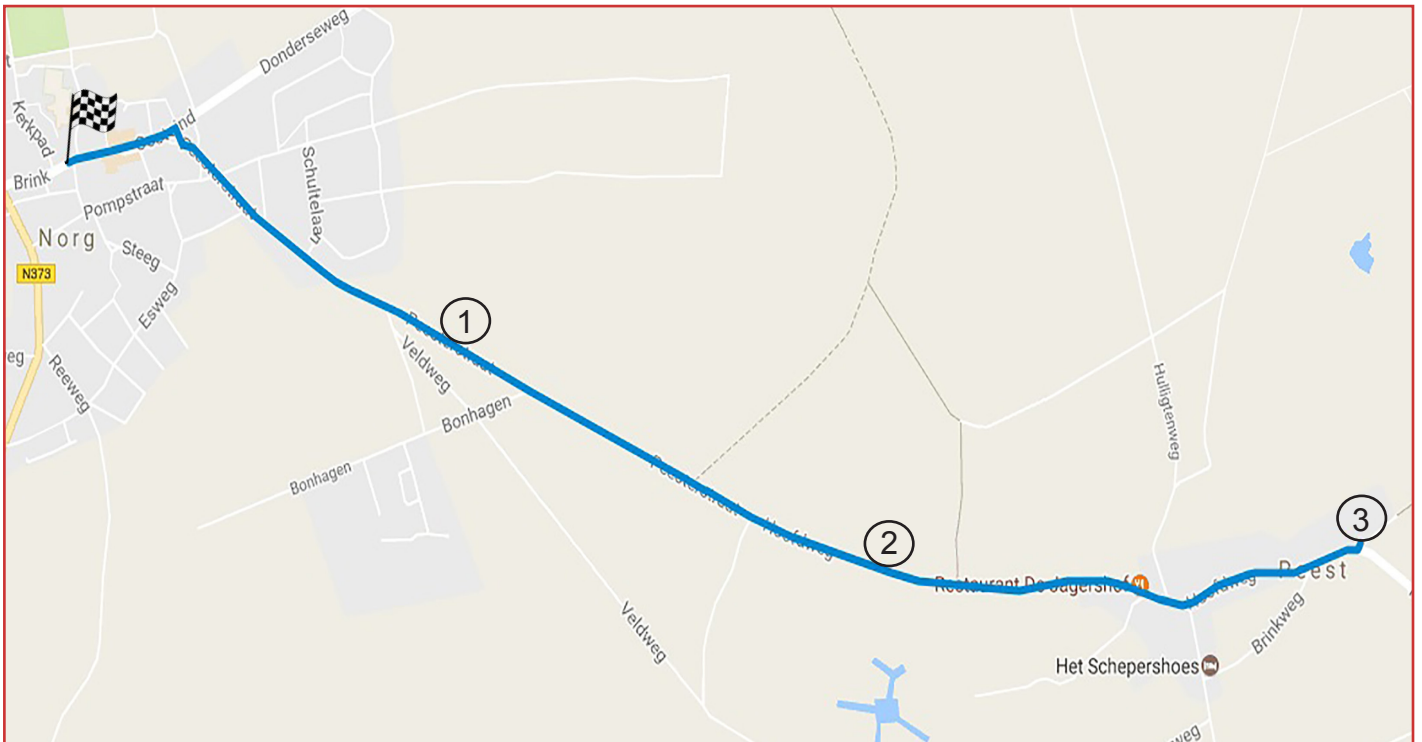
0512-58 88 88

Parcours

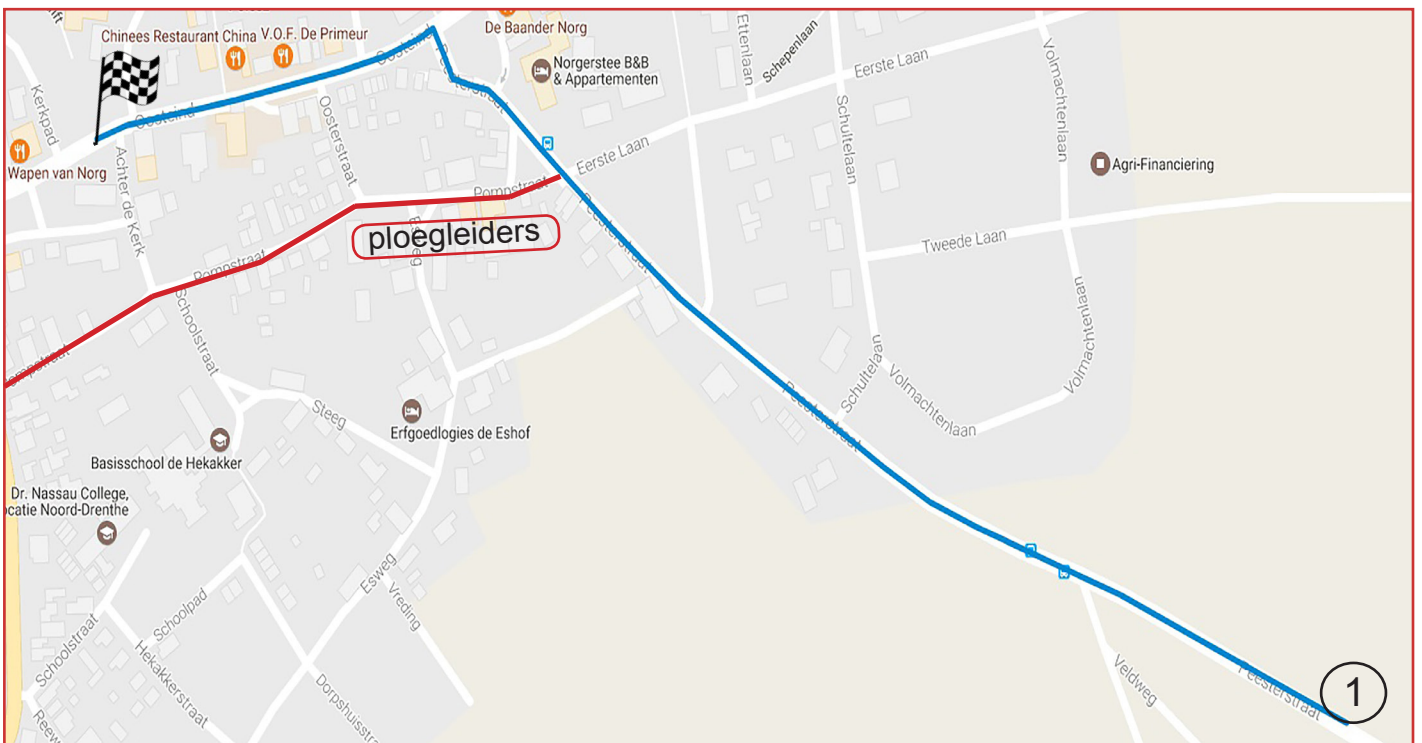


Route

Last 3 kilometers



Last kilometer



Description

From the next page: detailed directions.

To ride km	Distance km	Total km	Schedule		Street, city	Action
			39 km	45 km		
1,0	0,0	0,0	15:00	15:00	RODEN - Noordenveld - provincie Drenthe- Nederland, geneutraliseerd.	Departure
1,0	0,0	0,0	15:00	15:00	Brink thv cafe Onder de Linden	
1,0	0,0	0,0	15:00	15:00	Brink - Herestraat - Raadhuisstraat	
0,7	0,3	0,3	15:00	15:00	Rotonde 1/3 Raadhuisstraat - Julianaplein N373	right
0,6	0,1	0,4	15:00	15:00	Julianaplein - Schoolstraat	right
0,4	0,2	0,6	15:00	15:00	Schoolstraat - Mensingheweg	left
0,3	0,1	0,7	15:01	15:00	Mensingheweg - Spijkerzoom	
0,2	0,1	0,8	15:01	15:01	EB RODEN	
0,0	0,2	1,0	15:01	15:01	Mensingheweg - Windgat, einde neutralisatiew	
191,6	0,0	0,0	15:01	15:01	Mensingheweg - Windgat Start	START
190,4	1,2	1,2	15:01	15:01	Lieverseweg	
190,4	0,0	1,2	15:01	15:01	Lieverseweg - Zwarteweg	
189,8	0,6	1,8	15:02	15:02	LIEVEREN, Noordesch, versmalling	
189,4	0,4	2,2	15:03	15:02	Noordesch - Centrum	right
189,3	0,1	2,3	15:03	15:03	Centrum - Zuidesch -- Centrum (einde weg)	left
189,2	0,1	2,4	15:03	15:03	Centrum - Nijlandseweg	right
189,0	0,2	2,6	15:04	15:03	EB LIEVEREN	
188,9	0,1	2,7	15:04	15:03	Nijlandseweg - Palderseweg	
187,2	1,7	4,4	15:06	15:05	Nijlandseweg - Oostervoortseweg	right
184,1	3,1	7,5	15:11	15:10	Oostervoortseweg - Donderenseweg N858 (einde weg)	left
183,5	0,6	8,1	15:12	15:10	Donderenseweg - Roderweg	
183,5	0,0	8,1	15:12	15:10	gem Tynaarlo, Norgerweg N858	
182,3	1,2	9,3	15:14	15:12	Norgerweg - Langaarseweg	
181,4	0,9	10,2	15:15	15:13	Norgerweg - Scheperijen	
181,2	0,2	10,4	15:16	15:13	Norgerweg - Zuurschelanden	
180,8	0,4	10,8	15:16	15:14	DONDEREN, middengeleider	
180,7	0,1	10,9	15:16	15:14	Norgerweg - Dorpsweg	
180,6	0,1	11,0	15:16	15:14	Norgerweg - Dorpsweg - Noordeinde	
180,3	0,3	11,3	15:17	15:15	Norgerweg - Vriezerweg - Bunnerweg	
180,2	0,1	11,4	15:17	15:15	Rotonde 3/4, Norgerweg - Noordenveldweg, Middengeleider	left
179,7	0,5	11,4	15:17	15:15	Noordenveldweg - Donderenseweg	
179,1	0,6	11,4	15:17	15:15	Noordenveldweg - Noordeinde	
178,4	0,7	12,1	15:18	15:16	Noordenveldweg - Noordstukkeinderift	
177,7	0,7	12,8	15:19	15:17	Rotonde Noordenveldweg - Burchtweg - Bunnerveenseweg	
176,8	0,9	13,7	15:21	15:18	Noordenveldweg - Kibbelslaglaan	
176,3	0,5	14,2	15:21	15:18	Gemeente Noordenveld	
176,3	0,0	14,2	15:21	15:18	Bunnerveenseweg	
175,7	0,6	14,8	15:22	15:19	Bunnerveenseweg - Heideweg	

To ride km	Distance km	Total km	Schedule		Street, city	Action
			39 km	45 km		
174,4	1,3	16,1	15:24	15:21	Rotonde Bunnerveenseweg - Achteromweg - Hornweg	right
174,3	0,1	16,2	15:24	15:21	PEIZE	
174,3	0,0	16,2	15:24	15:21	Achteromweg - Breeveen - Hogeweg	left
174,0	0,3	16,5	15:25	15:22	Hogeweg - Korvemaker - Geelsterlaan	
173,8	0,2	16,7	15:25	15:22	Hogeweg - Zuurseweg - Kerkstraat	
173,5	0,3	17,0	15:26	15:22	Kerkstraat - Schoolstraat	
173,3	0,2	17,2	15:26	15:22	Kerkstraat - Hoofdstraat	left
173,3	0,0	17,2	15:26	15:22	Hoofdstraat - Brink	
173,2	0,1	17,3	15:26	15:23	Hoofdstraat - De Woert	
173,1	0,1	17,4	15:26	15:23	Hoofdstraat - Raadhuisstraat	left
173,0	0,1	17,5	15:26	15:23	Hoofdstraat - Zuivelplein	
172,9	0,1	17,6	15:27	15:23	Hoofdstraat - Groningerweg - Roderweg	left
172,8	0,1	17,7	15:27	15:23	Roderweg - Oude Velddijk	
172,8	0,0	17,7	15:27	15:23	Roderweg - Florialialaan	
172,7	0,1	17,8	15:27	15:23	Roderweg - Florialialaan	
172,6	0,1	17,9	15:27	15:23	Roderweg - J. Lewelaan	
172,6	0,0	17,9	15:27	15:23	Roderweg - Schipdijk	
172,5	0,1	18,0	15:27	15:24	Roderweg - Herteindeijk	
172,4	0,1	18,1	15:27	15:24	VRI Roderweg (N372) - Westerweg, obstacle	left
172,3	0,1	18,2	15:28	15:24	VRI Roderweg - Bunnerveenseweg	
171,8	0,5	18,7	15:28	15:24	Roderweg - Driebergeindeijk, obstacle	
171,6	0,2	18,9	15:29	15:25	Roderweg - Moleneind	
171,3	0,3	19,2	15:29	15:25	Roderweg - Scharenhulsedijk	
170,5	0,8	20,0	15:30	15:26	VRI Roderweg - Oosteinde - Roderwolderweg	right
169,9	0,6	20,6	15:31	15:27	Roderwolderweg - Moleneind - Haarveensdedijk	
169,1	0,8	21,4	15:32	15:28	Roderwolderweg - De Groeve - Roderwolderweg	right
167,8	1,3	22,7	15:34	15:30	RODERWOLDE	
167,8	0,0	22,7	15:34	15:30	Hoofdstraat	
167,6	0,2	22,9	15:35	15:30	Hoofdstraat - Kruiskamp	left
166,9	0,7	23,6	15:36	15:31	Kruiskamp - Sandebuursedijk - Sandebuurbuur	right
166,4	0,5	24,1	15:37	15:32	Sandebuurbuur - Sandebuurbuur (einde weg)	left
166,3	0,1	24,2	15:37	15:32	Sandebuurbuur - Sandebuurbuur	right
165,7	0,6	24,8	15:38	15:33	Sandebuurbuur unpaved	
165,1	0,6	25,4	15:39	15:33	Sandebuurbuur - Sandebuurbuur unpaved	right
164,5	0,6	26,0	15:40	15:34	Sandebuurbuur - Hooiweg	left
163,4	1,1	27,1	15:41	15:36	Matsloot	
163,2	0,2	27,3	15:42	15:36	Matsloot - Matsloot	
162,8	0,4	27,7	15:42	15:36	Matsloot - De Hooilanden	right
161,0	1,8	29,5	15:45	15:39	Gemeente Groningen	

To ride km	Distance km	Total km	Schedule		Street, city	Action
			39 km	45 km		
161,0	0,0	29,5	15:45	15:39	Roderwolderdijk - Roderwolderdijk	
160,7	0,3	29,8	15:45	15:39	Roderwolderdijk - viaduct A7	
160,4	0,3	30,1	15:46	15:40	Roderwolderdijk - Roderwolderdijk (einde weg)	left
160,0	0,4	30,5	15:46	15:40	HOOGKERK, 2 obstacles	
159,7	0,3	30,8	15:47	15:41	Roderwolderdijk - Hoeindeiep	left
158,5	1,2	32,0	15:49	15:42	Rotonde Hoeindeiep - Westpoortboulevard, obstacle	
158,1	0,4	32,4	15:49	15:43	Gemeente Zuidhorn	
158,0	0,1	32,5	15:50	15:43	Hoeindeiep, narrow	
157,9	0,1	32,6	15:50	15:43	Hoeindeiep - Hoofdstraat	
157,2	0,7	33,3	15:51	15:44	Gemeente Leek	
156,7	0,5	33,8	15:52	15:45	Hoeindeiep, narrow	
156,3	0,4	34,2	15:52	15:45	Hoeindeiep, narrow	
155,2	1,1	35,3	15:54	15:47	Hoeindeiep - Kerkeweg, obstacle	
154,2	1,0	36,3	15:55	15:48	ENUMATIL, narrow	
154,1	0,1	36,4	15:56	15:48	Hoeindeiep - Westerdijk - Dorpsstraat	
154,1	0,0	36,4	15:56	15:48	Hoeindeiep ZZ	
153,9	0,2	36,6	15:56	15:48	Einde Enumatil, narrow	
153,9	0,0	36,6	15:56	15:48	Gemeente Zuidhorn	
153,9	0,0	36,6	15:56	15:48	Hoendiep OZ	
153,7	0,2	36,8	15:56	15:49	Hoendiep OZ - Zuiderweg	
151,4	2,3	39,1	16:00	15:52	Hoendiep OZ - Fanerweg N980	left
150,8	0,6	39,7	16:01	15:52	Gemeente Grootegast	
150,1	0,7	40,4	16:02	15:53	Fanerweg - Fanerweg	left
148,1	2,0	42,4	16:05	15:56	Fanerweg - Dijkstreek	
147,9	0,2	42,6	16:05	15:56	Gemeente Leek	
147,9	0,0	42,6	16:05	15:56	Fanerweg - Dorpsstraat	right
147,7	0,2	42,8	16:05	15:57	Dorpsstraat brug versmalling	
147,7	0,0	42,8	16:05	15:57	Pasop	
146,1	1,6	44,4	16:08	15:59	Pasop - Traansterweg	
145,3	0,8	45,2	16:09	16:00	Pasop - Pasop	right
145,3	0,0	45,2	16:09	16:00	Noorderweg	
144,6	0,7	45,9	16:10	16:01	Noorderweg - Oude Postweg	
144,2	0,4	46,3	16:11	16:01	Noorderweg, narrow	
144,1	0,1	46,4	16:11	16:01	Noorderweg - Traansterweg	
143,2	0,9	47,3	16:12	16:03	Noorderweg - Mensumaweg	left
141,8	1,4	48,7	16:14	16:04	Mensumaweg - Blinkweg	right
141,8	0,0	48,7	16:14	16:04	Omweg	
141,3	0,5	49,2	16:15	16:05	Omweg - Oldebertweg	
141,3	0,0	49,2	16:15	16:05	Schilligepad	
140,5	0,8	50,0	16:16	16:06	Schilligepad/H de Haanweg	left
139,7	0,8	50,8	16:18	16:07	Schilligepad/Boerenweg	left
139,2	0,5	51,3	16:18	16:08	Schilligepad/Hoofdweg (einde weg)	left

To ride km	Distance km	Total km	Schedule		Street, city	Action
			39 km	45 km		
139,0	0,2	51,5	16:19	16:08	Hoofdweg/Boerakkerweg (N388)	right
138,1	0,9	52,4	16:20	16:09	Rotonde 3/4 Boerakkerweg N388/Hogetilweg	left
137,7	0,4	52,8	16:21	16:10	Hoge Tilweg - Wilgepad (voor brug) unpaved	left
136,0	1,7	54,5	16:23	16:12	Wilgepad - Roordaweg	right
135,0	1,0	55,5	16:25	16:14	Lietsweg	
134,6	0,4	55,9	16:26	16:14	Lietsweg - Turfweg	
134,3	0,3	56,2	16:26	16:14	Lietsweg - Lietsdwarsweg (dlw)	
133,7	0,6	56,8	16:27	16:15	Lietsweg - Mienscheer	
133,7	0,0	56,8	16:27	16:15	Mienscheer	
133,4	0,3	57,1	16:27	16:16	Mienscheer - Mienscheer	right
133,0	0,4	57,5	16:28	16:16	Mienscheer - Turfweg	left
131,9	1,1	58,6	16:30	16:18	Hamrik	
130,8	1,1	59,7	16:31	16:19	Hamrik - Noorderweg (N980)	right
130,5	0,3	60,0	16:32	16:20	Noorderweg - Transportweg	
130,0	0,5	60,5	16:33	16:20	Noorderweg - Beldam	
129,9	0,1	60,6	16:33	16:20	Noorderweg - Oudeweg	
129,1	0,8	61,4	16:34	16:21	NOORDWIJK, obstacle	
129,0	0,1	61,5	16:34	16:22	Noorderweg - Koetshuisweg	
128,9	0,1	61,6	16:34	16:22	Noorderweg - Oosterweg - Westerweg	left
128,6	0,3	61,9	16:35	16:22	Westerweg - Karspel, obstacles	right
127,5	1,1	63,0	16:36	16:24	Westerweg - Blaasaf - Heideweg	
126,7	0,8	63,8	16:38	16:25	Heideweg - Zethuisterweg	left
125,9	0,8	64,6	16:39	16:26	Zethuisterweg - Trimuntenweg (dlw)	left
125,1	0,8	65,4	16:40	16:27	Zethuisterweg - Parallelweg - Verl.Wilpsterweg (Marum)	right
124,8	0,3	65,7	16:41	16:27	Verl. Wilpsterweg - Lageweg (Marum)	
124,8	0,0	65,7	16:41	16:27	Verl. Wilpsterweg - Noorderringweg, ravitaillering	
124,7	0,1	65,8	16:41	16:27	Verl. Wilpsterweg - Westerbuuren	
124,4	0,3	66,1	16:41	16:28	Verl. Wilpsterweg - De Ackeren	
124,2	0,2	66,3	16:42	16:28	Verl. Wilpsterweg - Wijmaheerd, einde ravitaillering	
124,0	0,2	66,5	16:42	16:28	Verl. Wilpsterweg - Hoornweg - Haarsterweg	right
123,1	0,9	67,4	16:43	16:29	Haarsterweg - Haarsterree	left
122,8	0,3	67,7	16:44	16:30	Haarsterree unpaved	
121,5	1,3	69,0	16:46	16:32	Haarsterree - Nieuwlandweg (einde weg) unpaved	left
121,4	0,1	69,1	16:46	16:32	Nieuwlandweg - Dijkswijk	right
120,6	0,8	69,9	16:47	16:33	Dijkswijk - Langpaed - Oudemolenweg	left
120,3	0,3	70,2	16:48	16:33	Oudemolenweg	
120,1	0,2	70,4	16:48	16:33	DE WILP	
119,9	0,2	70,6	16:48	16:34	Oudemolenweg - Van Akenweg	right

To ride km	Distance km	Total km	Schedule		Street, city	Action
			39 km	45 km		
119,8	0,1	70,7	16:48	16:34	Van Akenweg - J. Gosseswijk	left
118,0	1,8	72,5	16:51	16:36	J.Gosseswijk - Keuningsweg (einde weg)	right
116,2	1,8	74,3	16:54	16:39	Keuningsweg - Bremerweg	left
115,9	0,3	74,6	16:54	16:39	Gemeente Leek	
115,9	0,0	74,6	16:54	16:39	Bremerweg - Heineburen	
114,7	1,2	75,8	16:56	16:41	Bremerweg - Bolmeer	
113,9	0,8	76,6	16:57	16:42	Bremerweg - Allardsoogsterweg	
113,3	0,6	77,2	16:58	16:42	Bremerweg - Veldstreek	
112,5	0,8	78,0	17:00	16:44	Bremerweg - Haspelwijk	
112,5	0,0	78,0	17:00	16:44	De Haspel	
112,4	0,1	78,1	17:00	16:44	De Haspel - De Haspel (Een West)	
111,9	0,5	78,6	17:00	16:44	De Haspel - De Haspel Boven N979, <u>obstacle</u>	right
110,9	1,0	79,6	17:02	16:46	De Haspel Boven - Dwarshaspel	
110,2	0,7	80,3	17:03	16:47	Gemeente Noordenveld	
110,2	0,0	80,3	17:03	16:47	Hoofdweg N979	
109,8	0,4	80,7	17:04	16:47	Hoofdweg - Bakkeveenseweg - Schansweg	
109,4	0,4	81,1	17:04	16:48	Hoofdweg/Vennootsweg	
108,7	0,7	81,8	17:05	16:49	Hoofdweg/Scheidingsweg	left
106,0	2,7	84,5	17:10	16:52	Schedingsweg/Norgerweg/Haulerwijksterweg	left
104,2	1,8	86,3	17:12	16:55	Rotonde 2/4 Haulerwijksterweg/ Veenhuizerweg/Hoofdstraat/Eenerstraat	
103,0	1,2	87,5	17:14	16:56	Eenerstraat - Norgerweg	
102,8	0,2	87,7	17:14	16:56	Eenerstraat - Olde Hofweg	
102,7	0,1	87,8	17:15	16:57	Eenerstraat - Noordstukken	
101,0	1,7	89,5	17:17	16:59	NORG	
100,9	0,1	89,6	17:17	16:59	Eenerstraat - Ln van Havezathen, <u>obstacle</u>	
100,2	0,7	90,3	17:18	17:00	Rotonde Eenerstraat - Nachtegaalstraat	
100,1	0,1	90,4	17:19	17:00	Eenerstraat - Molenveenweg (zwembad), <u>obstacle</u>	
100,0	0,1	90,5	17:19	17:00	Eenerstraat - Fabrieksstraat	
99,9	0,1	90,6	17:19	17:00	Eenerstraat - Lindelaan	
99,8	0,1	90,7	17:19	17:00	Eenerstraat - Eikenlaan	
99,7	0,1	90,8	17:19	17:01	Eenerstraat - Langeloerweg - Westeind (N373)	right
99,5	0,2	91,0	17:20	17:01	Westeind - Westeind	
99,5	0,0	91,0	17:20	17:01	Westeind - Zandvoort	
99,4	0,1	91,1	17:20	17:01	Westeind - Brink - Asserstraat, parkoers	
99,4	0,0	91,1	17:20	17:01	Asserstraat - Brinkstraat - Brink	
99,3	0,1	91,2	17:20	17:01	Asserstraat/Pompstraat	
99,1	0,2	91,4	17:20	17:01	Asserstraat/Schoolstraat/Reeweg	
99,1	0,0	91,4	17:20	17:01	Asserstraat/Heegkampweg	

To ride km	Distance km	Total km	Schedule		Street, city	Action
			39 km	45 km		
98,7	0,4	91,8	17:21	17:02	Asserstraat obstacle	
98,4	0,3	92,1	17:21	17:02	Asserstraat/Hoofdweg (Norgerhout)	right
97,7	0,7	92,8	17:22	17:03	WESTERVELDE	
97,6	0,1	92,9	17:22	17:03	Hoofdweg/Schoolstraat	left
97,3	0,3	93,2	17:23	17:04	Hoofdweg/Voorstukken	
97,1	0,2	93,4	17:23	17:04	Hoofdweg/Steeg	
97,0	0,1	93,5	17:23	17:04	Hoofdweg unpaved , between 2 buildings	left
96,2	0,8	94,3	17:25	17:05	einde unpaved /Asserstraat N373	right
96,1	0,1	94,4	17:25	17:05	ZUIDVELDE	
96,0	0,1	94,5	17:25	17:06	Asserstraat/Peesterweg	left
96,0	0,0	94,5	17:25	17:06	Peesterweg	
93,7	2,3	96,8	17:28	17:09	Peesterweg/Veldweg/Zuidveldigerweg/ Westerveen	right
93,7	0,0	96,8	17:28	17:09	Veldweg	
92,6	1,1	97,9	17:30	17:10	Veldweg unpaved	
91,8	0,8	98,7	17:31	17:11	Einde Veldweg	left
91,8	0,0	98,7	17:31	17:11	Blijft Veldweg unpaved	
91,6	0,2	98,9	17:32	17:11	Veldweg unpaved	right
90,8	0,8	99,7	17:33	17:12	Gemeente Assen	
90,7	0,1	99,8	17:33	17:13	??/?? unpaved	left
90,1	0,6	100,4	17:34	17:13	Vorenkampsweg	left
89,1	1,0	101,4	17:36	17:15	Vorenkampweg unpaved	
88,8	0,3	101,7	17:36	17:15	Vorenkampsweg/Schaapdijk unpaved	left
88,4	0,4	102,1	17:37	17:16	Gemeente Noordenveld	
88,4	0,0	102,1	17:37	17:16	Schaapdijk/Veldweg unpaved	
88,0	0,4	102,5	17:37	17:16	Schaapdijk	
87,9	0,1	102,6	17:37	17:16	Schaapdijk/Oude Norgerweg	
87,2	0,7	103,3	17:38	17:17	Schaapdijk/Brinkstukken unpaved	right
86,5	0,7	104,0	17:40	17:18	Brinkstukken/Hoofdweg	left
86,1	0,4	104,4	17:40	17:19	PEEST	
86,0	0,1	104,5	17:40	17:19	Hoofdweg/Langelaan	left
85,9	0,1	104,6	17:40	17:19	Hoofdweg/Brinkweg	
85,8	0,1	104,7	17:41	17:19	Hoofdweg, versmalling	
85,6	0,2	104,9	17:41	17:19	Hoofdweg/Schaapdijk	right
85,6	0,0	104,9	17:41	17:19	Hoofdweg	
85,5	0,1	105,0	17:41	17:20	Hoofdweg/Hulligtenweg	
85,1	0,4	105,4	17:42	17:20	Hoofdweg/Westerveen (fietspad)	
84,6	0,5	105,9	17:42	17:21	Peesterstraat	
84,6	0,0	105,9	17:42	17:21	Peesterstraat - Veldweg	
83,8	0,8	106,7	17:44	17:22	Peesterstraat/Bonhagen	
83,8	0,0	106,7	17:44	17:22	NORG	
83,7	0,1	106,8	17:44	17:22	Peesterstraat/fietspad	
83,6	0,1	106,9	17:44	17:22	Peesterstraat/Schultelaan	
83,5	0,1	107,0	17:44	17:22	Peesterstraat/ Peesterstraat	

To ride km	Distance km	Total km	Schedule		Street, city	Action
			39 km	45 km		
83,3	0,2	107,2	17:44	17:22	Peesterstraat/Pompstraat/Eerstelaan	
83,3	0,0	107,2	17:44	17:22	Peesterstraat/Peesterstraat	
83,3	0,0	107,2	17:44	17:22	Peesterstraat/straat pannenkoekenhuis	
83,2	0,1	107,3	17:45	17:23	Peesterstraat/Oosteind	left
83,2	0,0	107,3	17:45	17:23	Oosteind/Brinkhofweide	
83,1	0,1	107,4	17:45	17:23	Oosteind/Oosterstraat	
83,1	0,0	107,4	17:45	17:23	Oosteind/Oosteind (van parkeerhavens)	
83,0	0,1	107,5	17:45	17:23	Oosteind - Brinkhofweide - Achter de Kerk	
82,9	0,1	107,6	17:45	17:23	Oosteind 1ste doorkomst	
82,9	0,0	107,6	17:45	17:23	Brink	
82,9	0,0	107,6	17:45	17:23	Brink/Kerkpad	
82,8	0,1	107,7	17:45	17:23	Brink/Asserstraat	left
82,8	0,0	107,7	17:45	17:23	Asserstraat - Brinkstraat - Brink	
82,7	0,1	107,8	17:45	17:23	Asserstraat/Pompstraat	
82,5	0,2	108,0	17:46	17:24	Asserstraat/Schoolstraat/Reeweg	
82,5	0,0	108,0	17:46	17:24	Asserstraat/Heegkampweg	
82,1	0,4	108,4	17:46	17:24	Asserstraat obstacle	
81,8	0,3	108,7	17:47	17:24	Asserstraat/Hoofdweg (Norgerhout)	right
81,1	0,7	109,4	17:48	17:25	WESTERVELDE	
81,0	0,1	109,5	17:48	17:26	Hoofdweg/Schoolstraat	left
80,7	0,3	109,8	17:48	17:26	Hoofdweg/Voorstukken	
80,5	0,2	110,0	17:49	17:26	Hoofdweg/Steeg	
80,4	0,1	110,1	17:49	17:26	Hoofdweg unpaved	left
79,6	0,8	110,9	17:50	17:27	einde unpaved /Asserstraat N373	right
79,5	0,1	111,0	17:50	17:28	ZUIDVELDE	
79,4	0,1	111,1	17:50	17:28	Asserstraat/Peesterweg	left
79,4	0,0	111,1	17:50	17:28	Peesterweg	
77,1	2,3	113,4	17:54	17:31	Peesterweg/Veldweg/Zuidveldigerweg/ Westerveen	right
77,1	0,0	113,4	17:54	17:31	Veldweg	
76,0	1,1	114,5	17:56	17:32	Veldweg unpaved	
75,2	0,8	115,3	17:57	17:33	Einde Veldweg	left
75,2	0,0	115,3	17:57	17:33	Blijft Veldweg unpaved	
75,0	0,2	115,5	17:57	17:34	Veldweg/ unpaved	right
74,2	0,8	116,3	17:58	17:35	Gemeente Assen	
74,1	0,1	116,4	17:59	17:35	??/?? unpaved	left
73,5	0,6	117,0	18:00	17:36	Vorenkampsweg	left
72,5	1,0	118,0	18:01	17:37	Vorenkampweg unpaved	
72,2	0,3	118,3	18:02	17:37	Vorenkampsweg/Schaapdijk unpaved	left
71,8	0,4	118,7	18:02	17:38	Gemeente Noordenveld	
71,8	0,0	118,7	18:02	17:38	Schaapdijk/Veldweg unpaved	
71,4	0,4	119,1	18:03	17:38	Schaapdijk (Sprint)	
71,3	0,1	119,2	18:03	17:38	Schaapdijk/Oude Norgerweg	

To ride km	Distance km	Total km	Schedule		Street, city	Action
			39 km	45 km		
70,6	0,7	119,9	18:04	17:39	Schaapdijk/Brinkstukken unpaved	right
69,9	0,7	120,6	18:05	17:40	Brinkstukken/Hoofdweg	left
69,5	0,4	121,0	18:06	17:41	PEEST	
69,4	0,1	121,1	18:06	17:41	Hoofdweg/Langelaan	left
69,3	0,1	121,2	18:06	17:41	Hoofdweg/Brinkweg	
69,2	0,1	121,3	18:06	17:41	Hoofdweg, versmalling	
69,0	0,2	121,5	18:06	17:42	Hoofdweg/Schaapdijk	right
69,0	0,0	121,5	18:06	17:42	Hoofdweg	
68,9	0,1	121,6	18:07	17:42	Hoofdweg/Hulligtenweg	
68,5	0,4	122,0	18:07	17:42	Hoofdweg/Westerveen (fietspad)	
68,0	0,5	122,5	18:08	17:43	Peesterstraat	
68,0	0,0	122,5	18:08	17:43	Peesterstraat - Veldweg	
67,2	0,8	123,3	18:09	17:44	Peesterstraat/Bonhagen ravitaillering	
67,2	0,0	123,3	18:09	17:44	NORG	
67,1	0,1	123,4	18:09	17:44	Peesterstraat/fietspad	
67,0	0,1	123,5	18:10	17:44	Peesterstraat/Schultelaan einde ravitaillering	
66,9	0,1	123,6	18:10	17:44	Peesterstraat/ Peesterstraat	
66,7	0,2	123,8	18:10	17:45	Peesterstraat/Pompstraat/Eerstelaan	
66,7	0,0	123,8	18:10	17:45	Peesterstraat/Peesterstraat	
66,7	0,0	123,8	18:10	17:45	Peesterstraat/straat pannenkoekenhuis	
66,6	0,1	123,9	18:10	17:45	Peesterstraat/Oosteind	left
66,6	0,0	123,9	18:10	17:45	Oosteind/Brinkhofweide	
66,5	0,1	124,0	18:10	17:45	Oosteind/Oosterstraat	
66,5	0,0	124,0	18:10	17:45	Oosteind/Oosteind (van parkeerhavens)	
66,4	0,1	124,1	18:10	17:45	Oosteind - Brinkhofweide - Achter de Kerk	
66,3	0,1	124,2	18:11	17:45	Oosteind 2e doorkomst	
66,3	0,0	124,2	18:11	17:45	Brink	
66,3	0,0	124,2	18:11	17:45	Brink/Kerkpad	
66,2	0,1	124,3	18:11	17:45	Brink/Asserstraat	left
66,2	0,0	124,3	18:11	17:45	Asserstraat - Brinkstraat - Brink	
66,1	0,1	124,4	18:11	17:45	Asserstraat/Pompstraat	
65,9	0,2	124,6	18:11	17:46	Asserstraat/Schoolstraat/Reeweg	
65,9	0,0	124,6	18:11	17:46	Asserstraat/Heegkampweg	
65,5	0,4	125,0	18:12	17:46	Asserstraat obstacle	
65,2	0,3	125,3	18:12	17:47	Asserstraat/Hoofdweg (Norgerhout)	right
64,5	0,7	126,0	18:13	17:48	WESTERVELDE	
64,4	0,1	126,1	18:14	17:48	Hoofdweg/Schoolstraat	left
64,1	0,3	126,4	18:14	17:48	Hoofdweg/Voorstukken	
63,9	0,2	126,6	18:14	17:48	Hoofdweg/Steeg	
63,8	0,1	126,7	18:14	17:48	Hoofdweg unpaved	left
63,0	0,8	127,5	18:16	17:50	einde unpaved /Asserstraat N373	right
62,9	0,1	127,6	18:16	17:50	ZUIDVELDE	

To ride km	Distance km	Total km	Schedule		Street, city	Action
			39 km	45 km		
62,8	0,1	127,7	18:16	17:50	Asserstraat/Peesterweg	left
62,8	0,0	127,7	18:16	17:50	Peesterweg	
60,5	2,3	130,0	18:20	17:53	Peesterweg/Veldweg/Zuidveldigerweg/ Westerveen	right
60,5	0,0	130,0	18:20	17:53	Veldweg	
59,4	1,1	131,1	18:21	17:54	Veldweg unpaved	
58,6	0,8	131,9	18:22	17:55	Einde Veldweg	left
58,6	0,0	131,9	18:22	17:55	Blijft Veldweg unpaved	
58,4	0,2	132,1	18:23	17:56	Veldweg/?? unpaved	right
57,6	0,8	132,9	18:24	17:57	Gemeente Assen	
57,5	0,1	133,0	18:24	17:57	??/?? unpaved	left
56,9	0,6	133,6	18:25	17:58	Vorenkampsweg	left
55,9	1,0	134,6	18:27	17:59	Vorenkampweg unpaved	
55,6	0,3	134,9	18:27	17:59	Vorenkampsweg/Schaapdijk unpaved	left
55,2	0,4	135,3	18:28	18:00	Gemeente Noordenveld	
55,2	0,0	135,3	18:28	18:00	Schaapdijk/Veldweg unpaved	
54,8	0,4	135,7	18:28	18:00	Schaapdijk (Sprint)	
54,7	0,1	135,8	18:28	18:01	Schaapdijk/Oude Norgerweg	
54,0	0,7	136,5	18:30	18:02	Schaapdijk/Brinkstukken unpaved	right
53,3	0,7	137,2	18:31	18:02	Brinkstukken/Hoofdweg	left
52,9	0,4	137,6	18:31	18:03	PEEST	
52,8	0,1	137,7	18:31	18:03	Hoofdweg/Langelaan	left
52,7	0,1	137,8	18:32	18:03	Hoofdweg/Brinkweg	
52,6	0,1	137,9	18:32	18:03	Hoofdweg, narrow	
52,4	0,2	138,1	18:32	18:04	Hoofdweg/Schaapdijk	right
52,4	0,0	138,1	18:32	18:04	Hoofdweg	
52,3	0,1	138,2	18:32	18:04	Hoofdweg/Hulligtenweg	
51,9	0,4	138,6	18:33	18:04	Hoofdweg/Westerveen (fietspad)	
51,4	0,5	139,1	18:34	18:05	Peesterstraat	
51,4	0,0	139,1	18:34	18:05	Peesterstraat - Veldweg	
50,6	0,8	139,9	18:35	18:06	Peesterstraat/Bonhagen Ravitaillering	
50,6	0,0	139,9	18:35	18:06	NORG	
50,5	0,1	140,0	18:35	18:06	Peesterstraat/fietspad	
50,4	0,1	140,1	18:35	18:06	Peesterstraat/Schultelaan einde Ravitail- lering	
50,3	0,1	140,2	18:35	18:06	Peesterstraat/ Peesterstraat	
50,1	0,2	140,4	18:36	18:07	Peesterstraat/Pompstraat/Eerstelaan	
50,1	0,0	140,4	18:36	18:07	Peesterstraat/Peesterstraat	
50,1	0,0	140,4	18:36	18:07	Peesterstraat/straat pannenkoekenhuis	
50,0	0,1	140,5	18:36	18:07	Peesterstraat/Oosteind	left
50,0	0,0	140,5	18:36	18:07	Oosteind/Brinkhofweide	
49,9	0,1	140,6	18:36	18:07	Oosteind/Oosterstraat	
49,9	0,0	140,6	18:36	18:07	Oosteind/Oosteind (van parkeerhavens)	

To ride km	Distance km	Total km	Schedule		Street, city	Action
			39 km	45 km		
49,8	0,1	140,7	18:36	18:07	Oosteind - Brinkhofweide - Achter de Kerk	
49,7	0,1	140,8	18:36	18:07	Oosteind 3e doorkomst	
49,7	0,0	140,8	18:36	18:07	Brink	
49,7	0,0	140,8	18:36	18:07	Brink/Kerkpad	
49,6	0,1	140,9	18:36	18:07	Brink/Asserstraat	left
49,6	0,0	140,9	18:36	18:07	Asserstraat - Brinkstraat - Brink	
49,5	0,1	141,0	18:36	18:08	Asserstraat/Pompstraat	
49,3	0,2	141,2	18:37	18:08	Asserstraat/Schoolstraat/Reeweg	
49,3	0,0	141,2	18:37	18:08	Asserstraat/Heegkampweg	
48,9	0,4	141,6	18:37	18:08	Asserstraat obstacle	
48,6	0,3	141,9	18:38	18:09	Asserstraat/Hoofdweg (Norgerhout)	right
47,9	0,7	142,6	18:39	18:10	WESTERVELDE	
47,8	0,1	142,7	18:39	18:10	Hoofdweg/Schoolstraat	left
47,5	0,3	143,0	18:40	18:10	Hoofdweg/Vorstukken	
47,3	0,2	143,2	18:40	18:10	Hoofdweg/Steeg	
47,2	0,1	143,3	18:40	18:11	Hoofdweg unpaved	left
46,4	0,8	144,1	18:41	18:12	einde unpaved /Asserstraat N373	right
46,3	0,1	144,2	18:41	18:12	ZUIDVELDE	
46,2	0,1	144,3	18:42	18:12	Asserstraat/Peesterweg	left
46,2	0,0	144,3	18:42	18:12	Peesterweg	
43,9	2,3	146,6	18:45	18:15	Peesterweg/Veldweg/Zuidveldigerweg/ Westerveen	right
43,9	0,0	146,6	18:45	18:15	Veldweg	
42,8	1,1	147,7	18:47	18:16	Veldweg unpaved	
42,0	0,8	148,5	18:48	18:18	Einde Veldweg	left
42,0	0,0	148,5	18:48	18:18	Blijft Veldweg unpaved	
41,8	0,2	148,7	18:48	18:18	Veldweg/?? unpaved	right
41,0	0,8	149,5	18:50	18:19	Gemeente Assen	
40,9	0,1	149,6	18:50	18:19	??/?? unpaved	left
40,3	0,6	150,2	18:51	18:20	Vorenkampsweg	left
39,3	1,0	151,2	18:52	18:21	Vorenkampweg unpaved	
39,0	0,3	151,5	18:53	18:22	Vorenkampsweg/Schaapdijk unpaved	left
38,6	0,4	151,9	18:53	18:22	Gemeente Noordenveld	
38,6	0,0	151,9	18:53	18:22	Schaapdijk/Veldweg unpaved	
38,2	0,4	152,3	18:54	18:23	Schaapdijk (Sprint)	
38,1	0,1	152,4	18:54	18:23	Schaapdijk/Oude Norgerweg	
37,4	0,7	153,1	18:55	18:24	Schaapdijk/Brinkstukken unpaved	right
36,7	0,7	153,8	18:56	18:25	Brinkstukken/Hoofdweg	left
36,3	0,4	154,2	18:57	18:25	PEEST	
36,2	0,1	154,3	18:57	18:25	Hoofdweg/Langelaan	left
36,1	0,1	154,4	18:57	18:25	Hoofdweg/Brinkweg	
36,0	0,1	154,5	18:57	18:26	Hoofdweg, narrow	
35,8	0,2	154,7	18:58	18:26	Hoofdweg/Schaapdijk	right

To ride km	Distance km	Total km	Schedule		Street, city	Action
			39 km	45 km		
35,8	0,0	154,7	18:58	18:26	Hoofdweg	
35,7	0,1	154,8	18:58	18:26	Hoofdweg/Hulligtenweg	
35,3	0,4	155,2	18:58	18:26	Hoofdweg/Westerveen (fietspad)	
34,8	0,5	155,7	18:59	18:27	Peesterstraat	
34,8	0,0	155,7	18:59	18:27	Peesterstraat - Veldweg	
34,0	0,8	156,5	19:00	18:28	Peesterstraat/Bonhagen ravitaillering	
34,0	0,0	156,5	19:00	18:28	NORG	
33,9	0,1	156,6	19:00	18:28	Peesterstraat/fietspad	
33,8	0,1	156,7	19:01	18:28	Peesterstraat/Schultelaan einde Ravitaillering	
33,7	0,1	156,8	19:01	18:29	Peesterstraat/ Peesterstraat	
33,5	0,2	157,0	19:01	18:29	Peesterstraat/Pompstraat/Eerstelaan	
33,5	0,0	157,0	19:01	18:29	Peesterstraat/Peesterstraat	
33,5	0,0	157,0	19:01	18:29	Peesterstraat/straat pannenkoekenhuis	
33,4	0,1	157,1	19:01	18:29	Peesterstraat/Oosteind	left
33,4	0,0	157,1	19:01	18:29	Oosteind/Brinkhofweide	
33,3	0,1	157,2	19:01	18:29	Oosteind/Oosterstraat	
33,3	0,0	157,2	19:01	18:29	Oosteind/Oosteind (van parkeerhavens)	
33,2	0,1	157,3	19:02	18:29	Oosteind - Brinkhofweide - Achter de Kerk	
33,1	0,1	157,4	19:02	18:29	Oosteind 4e doorkomst	
33,1	0,0	157,4	19:02	18:29	Brink	
33,1	0,0	157,4	19:02	18:29	Brink/Kerkpad	
33,0	0,1	157,5	19:02	18:30	Brink/Asserstraat	left
33,0	0,0	157,5	19:02	18:30	Asserstraat - Brinkstraat - Brink	
32,9	0,1	157,6	19:02	18:30	Asserstraat/Pompstraat	
32,7	0,2	157,8	19:02	18:30	Asserstraat/Schoolstraat/Reeweg	
32,7	0,0	157,8	19:02	18:30	Asserstraat/Heegkampweg	
32,3	0,4	158,2	19:03	18:30	Asserstraat obstacle	
32,0	0,3	158,5	19:03	18:31	Asserstraat/Hoofdweg (Norgerhout)	right
31,3	0,7	159,2	19:04	18:32	WESTERVELDE	
31,2	0,1	159,3	19:05	18:32	Hoofdweg/Schoolstraat	left
30,9	0,3	159,6	19:05	18:32	Hoofdweg/Voorstukken	
30,7	0,2	159,8	19:05	18:33	Hoofdweg/Steeg	
30,6	0,1	159,9	19:06	18:33	Hoofdweg unpaved	left
29,8	0,8	160,7	19:07	18:34	einde unpaved /Asserstraat N373	right
29,7	0,1	160,8	19:07	18:34	ZUIDVELDE	
29,6	0,1	160,9	19:07	18:34	Asserstraat/Peesterweg	left
29,6	0,0	160,9	19:07	18:34	Peesterweg	
27,3	2,3	163,2	19:11	18:37	Peesterweg/Veldweg/Zuidveldigerweg/ Westerveen	right
27,3	0,0	163,2	19:11	18:37	Veldweg	
26,2	1,1	164,3	19:12	18:39	Veldweg unpaved	
25,4	0,8	165,1	19:14	18:40	Einde Veldweg	left

To ride km	Distance km	Total km	Schedule		Street, city	Action
			39 km	45 km		
25,4	0,0	165,1	19:14	18:40	Blijft Veldweg unpaved	
25,2	0,2	165,3	19:14	18:40	Veldweg/?? unpaved	right
24,4	0,8	166,1	19:15	18:41	Gemeente Assen	
24,3	0,1	166,2	19:15	18:41	??/?? unpaved	left
23,7	0,6	166,8	19:16	18:42	Vorenkampsweg	left
22,7	1,0	167,8	19:18	18:43	Vorenkampweg unpaved	
22,4	0,3	168,1	19:18	18:44	Vorenkampsweg/Schaapdijk unpaved	left
22,0	0,4	168,5	19:19	18:44	Gemeente Noordenveld	
22,0	0,0	168,5	19:19	18:44	Schaapdijk/Veldweg unpaved	
21,6	0,4	168,9	19:19	18:45	Schaapdijk (Sprint)	
21,5	0,1	169,0	19:20	18:45	Schaapdijk/Oude Norgerweg	
20,8	0,7	169,7	19:21	18:46	Schaapdijk/Brinkstukken unpaved	right
20,1	0,7	170,4	19:22	18:47	Brinkstukken/Hoofdweg	left
19,7	0,4	170,8	19:22	18:47	PEEST	
19,6	0,1	170,9	19:22	18:47	Hoofdweg/Langelaan	left
19,5	0,1	171,0	19:23	18:48	Hoofdweg/Brinkweg	
19,4	0,1	171,1	19:23	18:48	Hoofdweg, narrow	
19,2	0,2	171,3	19:23	18:48	Hoofdweg/Schaapdijk	right
19,2	0,0	171,3	19:23	18:48	Hoofdweg	
19,1	0,1	171,4	19:23	18:48	Hoofdweg/Hulligtenweg	
18,7	0,4	171,8	19:24	18:49	Hoofdweg/Westerveen (fietspad)	
18,2	0,5	172,3	19:25	18:49	Peesterstraat	
18,2	0,0	172,3	19:25	18:49	Peesterstraat - Veldweg	
17,4	0,8	173,1	19:26	18:50	Peesterstraat/Bonhagen	
17,4	0,0	173,1	19:26	18:50	NORG	
17,3	0,1	173,2	19:26	18:50	Peesterstraat/fietspad	
17,2	0,1	173,3	19:26	18:51	Peesterstraat/Schultelaan	
17,1	0,1	173,4	19:26	18:51	Peesterstraat/ Peesterstraat	
16,9	0,2	173,6	19:27	18:51	Peesterstraat/Pompstraat/Eerstelaan	
16,9	0,0	173,6	19:27	18:51	Peesterstraat/Peesterstraat	
16,9	0,0	173,6	19:27	18:51	Peesterstraat/straat pannenkoekenhuis	
16,8	0,1	173,7	19:27	18:51	Peesterstraat/Oosteind	left
16,8	0,0	173,7	19:27	18:51	Oosteind/Brinkhofweide	
16,7	0,1	173,8	19:27	18:51	Oosteind/Oosterstraat	
16,7	0,0	173,8	19:27	18:51	Oosteind/Oosteind (van parkeerhavens)	
16,6	0,1	173,9	19:27	18:51	Oosteind - Brinkhofweide - Achter de Kerk	
16,5	0,1	174,0	19:27	18:52	Oosteind 5e doorkomst	
16,5	0,0	174,0	19:27	18:52	Brink	
16,5	0,0	174,0	19:27	18:52	Brink/Kerkpad	
16,4	0,1	174,1	19:27	18:52	Brink/Asserstraat	left
16,4	0,0	174,1	19:27	18:52	Asserstraat - Brinkstraat - Brink	
16,3	0,1	174,2	19:28	18:52	Asserstraat/Pompstraat	
16,1	0,2	174,4	19:28	18:52	Asserstraat/Schoolstraat/Reeweg	

To ride km	Distance km	Total km	Schedule		Street, city	Action
			39 km	45 km		
16,1	0,0	174,4	19:28	18:52	Asserstraat/Heegkampweg	
15,7	0,4	174,8	19:28	18:53	Asserstraat obstacle	
15,4	0,3	175,1	19:29	18:53	Asserstraat/Hoofdweg (Norgerhout)	right
14,7	0,7	175,8	19:30	18:54	WESTERVELDE	
14,6	0,1	175,9	19:30	18:54	Hoofdweg/Schoolstraat	left
14,3	0,3	176,2	19:31	18:54	Hoofdweg/Voorstukken	
14,1	0,2	176,4	19:31	18:55	Hoofdweg/Steeg	
14,0	0,1	176,5	19:31	18:55	Hoofdweg unpaved	left
13,2	0,8	177,3	19:32	18:56	einde unpaved /Asserstraat N373	right
13,1	0,1	177,4	19:32	18:56	ZUIDVELDE	
13,0	0,1	177,5	19:33	18:56	Asserstraat/Peesterweg	left
13,0	0,0	177,5	19:33	18:56	Peesterweg	
10,7	2,3	179,8	19:36	18:59	Peesterweg/Veldweg/Zuidveldigerweg/ Westerveen	right
10,7	0,0	179,8	19:36	18:59	Veldweg	
9,6	1,1	180,9	19:38	19:01	Veldweg unpaved	
8,8	0,8	181,7	19:39	19:02	Einde Veldweg	left
8,8	0,0	181,7	19:39	19:02	Blijft Veldweg unpaved	
8,6	0,2	181,9	19:39	19:02	Veldweg/?? unpaved	right
7,8	0,8	182,7	19:41	19:03	Gemeente Assen	
7,7	0,1	182,8	19:41	19:03	??/?? unpaved	left
7,1	0,6	183,4	19:42	19:04	Vorenkampsweg	left
6,1	1,0	184,4	19:43	19:05	Vorenkampweg unpaved	
5,8	0,3	184,7	19:44	19:06	Vorenkampsweg/Schaapdijk unpaved	left
5,4	0,4	185,1	19:44	19:06	Gemeente Noordenveld	
5,4	0,0	185,1	19:44	19:06	Schaapdijk/Veldweg unpaved	
5,0	0,4	185,5	19:45	19:07	Schaapdijk	
4,9	0,1	185,6	19:45	19:07	Schaapdijk/Oude Norgerweg	
4,2	0,7	186,3	19:46	19:08	Schaapdijk/Brinkstukken unpaved	right
3,5	0,7	187,0	19:47	19:09	Brinkstukken/Hoofdweg	left
3,1	0,4	187,4	19:48	19:09	PEEST	
3,0	0,1	187,5	19:48	19:10	Hoofdweg/Langelaan	left
2,9	0,1	187,6	19:48	19:10	Hoofdweg/Brinkweg	
2,8	0,1	187,7	19:48	19:10	Hoofdweg, narrow	
2,6	0,2	187,9	19:49	19:10	Hoofdweg/Schaapdijk	right
2,6	0,0	187,9	19:49	19:10	Hoofdweg	
2,5	0,1	188,0	19:49	19:10	Hoofdweg/Hulligtenweg	
2,1	0,4	188,4	19:49	19:11	Hoofdweg/Westerveen (fietspad)	
1,6	0,5	188,9	19:50	19:11	Peesterstraat	
1,6	0,0	188,9	19:50	19:11	Peesterstraat - Veldweg	
0,8	0,8	189,7	19:51	19:12	Peesterstraat/Bonhagen	
0,8	0,0	189,7	19:51	19:12	NORG	
0,7	0,1	189,8	19:52	19:13	Peesterstraat/fietspad	
0,6	0,1	189,9	19:52	19:13	Peesterstraat/Schultelaan	

To ride km	Distance km	Total km	Schedule		Street, city	Action
			39 km	45 km		
0,5	0,1	190,0	19:52	19:13	Peesterstraat/ Peesterstraat	
0,3	0,2	190,2	19:52	19:13	Peesterstraat/Pompstraat/Eerstelaan	
0,3	0,0	190,2	19:52	19:13	Peesterstraat/Peesterstraat	
0,3	0,0	190,2	19:52	19:13	Peesterstraat/straat pannenkoekenhuis	
0,2	0,1	190,3	19:52	19:13	Peesterstraat/Oosteind	left
0,2	0,0	190,3	19:52	19:13	Oosteind/Brinkhofweide	
0,1	0,1	190,4	19:52	19:13	Oosteind/Oosterstraat	
0,1	0,0	190,4	19:52	19:13	Oosteind/Oosteind (van parkeerhavens)	
0,0	0,1	190,5	19:53	19:14	Oosteind - Brinkhofweide - Achter de Kerk	
0,0	0,0	190,5	19:53	19:14	Oosteind Finish	Finish

Sponsors

De 6th Koga Slag om Norg is made possible by:

- Koga
- Provincie Drenthe
- Gemeente Noordenveld
- RTV Drenthe
- NDC Mediagroep
- Rabobank Noordenveld West Groningen
- Garage Dorenbos
- BBAW
- Van Riesen Duurzame installatietechniek
- ROMA
- Green Allround
- Beugel Infrastructuur BV
- Cirrus Europe
- Bouwbedrijf Boelens

